

Załącznik do Uchwały Nr XXXVIII/425/17
Rady Miejskiej w Czerwionce-Leszczyinach
z dnia 28 lipca 2017 r.



Lokalny Program Rewitalizacji dla Gminy i Miasta Czerwionka-Leszczyzny do 2022 roku

Czerwionka-Leszczyzny, 2017 r.

Spis treści

Słowniczek i wyjaśnienie skrótów	3
Wprowadzenie	4
1. Diagnoza czynników i zjawisk kryzysowych oraz skala i charakter potrzeb rewitalizacyjnych	8
1.1 Charakterystyka i diagnoza sytuacji	8
1.1.1 Położenie i układ funkcjonalny	8
1.1.2 Sfera społeczna	9
1.1.3 Sfera infrastrukturalna, przestrzeń	31
1.1.4 Środowisko	40
1.1.5 Sfera gospodarcza	47
1.2 Wyznaczenie obszaru zdegradowanego	55
1.2.1 Obszar zdegradowany - wnioski z analizy danych w sferze społecznej, gospodarczej, środowiskowej oraz infrastruktury i przestrzeni	55
1.2.1 Sytuacja społeczna - pogłębiona diagnoza obszarów problemowych	60
1.3 Delimitacja i pogłębiona analiza obszaru rewitalizacji	68
1.3.1 Analiza SWOT dla obszaru rewitalizacji	84
1.3.2 Kluczowe problemy rewitalizacji	86
2. Opis powiązań Lokalnego Programu Rewitalizacji z dokumentami strategicznymi i planistycznymi wyznaczającymi kierunki rozwoju i działań rewitalizacyjnych	91
3. Wizja i cele rewitalizacji	98
4. Identyfikacja działań rozwiązujących problemy.	100
5. System wdrażania Lokalnego Programu Rewitalizacji	107
5.1 Szczegółowy sposób zarządzania	107
5.2 Sposób współpracy z partnerami	113
5.3 Plan finansowy LPR	119
6. Monitoring produktów i rezultatów LPR	123
7. Okresowa i nadzwyczajna aktualizacja LPR	129
8. Analiza ryzyka wraz ze środkami zaradczymi	130
9. Mechanizmy zapewnienia komplementarności między poszczególnymi projektami rewitalizacyjnymi oraz pomiędzy działaniami różnych podmiotów i funduszy na obszarze objętym Lokalnym Programem Rewitalizacji	131
10. Ocena oddziaływania na środowisko (opis procedury)	141
Załączniki	143
Podstawowy zarys projektów	143

Słowniczek i wyjaśnienie skrótów

BDL, GUS – Bank Danych Lokalnych, Główny Urząd Statystyczny
BOF – Bezpośredni Obszar Funkcjonalny – obszar bezpośrednio sąsiadujący i powiązany funkcjonalnie z aglomeracją
EFRR – Europejski Fundusz Rozwoju Regionalnego
EFS – Europejski Fundusz Społeczny,
FIO - Fundusz Inicjatyw Obywatelskich
KSRR - Krajowa Strategia Rozwoju Regionalnego
LPR - Lokalny Program Rewitalizacji
MPZP – Miejskowy Plan Zagospodarowania Przestrzennego
NGO – organizacje pozarządowe
RPO – Regionalny Program Operacyjny
UGiM – Urząd Gminy i Miasta

Depopulacja – zmniejszenie się stanu zaludnienia na jakimś terenie.

Obszar rewitalizacji – obszar obejmujący całość lub część obszaru zdegradowanego, cechującego się szczególną koncentracją negatywnych zjawisk społecznych oraz gospodarczych i/lub środowiskowych i/lub przestrzenno-funkcjonalnych i/lub technicznych, na którym, z uwagi na istotne znaczenie dla rozwoju lokalnego, zamierza się prowadzić rewitalizację. Obszar rewitalizacji może być podzielony na podobszary, w tym podobszary nieposiadające ze sobą wspólnych granic, lecz nie może obejmować terenów większych niż 20% powierzchni gminy oraz zamieszkałych przez więcej niż 30% mieszkańców gminy. W skład obszaru rewitalizacji mogą wejść obszary występowania problemów przestrzennych, takich jak tereny poprzemysłowe (w tym poportowe i powydobycze), powojenne lub pokolejowe, wyłącznie w przypadku, gdy przewidziane dla nich działania są ściśle powiązane z celami rewitalizacji dla danego obszaru rewitalizacji.

Obszar zdegradowany – obszar, na którym zidentyfikowano stan kryzysowy. Dotyczy najczęściej obszarów miejskich, ale także wiejskich. Obszar zdegradowany może być podzielony na podobszary, w tym podobszary nieposiadające ze sobą wspólnych granic pod warunkiem stwierdzenia sytuacji kryzysowej na każdym z podobszarów.

Partycypacja społeczna – przygotowanie, prowadzenie i ocena potrzeb i zamiarów rewitalizacji w sposób zapewniający aktywny udział różnych grup i partnerów, w tym m.in.: mieszkańców gminy, w szczególności mieszkańców obszarów rewitalizacji oraz właścicieli, użytkowników nieruchomości i podmiotów zarządzających nieruchomościami, podmiotów prowadzących i zamierzających prowadzić na obszarze gminy działalność gospodarczą; organizacji pozarządowych i grup nieformalnych, władz samorządowych i jednostek publicznych.

Rewitalizacja – to kompleksowy proces wyprowadzania ze stanu kryzysowego obszarów zdegradowanych poprzez działania całościowe (powiązane wzajemnie przedsięwzięcia obejmujące kwestie społeczne oraz gospodarcze lub przestrzenno-funkcjonalne lub techniczne lub środowiskowe), integrujące interwencję na rzecz społeczności lokalnej, przestrzeni i lokalnej gospodarki, skoncentrowane terytorialnie i prowadzone w sposób zaplanowany oraz zintegrowany poprzez programy rewitalizacji.

Stan kryzysowy – stan spowodowany koncentracją negatywnych zjawisk społecznych (w szczególności bezrobocia, ubóstwa, przestępczości, niskiego poziomu edukacji lub kapitału społecznego, niewystarczającego poziomu uczestnictwa w życiu publicznym i kulturalnym), współwystępujących z negatywnymi zjawiskami w co najmniej jednej z następujących sfer: gospodarczej, środowiskowej, przestrzenno-funkcjonalnej, technicznej.

Wprowadzenie

Niniejszy Lokalny Program Rewitalizacji (LPR) stanowić ma istotny element polityki rewitalizacji do roku 2022 w Gminie i Mieście Czerwionka-Leszczyzny. Zakres zaplanowanych działań oraz projektów wpisuje się w szerokie rozumienie rewitalizacji jako procesu „wyprowadzania ze stanu kryzysowego obszarów zdegradowanych poprzez działania całościowe (powiązane wzajemnie przedsięwzięcia obejmujące kwestie społeczne oraz gospodarcze lub przestrzenno-funkcjonalne lub techniczne lub środowiskowe), integrujące interwencję na rzecz społeczności lokalnej, przestrzeni i lokalnej gospodarki, skoncentrowane terytorialnie i prowadzone w sposób zaplanowany oraz zintegrowany poprzez programy rewitalizacji. Rewitalizacja zakłada optymalne wykorzystanie specyficznych uwarunkowań danego obszaru oraz wzmacnianie jego lokalnych potencjałów (w tym także kulturowych) i jest procesem wieloletnim, prowadzonym przez interesariuszy (m.in. przedsiębiorców, organizacje pozarządowe, właściciele nieruchomości, organy władzy publicznej, etc.) tego procesu, w tym przede wszystkim we współpracy z lokalną społecznością”¹.

Przygotowany LPR jest zgodny i wpisuje się w realizację krajowej i regionalnej polityki rozwoju określonej w dokumentach strategicznych i planistycznych, w tym m.in. Koncepcji Przestrzennego Zagospodarowania Kraju, Krajowej Strategii Rozwoju Regionalnego 2010-2020: Regiony, Miasta, Obszary wiejskie, Strategii Rozwoju Województwa Śląskiego „Śląskie 2020+”.

Wyznaczając szeroką gamę projektów i powiązanie ich w spójne wiązki obejmujące działania w sferze społecznej, infrastrukturalnej, gospodarczej w pełni wpisuje się w lokalną politykę rozwoju określoną w Strategii Rozwoju Gminy i Miasta Czerwionka-Leszczyzny na lata 2014-2020 – przyjętej Uchwałą Nr XLVII/622/14 Rady Miejskiej w Czerwionce-Leszczyznach w dniu 26.09.2014 r.

Zaplanowane do realizacji projekty rewitalizacyjne służyć będą realizacji celu głównego Strategii, tj. *„Czerwionka-Leszczyzny gminą, w której można realizować swoje pomysły i kariery zawodowe, miejscem zapewniającym przyjazne warunki dla rozwoju mieszkańców i biznesu, a także najlepszy dostęp do udogodnień w sąsiednich aglomeracjach”*.

¹ Wytyczne w zakresie rewitalizacji w programach operacyjnych na lata 2014-2020, Ministerstwo Rozwoju, 02.08.2016 r. https://www.funduszeuropejskie.gov.pl/media/23916/Wytyczne_dot_rewitalizacji_po_aktualizacji-zatwierdzone02082016clear.pdf

Lokalny Program Rewitalizacji został opracowany w oparciu o „Wytyczne w zakresie rewitalizacji w programach operacyjnych na lata 2014-2020” przygotowane przez Ministerstwo Rozwoju².

Podstawą sformułowania LPR były prace analityczne, diagnostyczne oraz prowadzone prace studialne i wizje lokalne w podobszarach o zdiagnozowanych problemach rozwojowych. Kluczowym elementem procesu sporządzenia niniejszego projektu była również szeroka partycypacja społeczna, obejmująca: organizację publicznych debat z mieszkańcami, warsztaty z przedstawicielami partnerów społeczno-gospodarczych, w tym podmiotów sektora NGO, prowadzenie ankiet bezpośrednich wśród mieszkańców i konsultacji z wykorzystaniem strony internetowej Urzędu Gminy i Miasta Czerwionka-Leszczyny.

Partycypacyjny sposób opracowania Programu

W trakcie tworzenia Lokalnego Programu Rewitalizacji wykorzystane zostały różnorodne techniki kontaktu i konsultacji z podmiotami lokalnymi, w szczególności z tymi, które są najściślej związane z podobszarami przyjętymi do rewitalizacji. Przyjęto, że rolą zespołu opracowującego LPR jest zachowanie zgodności metodologicznej powstającego dokumentu z generalnymi wymaganiami stawianymi wobec programów rewitalizacji, stworzenie dla społeczności lokalnej możliwości partycypacji w formułowaniu, a następnie wdrażaniu programu, a także wykorzystanie i włączenie pozyskanych informacji w treść dokumentu.

Główne grupy podmiotów uczestniczących w opracowaniu Lokalnego Programu Rewitalizacji objęły:

- mieszkańców Gminy i Miasta, ze szczególnym uwzględnieniem mieszkańców obszaru zdegradowanego,
- młodych mieszkańców Gminy i Miasta, którzy mogą być szczególnie zainteresowani perspektywnymi skutkami realizacji programu,
- reprezentantów instytucji i organizacji podejmujących działania na rzecz społeczności zamieszkujących obszar zdegradowany.

Tabela 1 Zakres konsultacji w toku przygotowania LPR

Lp.	Termin	Wykonywane prace	Liczba uczestników
1.	Styczeń-marzec 2015	Zebranie danych statystycznych, ilościowych, ankietowanie mieszkańców celem wyznaczenia obszaru zdegradowanego i obszaru rewitalizacji	Liczba rozprawdzonych kwestionariuszy ankietowych: 2000
2.	10.03.2015r.	Warsztaty z pracownikami Ośrodka Pomocy Społecznej	25 osób

² Dokument zatwierdzony przez Ministra Rozwoju z dnia 2 sierpnia 2016r.

https://www.funduszeuropejskie.gov.pl/media/23916/Wytyczne_dot_rewitalizacji_po_aktualizacji-zatwierdzone02082016clear.pdf

3.	12.03.2015r.	Konsultacje społeczne z mieszkańcami dzielnicy Czerwionka	42 osoby
4.	17.03.2015r.	Konsultacje społeczne z pracownikami Urzędu GiM, szkół, przedszkoli, parafii, policji, OSP, MOK, MOSiR, ZGM ZDiSK, Biblioteki Publicznej, członkami Rady Dzielnic, NZOZ, PPOW, Radnymi, NGO, Przedsiębiorcami	50 osób
5.	19.03.2015r.	Konsultacje społeczne z mieszkańcami dzielnicy Leszczyny	71 osób
6.	26.03.2015r.	Konsultacje społeczne z pracownikami Urzędu, szkół, przedszkoli, parafii, policji, OSP, MOK, MOSiR, ZGM ZDiSK, Biblioteki Publicznej, członkami Rady Dzielnic, NZOZ, PPOW, Radnymi, NGO, Przedsiębiorcami	30 osób
7.	08.04.2015r.	Warsztaty z pracownikami Ośrodka Pomocy Społecznej	24 osoby
8.	18-31 maj 2015r.	Konsultacje projektu LPR na stronie www.czerwionka-leszczyny.pl	6 uwag
9.	15.12.2015r.	Konsultacje społeczne z NGO	13 osób
10.	17 sierpień – 7 wrzesień 2016 r.	Ponowne konsultacje projektu LPR na stronie www.czerwionka-leszczyny.pl	6 uwag

Źródło: opracowanie własne

Podstawowe czynności objęte procesem partycypacji to:

- zweryfikowanie zebranych danych ilościowych oraz ich ocena w kontekście odczuć mieszkańców,
- określenie szczegółowych problemów dotyczących mieszkańców Gminy i Miasta Czerwionka- Leszczyny, a w szczególności obszarów wykazujących cechy zdegradowania,
- dokładne wyznaczenie obszaru zdegradowanego oraz obszaru rewitalizacji, a także obszarów posiadających ofertę i udogodnienia, z których korzystają lub korzystać mogą mieszkańcy obszarów zdegradowanych,
- stworzenie propozycji dwóch głównych typów przedsięwzięć:
 - usuwających problemy obniżające jakość życia na obszarze zdegradowanym,
 - aktywizujących społeczność lokalną na obszarze zdegradowanym,
- konsultacje poszczególnych części oraz całego dokumentu wraz z tworzeniem propozycji jego modyfikacji.

Przyjęty sposób procedowania programu pozwala widzieć w nim nie tylko dokument, lecz także swoistą płaszczyznę negocjacji i wymiany poglądów. Aktualny kształt programu jest wynikiem ustalenia wspólnych stanowisk między samorządem, liderami rozwoju Gminy i Miasta Czerwionka-Leszczyny oraz mieszkańcami podobszarów zdegradowanych. Zakłada się, że w przyszłości zachowany zostanie wpływ mieszkańców na treść LPR w trakcie jego realizacji, a wszelkie propozycje

o odpowiednim stopniu konkretyzacji i prawdopodobieństwie realizacji będą sukcesywnie wzbogacały zawartość dokumentu. W tym znaczeniu LPR jest ofertą skierowaną do każdego z mieszkańców, szczególnie obszaru zdegradowanego (podobszarów) oraz różnorodnych podmiotów wpływających na sytuację społeczno-ekonomiczną gminy i podobszarów.

Skutkiem udziału podmiotów lokalnych w pracach nad dokumentem jest grupowe autorstwo wypracowanych rozwiązań. Każda z propozycji indywidualnych została przedstawiona i przedyskutowana na warsztatach, a następnie zaakceptowana bądź zmodyfikowana w kolejnych etapach konsultacji. Przyjęte założenia metodologiczne opierające proces formułowania i wdrażania programu na zasadach partnerstwa stanowią podstawę dla stworzenia trwałej, stojącej ponad podziałami politycznymi koalicji na rzecz rewitalizacji Gminy i Miasta Czerwionka-Leszczyzny.

Wyraźnego zaakcentowania wymaga fakt stałej otwartości programu na kolejne podmioty zainteresowane działaniami rewitalizacyjnymi. Żadna z instytucji czy grup interesu nie ma prawa do zawłaszczania dokumentu. LPR jest dokumentem o długim horyzoncie realizacji, który będzie ewoluował, a wraz z tym jego wdrażanie będzie wymagało wsparcia kolejnych podmiotów. Każdy podmiot, który będzie proponował nowe projekty efektywnie realizujące program powinien mieć możliwość przedstawienia swoich racji, a w uzasadnionych przypadkach uzyskania wsparcia dla swoich działań. Warto też podkreślić, że wśród aktywnych podmiotów biorących udział w opracowaniu programu można szukać takich, które utworzą stałe gremium konsultujące treść i sposób wdrażania (na wzór Komitetu Rewitalizacji opisywanego w ustawie o rewitalizacji).

Podtrzymywanie partycypacji na etapie wdrażania Programu zostało opisane w dalszych częściach dokumentu.

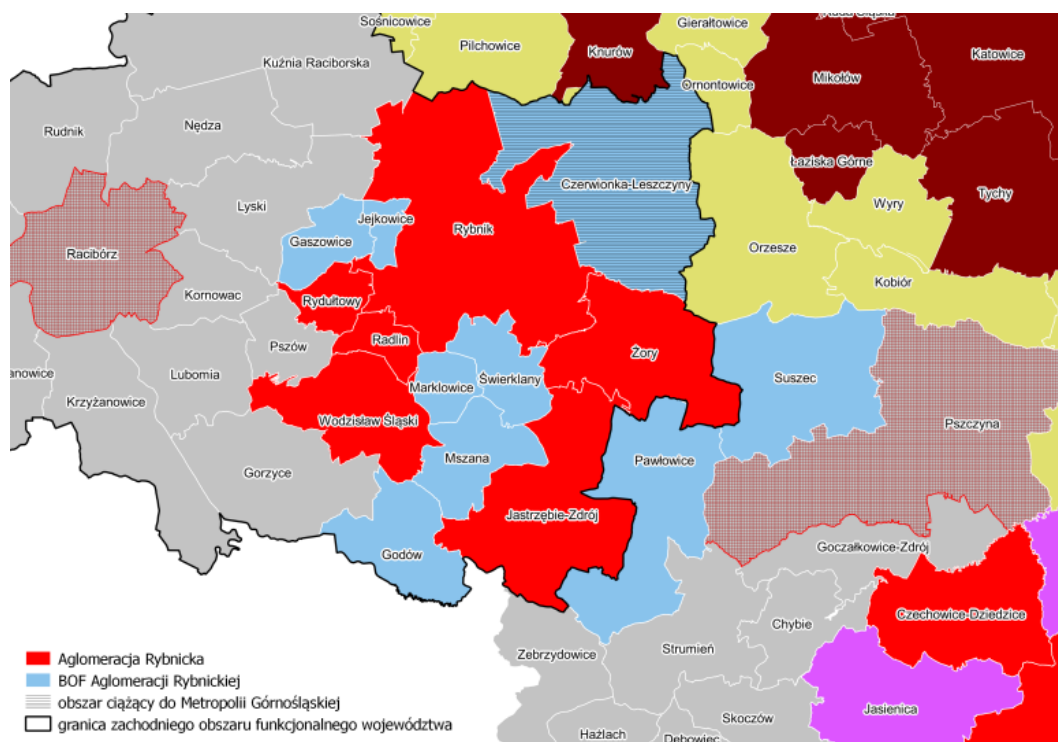
1. Diagnoza czynników i zjawisk kryzysowych oraz skala i charakter potrzeb rewitalizacyjnych

1.1 Charakterystyka i diagnoza sytuacji

1.1.1 Położenie i układ funkcjonalny

Gmina i Miasto Czerwionka-Leszczyny leży w zachodniej części województwa śląskiego w obrębie Płaskowyżu Rybnickiego i Wyżyny Katowickiej. Administracyjnie Czerwionka-Leszczyny leży w powiecie rybnickim. Zgodnie z zapisami Strategii Rozwoju Województwa Śląskiego jest częścią zachodniego obszaru funkcjonalnego województwa i stanowi część tzw. Bezpośredniego Obszaru Funkcjonalnego (BOF) Aglomeracji Rybnickiej, co wynika z silnych powiązań funkcjonalnych, gospodarczych i przestrzennych. Czerwionka-Leszczyny jest specyficznym obszarem, „który będąc częścią bezpośredniego otoczenia funkcjonalnego Aglomeracji Rybnickiej, wykazuje także silne powiązania gospodarczo-przestrzenne (dojazdy do pracy i powiązania organizacyjne przedsiębiorstw) z Metropolią Górnośląską” .

Rysunek 1 Czerwionka-Leszczyny w subregionie zachodnim.



Źródło: Strategia Rozwoju Województwa Śląskiego „Śląskie 2020+”, www.slaskie.pl

Gmina graniczy z dwoma dużymi miastami: Rybnikiem i Żorami oraz z Knurówem, Orzeszem i z gminami Ornontowice, Gierałtówce i Pilchowice. Gmina i Miasto Czerwionka-Leszczyny zajmuje powierzchnię 11448 ha.

Strukturę funkcjonalno-przestrzenną gminy miejsko-wiejskiej Czerwionka-Leszczyny tworzą:

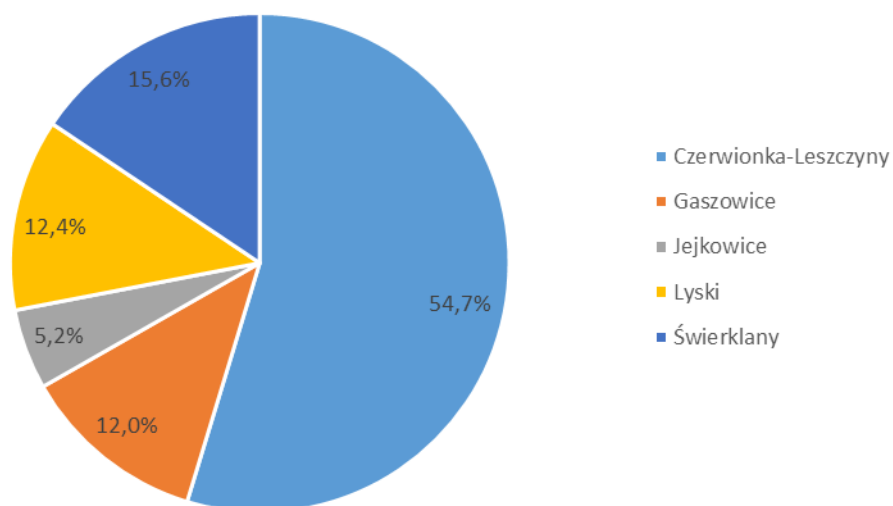
- jednostki obejmujące miasto: Czerwionka, Leszczyny, Czuchów, Dębieńsko stanowiące 33,5% powierzchni,
- jednostki obejmujące obszar wiejski: Bełk, Książenice, Palowice, Przegędza, Stanowice, Szczekowice stanowiące 66,5% powierzchni.

1.1.2 Sfera społeczna

DEMOGRAFIA

Czerwionka-Leszczyny jest największą pod względem liczby ludności gminą powiatu rybnickiego. Ludność zamieszkała w gminie w 2015 roku według danych GUS stanowiła prawie 54% ludności powiatu.

Rysunek 2. Udział procentowy liczby ludności poszczególnych gmin w ogólnej liczbie ludności powiatu rybnickiego w 2015 r.



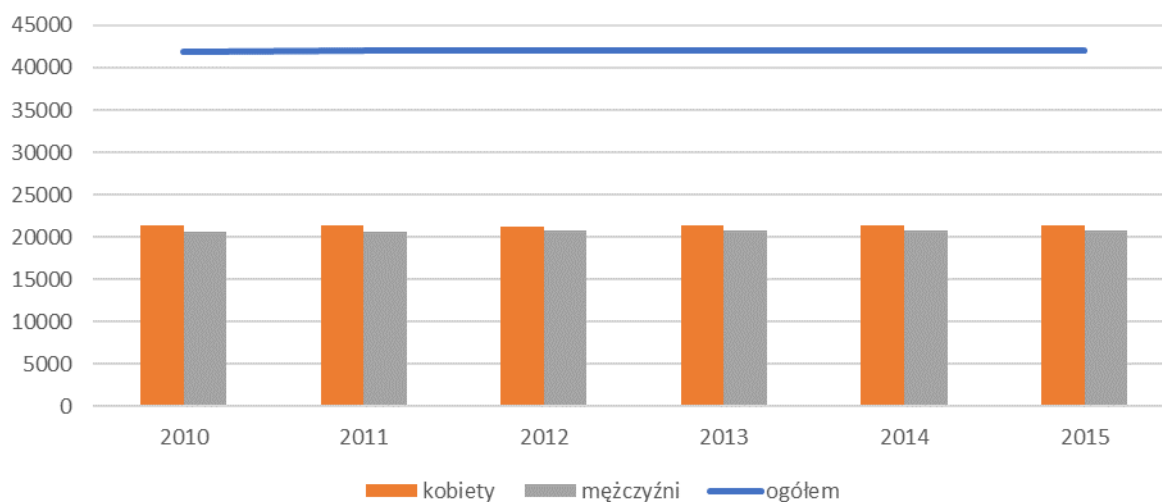
Źródło: opracowanie własne na podstawie danych BDL, GUS.

Według danych GUS na koniec 2015 roku Czerwionkę-Leszczyny zamieszkiwały 42024 osoby. Wśród ludności dominują kobiety. Współczynnik feminizacji³ w 2015 roku wyniósł 103.

³ Współczynnik feminizacji – liczba kobiet przypadająca na 100 mężczyzn

W ostatnich latach zauważa się tendencję malejącą w liczbie ludności Gminy i Miasta. W stosunku do roku 2011, kiedy to liczba ludności zaczęła systematycznie spadać, społeczność gminy zmniejszyła się o 279 osób, czyli o prawie 1%.

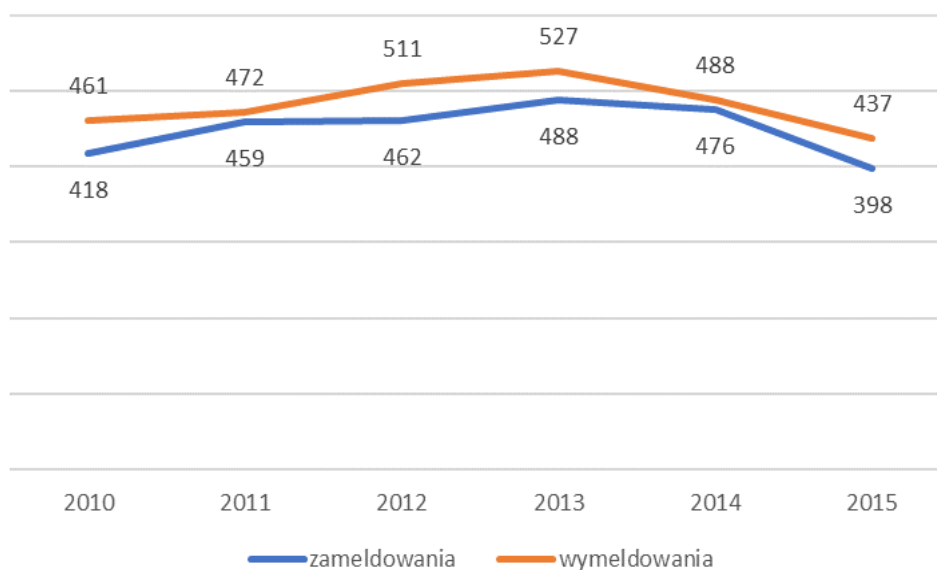
Rysunek 3. Liczba ludności w Czerwionce-Leszczynach w latach 2010-2015.



Źródło: opracowanie własne na podstawie GUS, BDL.

Systematyczny spadek ludności jest efektem zarówno zmian demograficznych jak i migracji. Od 2010 roku zauważa się, że liczba wymeldowań przewyższa liczbę zameldowań. To również powoduje, że tereny gminy od kilku lat podlegają procesom depopulacji.

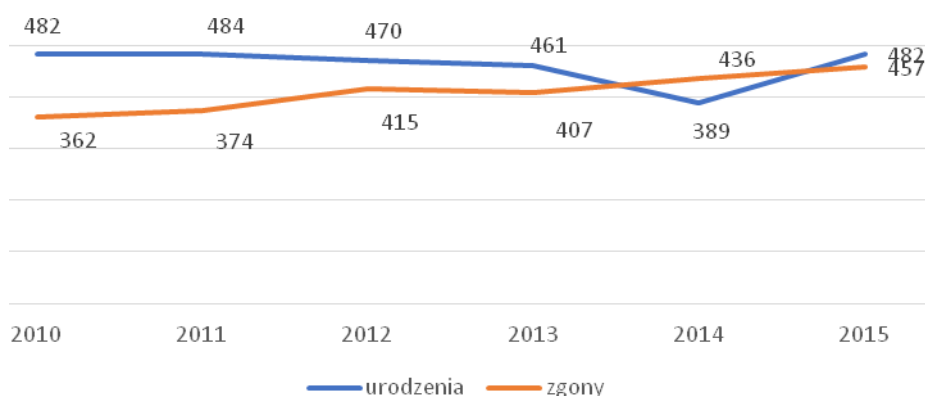
Rysunek 4. Zameldowania i wymeldowania na pobyt stały ogółem w Czerwionce-Leszczynach w latach 2010-2015.



Źródło: opracowanie własne na podstawie danych UGIM Czerwionka-Leszczyny.

Analizując ruch naturalny w Czerwionce-Leszczynach, czyli liczbę urodzeń i zgonów zauważa się tendencję systematycznego spadku liczby urodzeń przy równoczesnym wzroście liczby zgonów. W 2014 roku po raz pierwszy w gminie i mieście doszło do ujemnego salda w ruchu naturalnym – wyniósł on minus 39 osób; tymczasem jeszcze w latach 2010-2011 przyrost ludności wynosił ok. 120 osób/rok. Sytuacja na koniec 2015 roku uległa nieznacznej poprawie wykazując nadwyżkę urodzeń nad zgonami.

Rysunek 5. Liczba urodzeń i zgonów w Czerwionce-Leszczynach w latach 2010-2015.

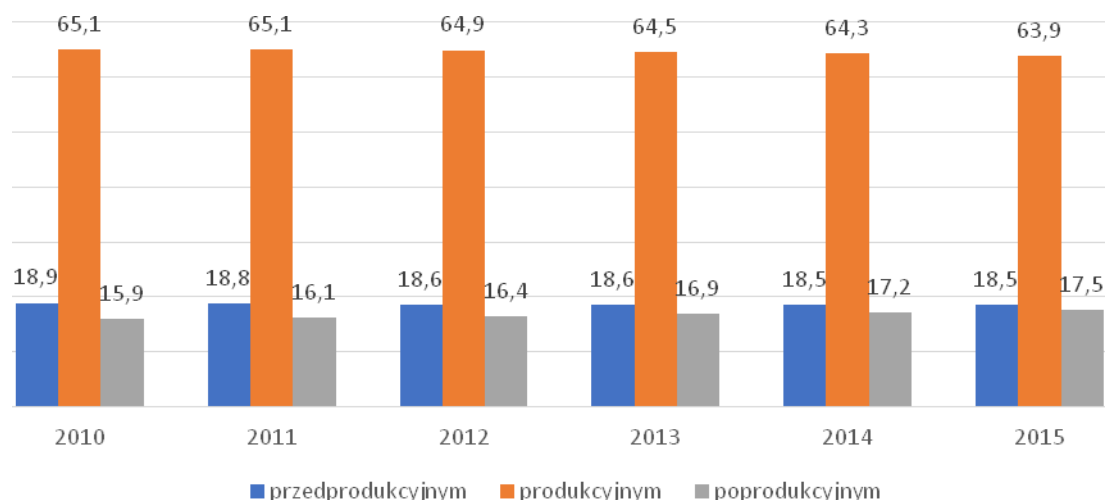


Źródło: opracowanie własne na podstawie danych GUS, BDL.

Można przypuszczać, że depopulacja Gminy i Miasta będzie się pogłębiać. Z prognoz Głównego Urzędu Statystycznego wynika, że w najbliższych latach liczba ludności w powiecie rybnickim będzie spadać (do 2050 roku o co najmniej 0,2%).

Pod względem struktury wieku w gminie i mieście 63,9% mieszkańców jest w wieku produkcyjnym, 18,5% mieszkańców jest w wieku przedprodukcyjnym, natomiast 17,5% w wieku poprodukcyjnym. Wśród gmin powiatu rybnickiego lepszą sytuacją pod względem liczby osób w wieku produkcyjnym charakteryzują się Jejkowice oraz Lyski z tym, że w Gminie Lyski stosunkowo duży odsetek stanowią osoby w wieku poprodukcyjnym (wyższy odsetek aniżeli w Czerwionce-Leszczynach). Należy jednak podkreślić, że w odniesieniu do średniej dla województwa statystyki te wypadają bardzo korzystnie.

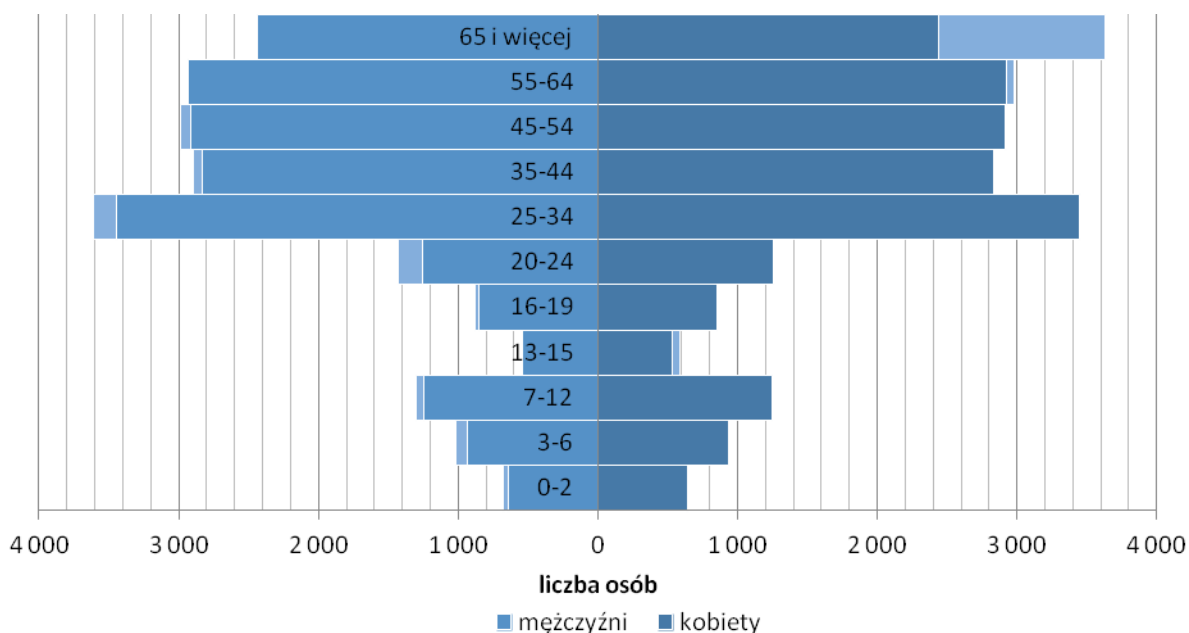
Rysunek 6. Procentowy udział ludności w wieku przedprodukcyjnym, produkcyjnym i poprodukcyjnym w ludności ogółem w Czerwionce-Leszczynach w latach 2010-2015



Źródło: opracowanie własne na podstawie danych BDL, GUS.

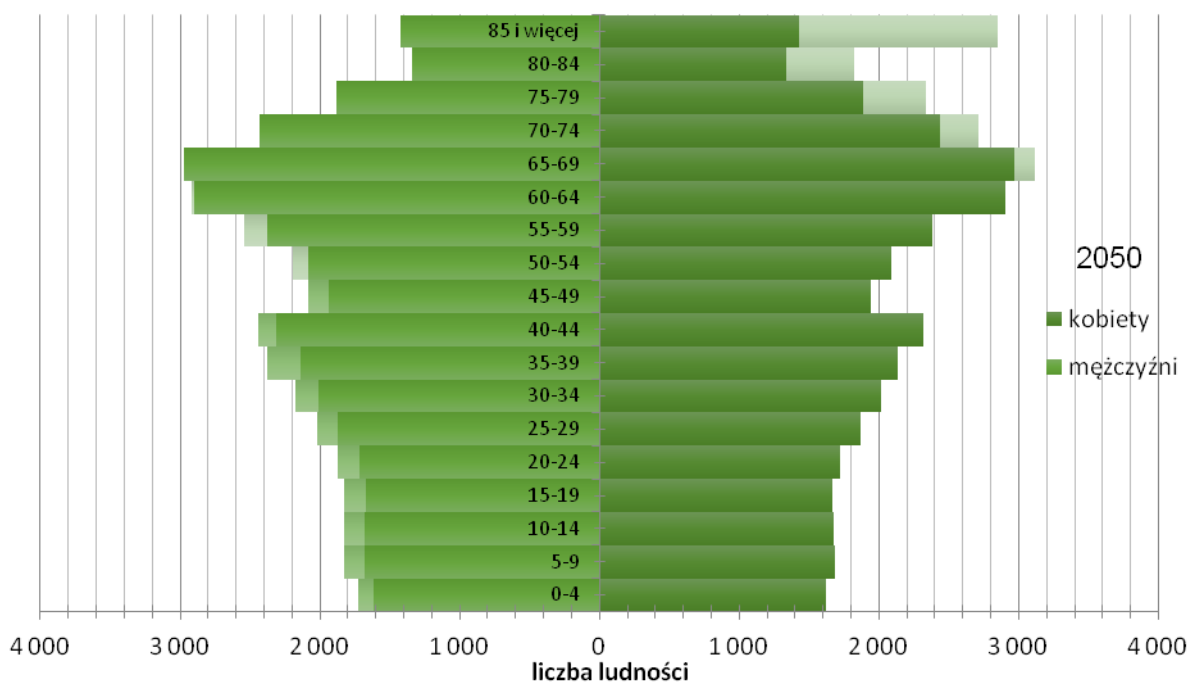
Obecnie wśród mieszkańców Gminy i Miasta dominują osoby w wieku 25-34 lat oraz 50-59 lat (roczniki tzw. wyżów demograficznych). Patrząc jednak na prognozy dla całego powiatu dla roku 2050 zauważa się zdecydowaną dominację osób w wieku 60-69. Wykres struktury wiekowej ulega rozszerzeniu u góry i zwężeniu u dołu, co wskazuje na proces starzenia się społeczeństwa.

Rysunek 7. Piramida wieku i płci ludności Gminy i Miasta Czerwionka-Leszczyny w 2015 roku.



Źródło: opracowanie własne na podstawie danych BDL, GUS.

Rysunek 8 Piramida wieku i płci ludności powiatu rybnickiego – prognoza dla roku 2050.



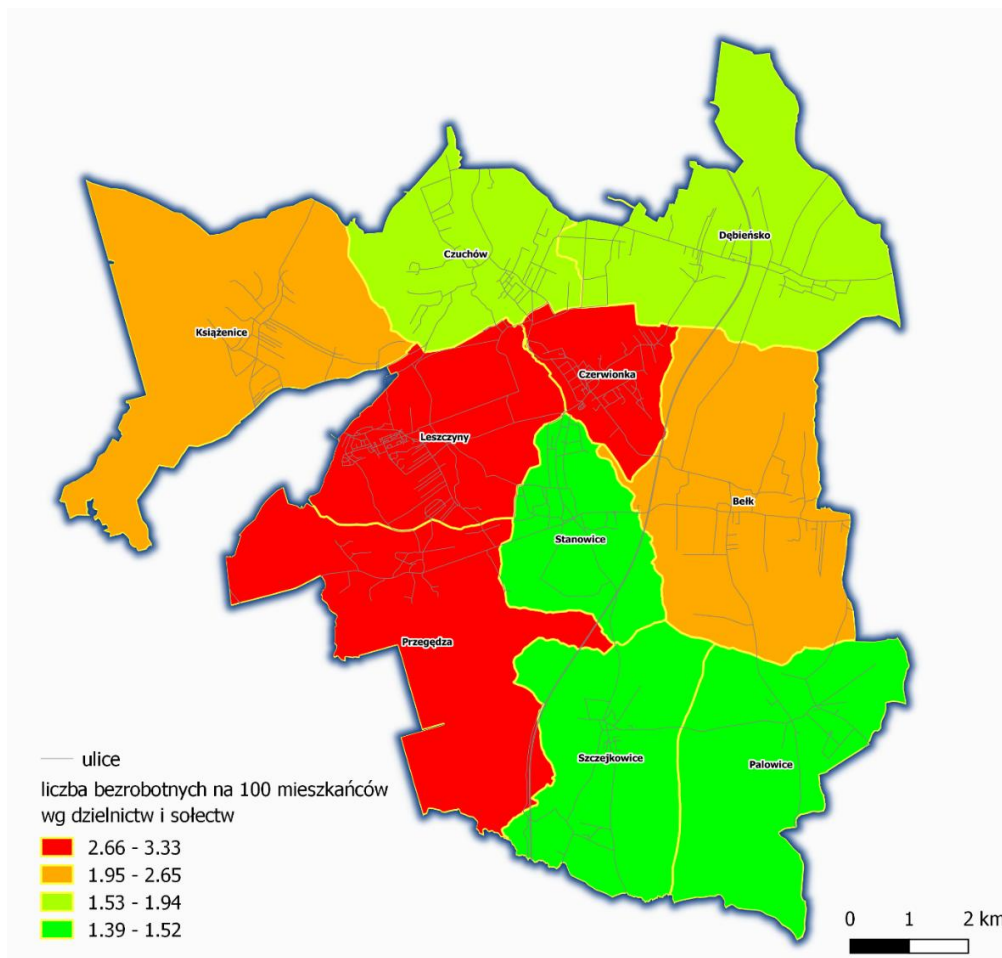
Źródło: opracowanie własne na podstawie danych BDL, GUS.

Rynek pracy

W Gminie i Mieście Czerwionka-Leszczyny w 2015 roku udział bezrobotnych zarejestrowanych w stosunku do liczby ludności w wieku produkcyjnym wyniósł 3,7%. Średnia dla powiatu w tym okresie wyniosła 3,5%. Była to jednak wartość niższa od średniej wartości dla województwa śląskiego, która dla badanego okresu wyniosła 5,2%.

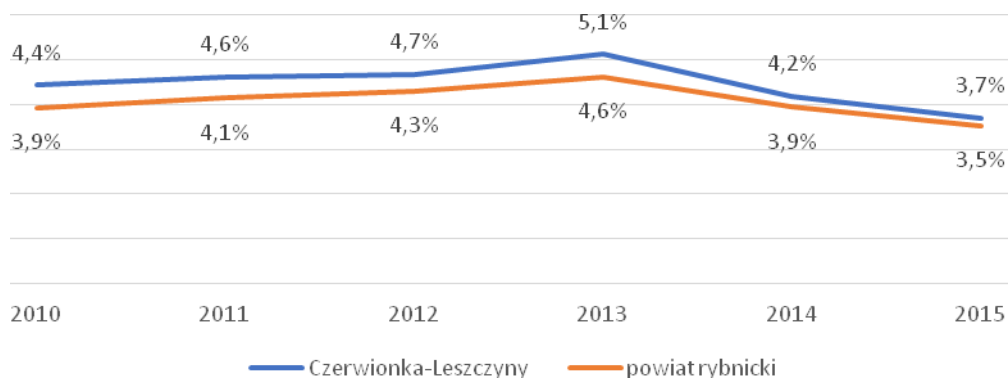
Przestrzenny rozkład zjawiska bezrobocia w gminie wskazuje, że obszarami cechującymi się najwyższym wskaźnikiem liczby osób pozostających bez pracy w przeliczeniu na 100 mieszkańców są jednostki przestrzenne: Czerwionka, Leszczyny i Przegędza. Najkorzystniejszym wskazaniem w tym zakresie charakteryzuje się teren sołectw: Palowice, Stanowice, Szczekowice.

Rysunek 9 Liczba bezrobotnych na 100 mieszkańców według jednostek przestrzennych⁴.



Źródło: opracowanie własne na podstawie danych PUP w Rybniku

Rysunek 10. Udział bezrobotnych zarejestrowanych w liczbie ludności w wieku produkcyjnym w Czerwionce- Leszczynach oraz powiecie rybnickim w latach 2010 - 2015 (%).



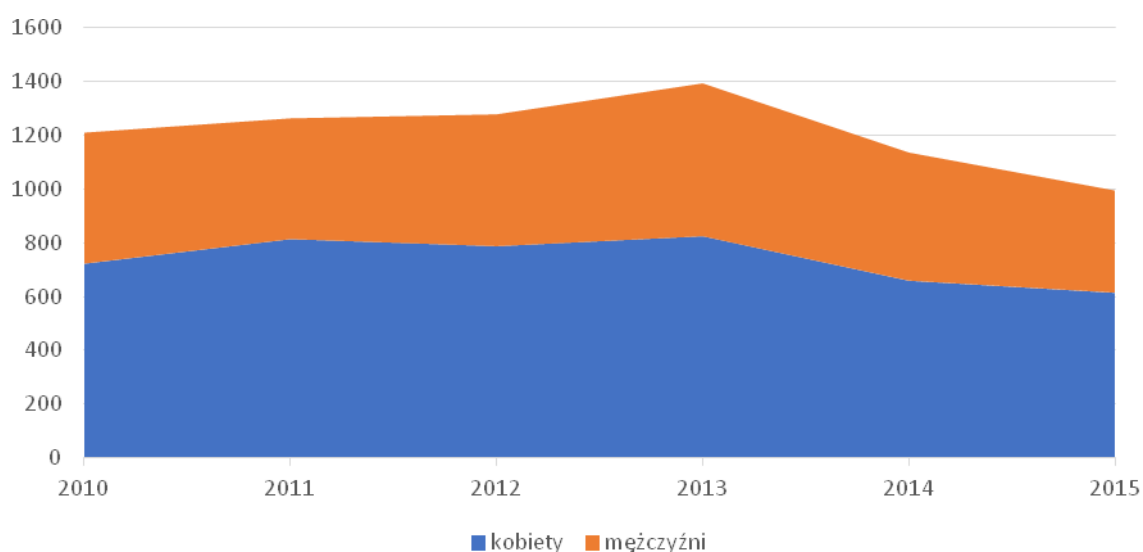
Źródło: opracowanie własne na podstawie danych BDL, GUS.

⁴ Skalę na mapach wskazujących zróżnicowanie poszczególnych zjawisk oparto na podziale zbioru wartości na kwartyły

Według danych Powiatowego Urzędu Pracy w Rybniku w 2015 roku liczba bezrobotnych w Czerwionce-Leszczynach wyniosła 994 osoby. Była to najniższa wartość jaką zanotowano w ostatnich pięciu latach.

Wśród bezrobotnych zdecydowanie dominują kobiety. W 2015 roku stanowiły 62% ogółu bezrobotnych (614 osób). Najwyższy odsetek kobiet wśród osób bezrobotnych zanotowano w 2011 roku (prawie 65%).

Rysunek 11. Liczba bezrobotnych w podziale na płeć w Czerwionce-Leszczynach w latach 2010-2015.



Źródło: opracowanie własne na podstawie danych BDL, GUS.

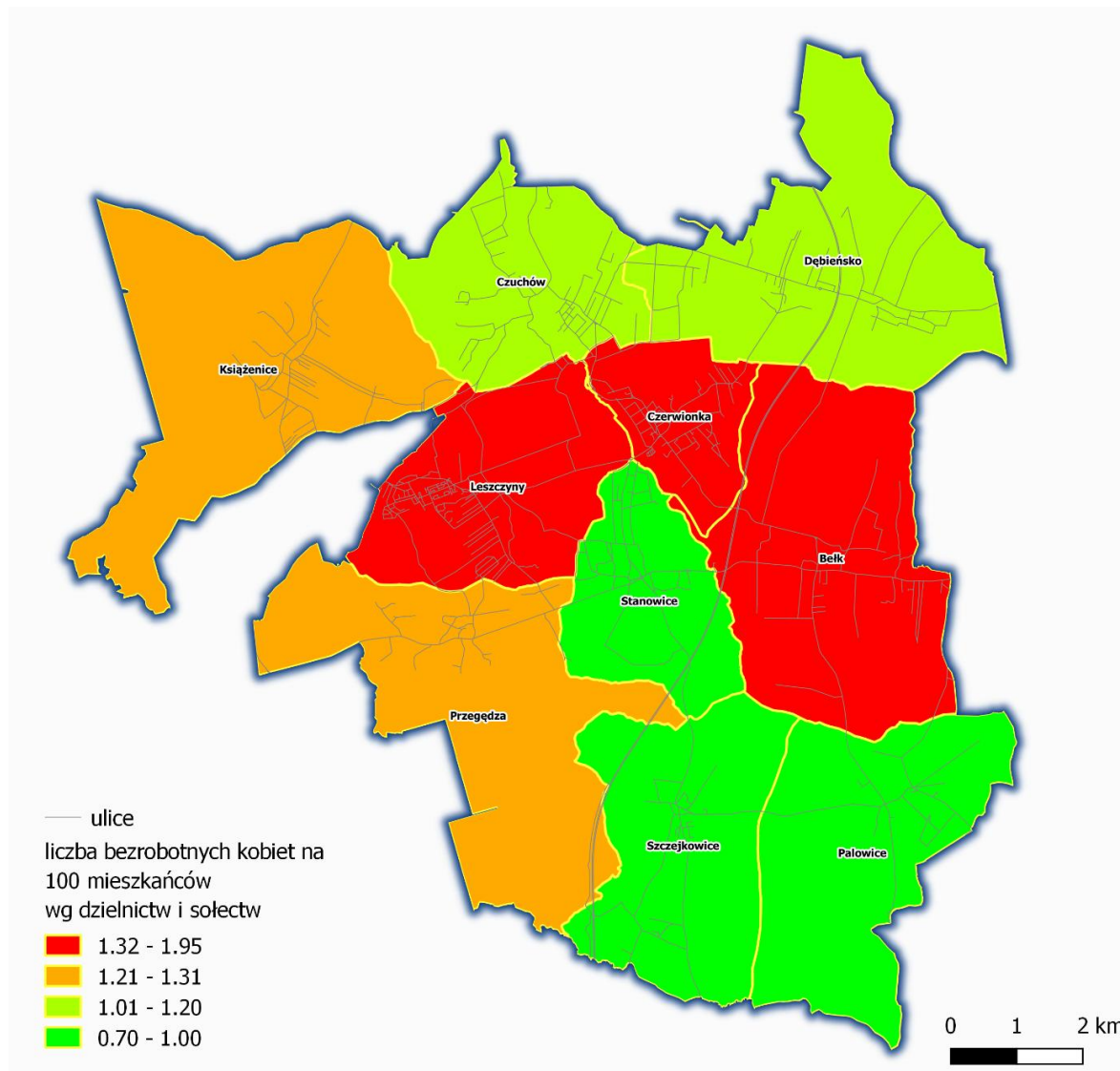
Tabela 2 Zjawisko bezrobocia w Czerwionce-Leszczynach

	ogółem	% udział wśród bezrobotnych	w tym kobiet	% udział wśród bezrobotnych kobiet
Bełk	80	8%	46	8%
Czerwionka	265	27%	155	26%
Czuchów	59	6%	41	7%
Dębieńsko	73	7%	44	7%
Leszczyny	320	33%	214	35%
Książenice	53	5%	34	6%
Palowice	21	2%	14	2%
Przegędza	47	5%	21	3%
Stanowice	36	4%	23	4%
Szczejkowice	24	2%	12	2%

Źródło: opracowanie własne na podstawie danych PUP w Rybniku dane na 12.2016 r.

W przeliczeniu na 100 mieszkańców najwięcej bezrobotnych kobiet odnotowano w Bełku, Czerwionce oraz Leszczynach.

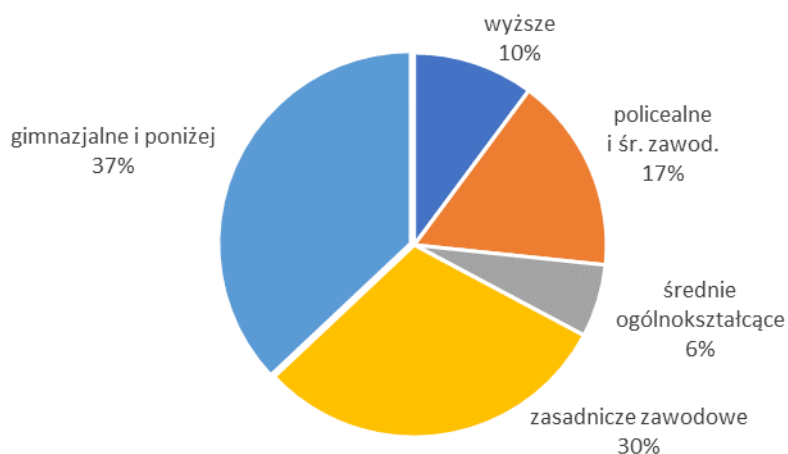
Rysunek 12 Liczba bezrobotnych kobiet na 100 mieszkańców



Źródło: opracowanie własne na podstawie danych PUP w Rybniku

Wśród bezrobotnych dominują osoby z niskim wykształceniem tj. zasadniczym zawodowym (30%) oraz gimnazjalnym i niższym (37%). Znaczącą grupę stanowią także osoby z wykształceniem wyższym – w 2015 roku stanowiły aż 10% ogółu bezrobotnych.

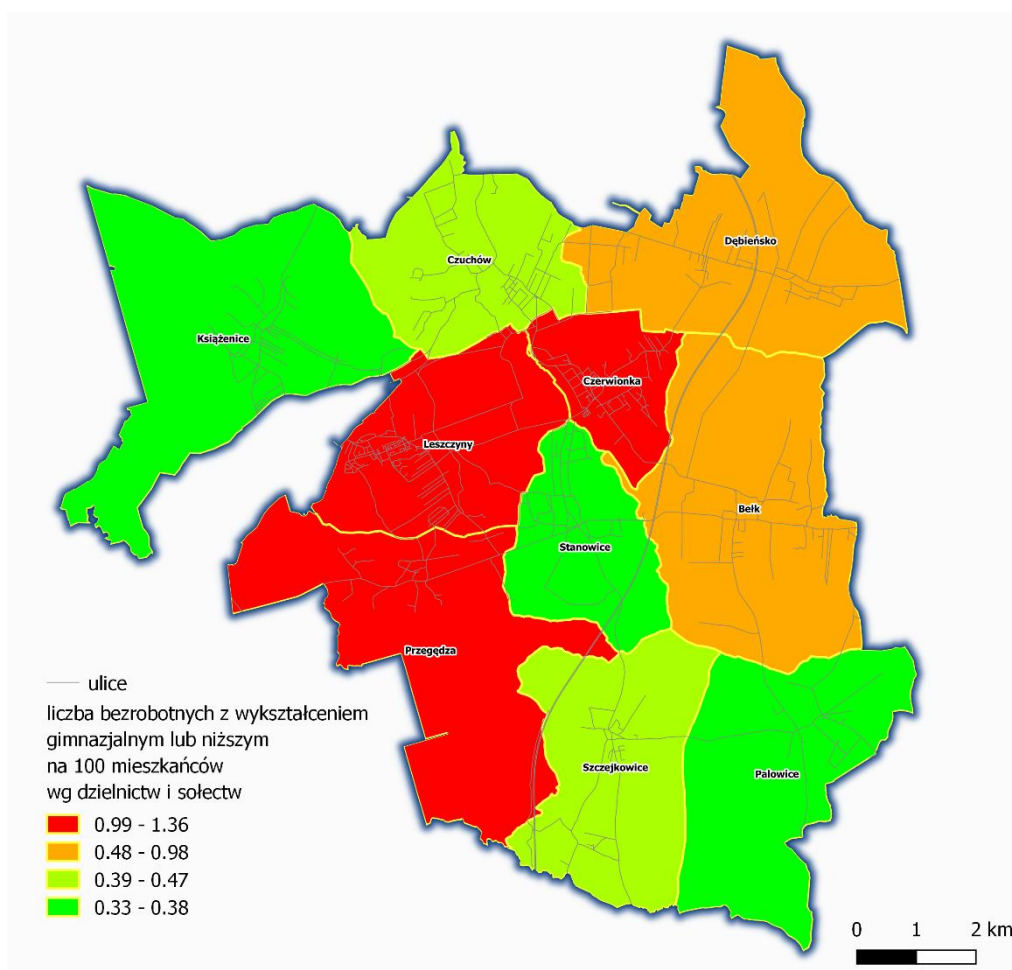
Rysunek 13. Struktura bezrobotnych ze względu na wykształcenie w 2015 roku



Źródło: opracowanie własne na podstawie danych PUP w Rybniku.

Obszarami, w których na 100 mieszkańców przypada największa liczba osób z wykształceniem gimnazjalnym i niższym są: Czerwionka, Leszczyny, Przegędza.

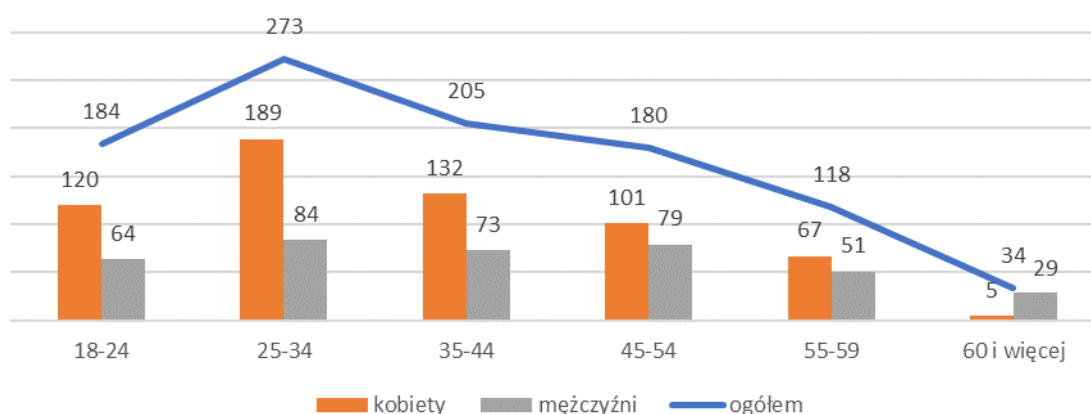
Rysunek 14 Liczba bezrobotnych z wykształceniem co najwyżej gimnazjalnym na 100 mieszkańców



Źródło: opracowanie własne na podstawie danych PUP w Rybniku.

Grupami o szczególnej sytuacji na rynku pracy są osoby do 34 roku życia oraz osoby powyżej 55 roku życia. Pierwsza ze wskazanych grup w 2015 roku stanowiła 46% (457 osób) ogółu bezrobotnych, natomiast druga 15% (152 osoby). W ostatnich latach zauważa się, że na rynku pracy liczba ludzi młodych systematycznie spada, może to mieć związek z ich częstymi migracjami. Odwrotna tendencja zachodzi w przypadku osób starszych – generalnie, za wyjątkiem roku 2013 utrzymuje się stały wzrost liczby bezrobotnych w tej grupie wiekowej.

Rysunek 15. Liczba bezrobotnych wg grup wiekowych i płci w Czerwionce-Leszczynach w 2015.



Źródło: opracowanie własne na podstawie danych PUP w Rybniku.

Wśród bezrobotnych w wieku do 34 lat dominują zdecydowanie kobiety – w 2015 roku stanowiły one 67,6% bezrobotnych w tym wieku. W przypadku grupy osób w wieku powyżej 54 roku życia liczba bezrobotnych kobiet i mężczyzn jest bardzo zbliżona – nie widać już tak wyraźnych różnic w zatrudnieniu.

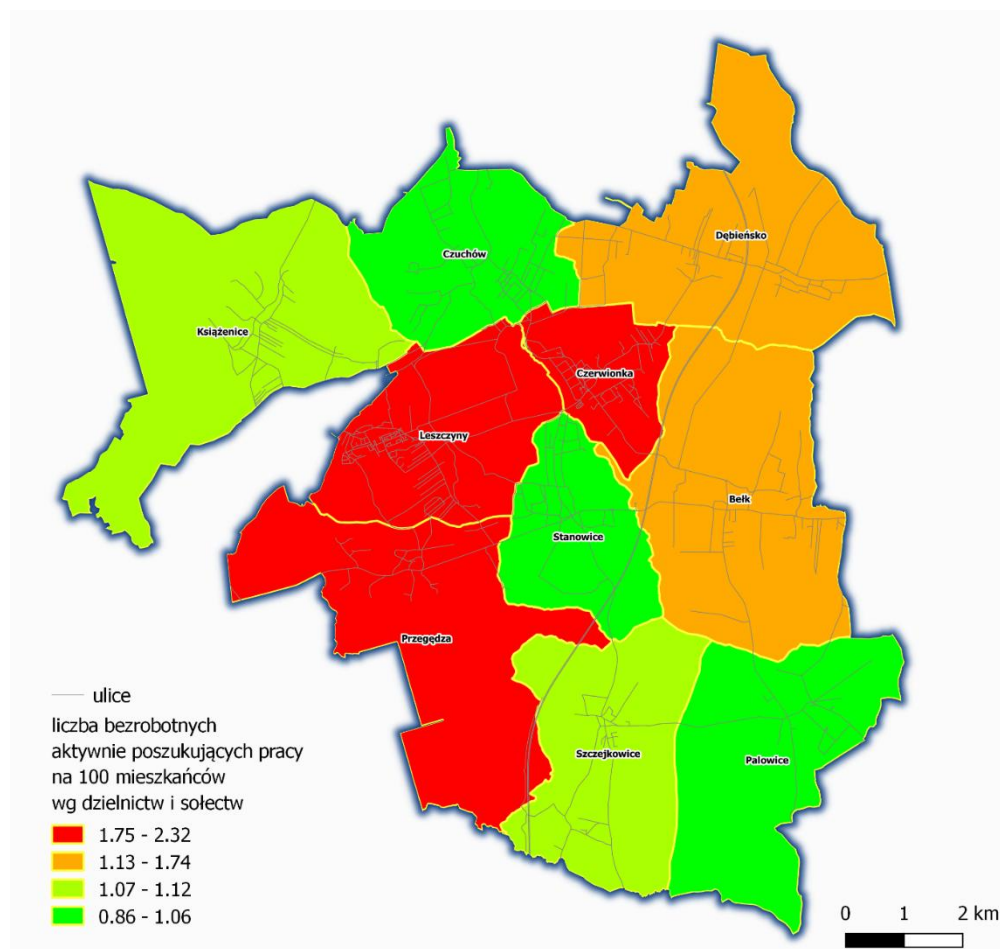
Istotnym problemem przekładającym się na sytuację społeczną i ekonomiczną mieszkańców jest czas pozostawania bez pracy, możliwość uzyskiwania zasiłku dla bezrobotnych oraz aktywność w poszukiwaniu pracy. W Czerwionce-Leszczynach z ogólnej liczby bezrobotnych największa ich liczba w przeliczeniu na 100 osób zamieszkiwała w Czerwionce, Leszczynach oraz Przegędzy.

Tabela 3 Sytuacja bezrobotnych

	długotrwale bezrobotni		bezrobotni z prawem do zasiłku		bezrobotni aktywnie poszukujący pracy	
	ogółem	% udział w bezrobotnych	ogółem	% udział w bezrobotnych	ogółem	% udział w bezrobotnych
Bełk	45	56%	12	15%	60	75%
Czerwionka	157	59%	21	8%	185	70%
Czuchów	37	63%	8	14%	37	63%
Dębieńsko	33	45%	17	23%	43	59%
Książenice	21	40%	12	23%	29	55%
Leszczyny	161	50%	38	12%	210	66%
Palowice	6	29%	3	14%	13	62%
Przegędza	25	53%	2	4%	29	62%
Stanowice	15	42%	10	28%	25	69%
Szczekowice	15	63%	2	8%	19	79%

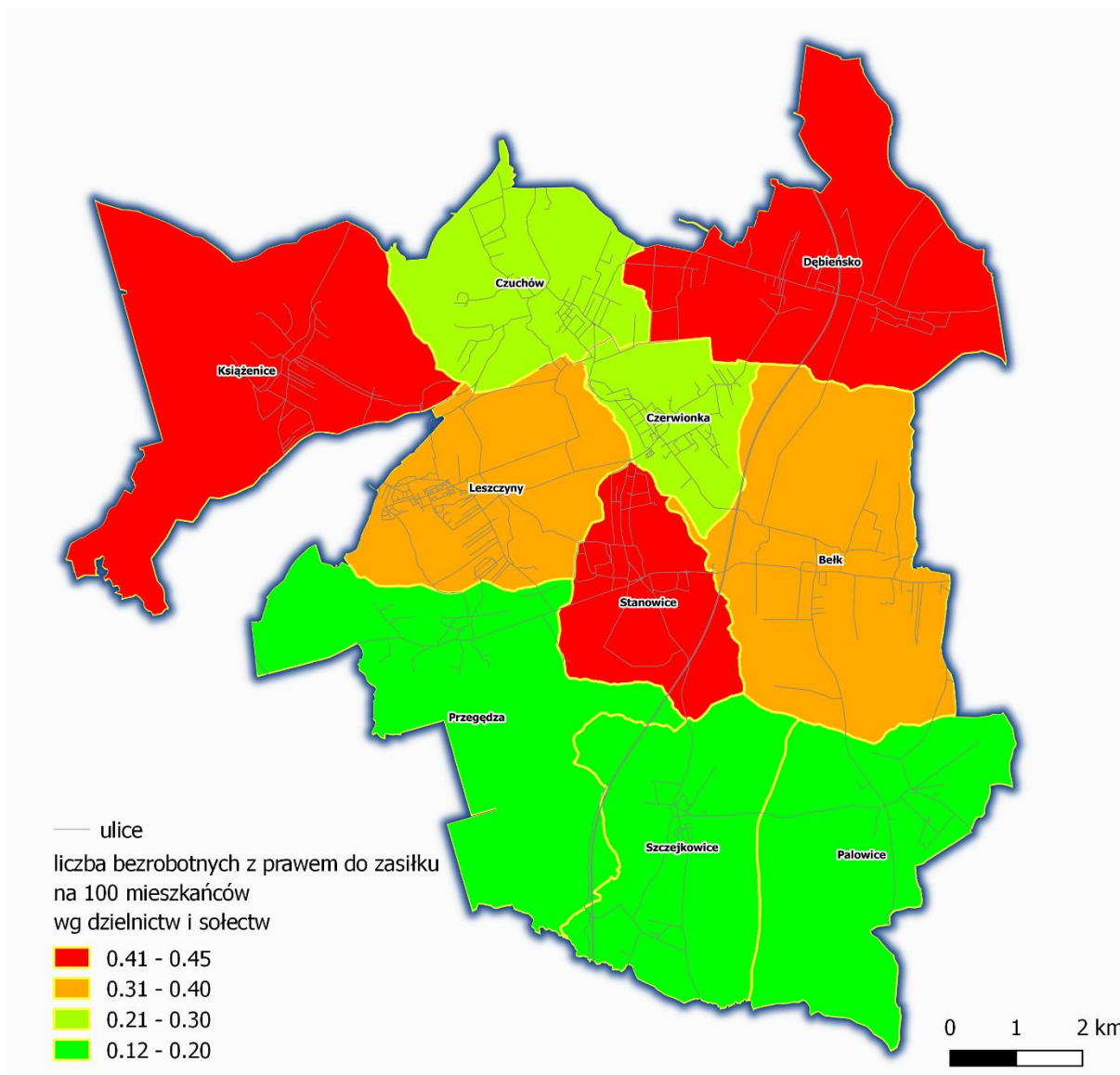
Źródło: opracowanie własne na podstawie danych PUP w Rybniku (dane na 12.2016 r.).

Rysunek 16 Przestrzenne kształtowanie się zjawiska bezrobocia – bezrobotni aktywnie poszukujący pracy



Źródło: opracowanie własne na podstawie danych PUP w Rybniku.

Rysunek 17 Przestrzenne kształtowanie się zjawiska bezrobocia – bezrobotni z prawem do zasiłku



Źródło: opracowanie własne na podstawie danych PUP w Rybniku.

Pomoc społeczna

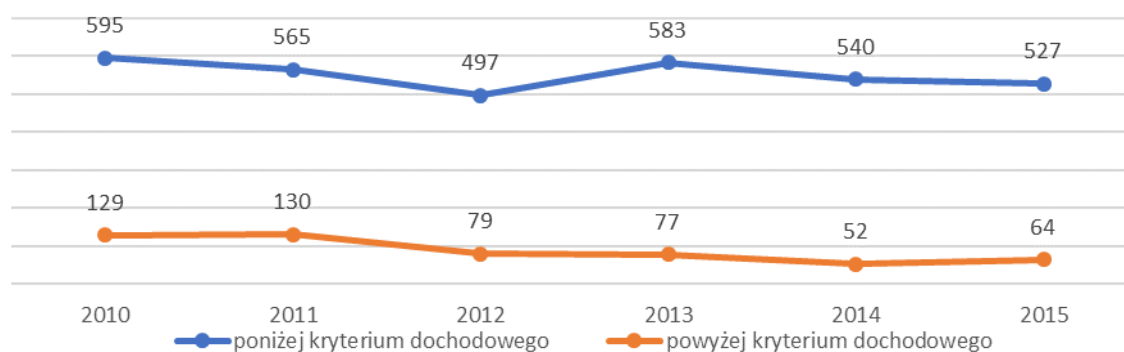
Na terenie Czerwionki-Leszczyn działa Ośrodek Pomocy Społecznej, który posiada 5 placówek zlokalizowanych w Czerwionce, Leszczynach, Bełku, Dębieńsku oraz Książenicach, a także placówki wsparcia dziennego dla dzieci. Ponadto w gminie i mieście działają następujące zespoły:

- Zespół Przeciwdziałania Przemocy w Rodzinie;
- Gminna Komisja Rozwiązywania Problemów Alkoholowych;

- Gminny Zespół Interdyscyplinarny do Spraw Przeciwdziałania Przemocy w Rodzinie.

Według danych Głównego Urzędu Statystycznego w 2015 roku z pomocy społecznej skorzystało 591 gospodarstw domowych. W ramach tej liczby, aż 89% tj. 527 gospodarstwa spełniały kryterium dochodowe⁵ świadczonej pomocy. Liczba gospodarstw domowych, które korzystają z pomocy, a ich dochody kształtują się powyżej kryterium na przestrzeni lat maleje (w latach 2010-2015 spadła o 51%). Liczba gospodarstw korzystających z pomocy społecznej poniżej kryterium dochodowego w stosunku do roku 2010 zmalała o 11%.

Rysunek 18 Gospodarstwa domowe korzystające z pomocy społecznej wg kryterium dochodowego w Czerwionce-Leszczynach w latach 2010-2015.

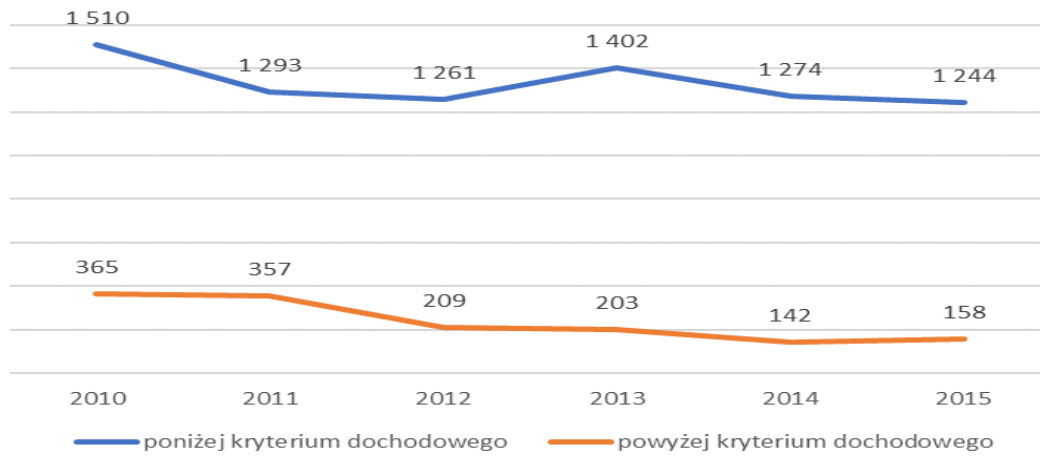


Źródło: opracowanie własne na podstawie danych BDL, GUS.

Podobne tendencje w czasie dotyczą liczby osób w gospodarstwach domowych, które korzystają z pomocy społecznej. W 2015 roku z pomocy społecznej skorzystały 1244 osoby w gospodarstwach domowych poniżej kryterium dochodowego oraz 158 osób w gospodarstwach powyżej kryterium dochodowego.

⁵ Zbiorowość poniżej kryterium dochodowego oznacza, że dochód na osobę w rodzinie/osobę samotnie gospodarującą nie był wyższy, niż ustalone w ustawie kryterium do uzyskania świadczenia pieniężnego. To kryterium w latach 2008 - 2011 i do 30 września 2012 r. wynosiło dla osoby w rodzinie 351 zł, a dla osoby samotnie gospodarującej 477 zł. Od 1 października 2012 r. to kryterium wynosi odpowiednio: 456 zł i 542 zł. Wyższe kryterium dochodowe obowiązuje w przypadku świadczeń realizowanych nieodpłatnie w ramach Programu Rządowego "Pomoc Państwa w zakresie dożywiania" oraz w ustalanych przez gminy zasadach odpłatności za usługi opiekuńcze.

Rysunek 19 Osoby w gospodarstwach domowych korzystające z pomocy społecznej wg kryterium dochodowego w Czerwionce-Leszczynach w latach 2010-2015.



Źródło: opracowanie własne na podstawie danych BDL, GUS.

Tabela 4 Pomoc społeczna wg powodu przyznania

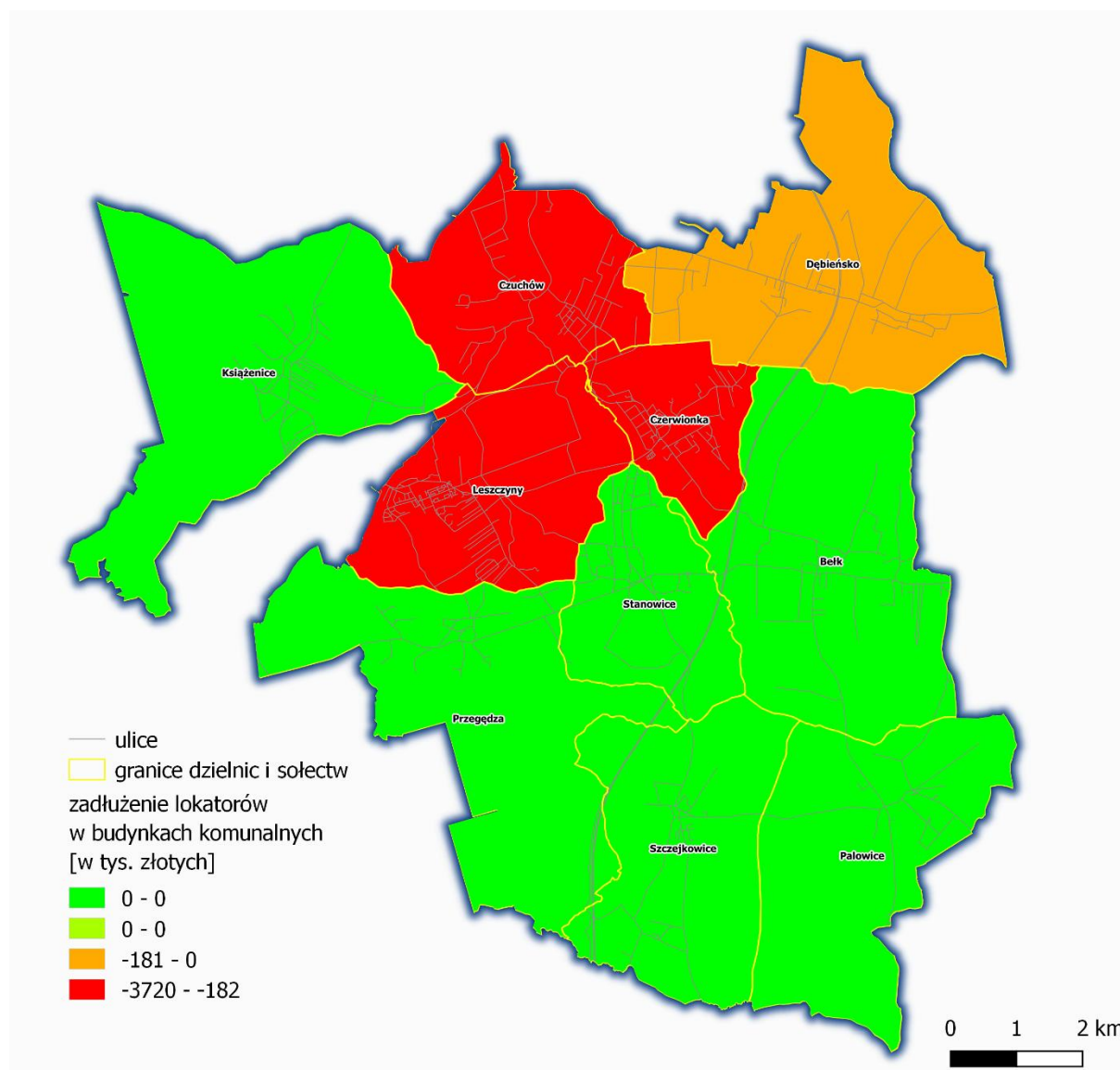
	Bezrobocie			Ubóstwo			Niezaradność			Niepełnosprawność			Alkoholizm		
	osoby*	% udział w liczbie ogółem osób wspartych	na 100 osób	osoby*	% udział w liczbie ogółem osób wspartych	na 100 osób	osoby*	% udział w liczbie ogółem osób wspartych	na 100 osób	osoby*	% udział w liczbie ogółem osób wspartych	na 100 osób	osoby*	% udział w liczbie ogółem osób wspartych	na 100 osób
Pałowice	7	0,6%	0,5	20	1,6%	1,3	0	0,0%	0,0	2	0,4%	0,1	0	0,0%	0,0
Przegędza	10	0,9%	0,6	26	2,1%	1,6	4	1,4%	0,2	0	0,0%	0,0	0	0,0%	0,0
Leszczyny	494	44,3%	4,3	514	41,0%	4,4	89	31,0%	0,8	250	50,9%	2,2	14	10,9%	0,1
Czuchów	87	7,8%	2,3	99	7,9%	2,6	15	5,2%	0,4	41	8,4%	1,1	11	8,5%	0,3
Stanowice	25	2,2%	1,0	27	2,2%	1,1	6	2,1%	0,3	6	1,2%	0,3	5	3,9%	0,2
Szczejkowice	11	1,0%	0,6	22	1,8%	1,3	0	0,0%	0,0	0	0,0%	0,0	13	10,1%	0,8
Czerwionka	387	34,7%	4,9	386	30,8%	4,9	123	42,9%	1,5	161	32,8%	2,0	68	52,7%	0,9
Dębieńsko	23	2,1%	0,6	30	2,4%	0,8	11	3,8%	0,3	8	1,6%	0,2	9	7,0%	0,2
Bełk	52	4,7%	1,5	75	6,0%	2,2	32	11,1%	0,9	8	1,6%	0,2	6	4,7%	0,2
Książenice	20	1,8%	0,7	55	4,4%	2,1	7	2,4%	0,3	15	3,1%	0,6	3	2,3%	0,1
Całość	1116	100,0%	2,8	1254	100,0%	3,1	287	100,0%	0,7	491	100,0%	1,2	129	100,0%	0,3

Osoby = liczba osób w rodzinach, którym przyznano pomoc z danego tytułu

Źródło: opracowanie własne na podstawie danych OPS w Czerwionce-Leszczynach (dane za 12.2016 r..)

Z występującymi problemami społecznymi oraz trudnościami mieszkańców związana jest wielkość zadłużenia w komunalnych zasobach mieszkaniowych. Na koniec 2016 roku łączna kwota zadłużenia tych mieszkań wyniosła łącznie ok 5,8 mln zł., z czego największa wartość dotyczyła dzielnic Leszczyny Czerwionka oraz Czuchów. Powyżej przeciętnej wartość wskaźnika zadłużenia w przeliczeniu na 100 mieszkańców jednostki (dzielnicy, sołectwa) charakteryzowała dzielnice: Leszczyny (32.1 tys. zł /100 os.) oraz Czerwionka (23,1 tys. zł/100 osób).

Rysunek 20 Zadłużenie mieszkań komunalnych



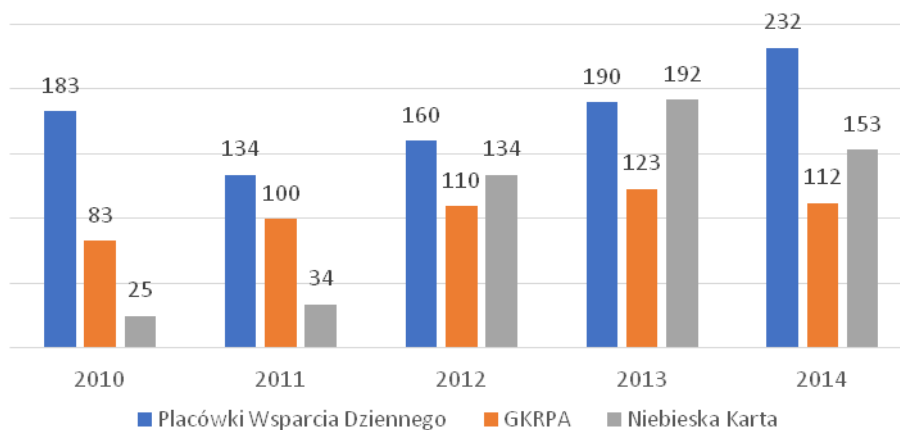
Źródło: opracowanie własne na podstawie danych UMIG Czerwionka-Leszczyny

Liczba dzieci, które korzystają z Placówek Wsparcia Dziennego zlokalizowanych na terenie Czerwionki-Leszczyn charakteryzuje się znaczną zmiennością. W 2010 roku z usług placówek skorzystało 183 dzieci, w 2014 roku 232 dzieci, a w 2015 tylko 163.

Tendencję wzrostową do 2013 roku zauważało się także w liczbie spraw prowadzonych przez Gminną Komisję Rozwiązywania Problemów Alkoholowych (GKRPA). W 2010 roku takich spraw odnotowano 83, natomiast w 2013 roku już 123. W 2014 roku zaobserwowano spadek liczby spraw o 11 (tj. 112). W układzie przestrzennym widoczne jest skupienie liczby spraw prowadzonych przez Gminną Komisję Rozwiązywania Problemów Alkoholowych w dwóch obszarach skupionej zabudowy wielorodzinnej w Czerwionce i Leszczynach.

W 2014 roku na terenie Czerwionki-Leszczyn pomocą w ramach procedury „Niebieska Karta” objętych było 153 rodzin. Jest to znaczący spadek w stosunku do roku 2013, kiedy tych rodzin było 192, ale więcej niż w stosunku do roku 2012 (134 rodziny).

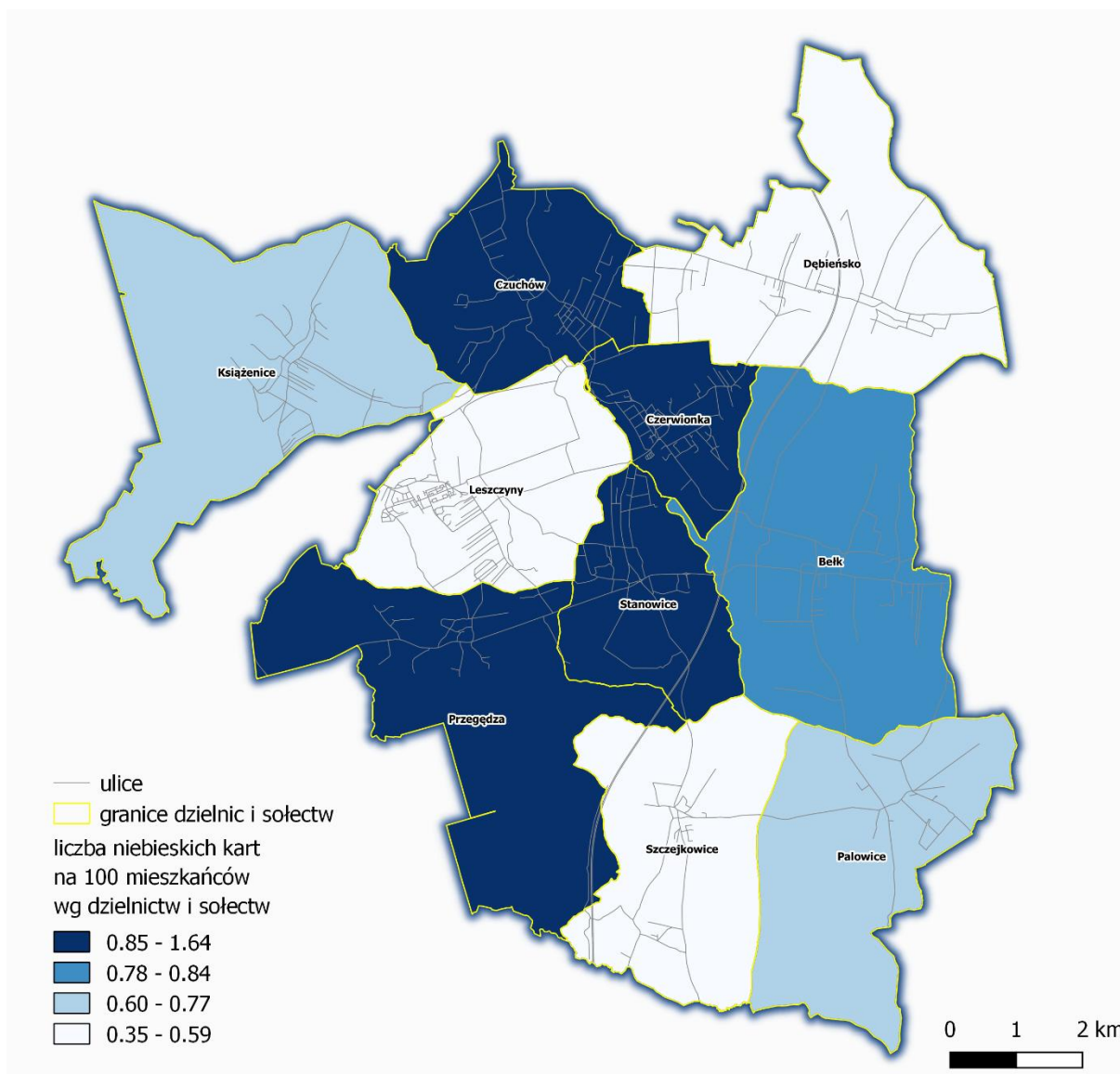
Rysunek 21. Liczba dzieci objętych pomocą w ramach Placówek Wsparcia Dziennego, liczba spraw GKRPA oraz liczba rodzin objętych pomocą w ramach procedury „Niebieska Karta” w Czerwionce-Leszczynach w latach 2010-2014.



Źródło: opracowanie własne na podstawie danych UGiM Czerwionka-Leszczyny.

W układzie przestrzennym widoczne jest skupienie liczby rodzin objętych pomocą w ramach procedury „Niebieskiej Karty” w dwóch obszarach skupionej zabudowy wielorodzinnej w Czerwionce i Leszczynach.

Rysunek 22. Rozkład przestrzenny rodzin objętych pomocą w ramach procedury „Niebieskiej Karty”



Źródło: opracowanie własne na podstawie danych UGiM Czerwionka-Leszczyny.

Aktywność społeczna

Aktywność społeczna może być analizowana poprzez pryzmat aktywności politycznej mieszkańców (udział w wyborach) oraz ich skłonności do podejmowania działalności w formie organizacji pozarządowych. Frekwencja w wyborach jest zróżnicowana i uzależniona jest od rodzaju wyborów. Najwyższa frekwencja występuje w przypadku wyborów prezydenckich, do Sejmu i Senatu oraz samorządowych, a najniższa do Parlamentu Europejskiego. Frekwencja w wyborach w Gminie i Mieście Czerwionka-Leszczyny jest bardzo niska. Za wyjątkiem wyborów prezydenckich w 2010 roku frekwencja była zawsze najniższa wśród wszystkich gmin powiatu rybnickiego.

Tabela 5. Frekwencja w wyborach w powiecie rybnickim.

	Wybory prezydenckie 2010	Wybory do Sejmu 2011	Wybory do Parlamentu Europejskiego 2014	Wybory samorządowe 2014
Czerwionka-Leszczyny	52,09	44,30	18,21	42,74
Gaszowice	51,91	45,03	19,30	51,01
Jejkowice	56,47	47,44	22,18	61,05
Lyski	54,34	47,28	22,29	52,23
Świerklany	58,85	50,42	25,28	55,76

Źródło: opracowanie własne na podstawie PKW.

Na terenie Czerwionki-Leszczyn funkcjonowało 81 organizacji pozarządowych. Najwięcej działa w obszarze sportu i hobby, bo aż 26. Duży odsetek stanowią organizacje kulturalne oraz działające przy kościołach chóry. Ponadto w gminie i mieście działa m.in. 7 Kół Gospodyń Wiejskich, 3 organizacje krwiodawców oraz organizacje związane z pomocą społeczną.

Jak wynika z danych Głównego Urzędu Statystycznego liczba organizacji zlokalizowanych na terenie Czerwionki-Leszczyn stanowi ok 45% ogółu fundacji i stowarzyszeń funkcjonujących na terenie powiatu.

Edukacja i wychowanie przedszkolne

Według danych Głównego Urzędu Statystycznego w 2015 roku na terenie Czerwionki-Leszczyn funkcjonowało 9 przedszkoli oferujących łącznie 1049 miejsca. W tym samym okresie z usług przedszkoli skorzystało 988 dzieci.

W 2015 roku na 1 miejsce w placówce przedszkolnej przypadło w Czerwionce-Leszczynach 1,35 dziecka w wieku 3-5 lat. Była to wartość o 5% wyższa niż dla roku 2010.

Tabela 6. Usługi przedszkolne w Czerwionce- Leszczynach w latach 2010-2015.

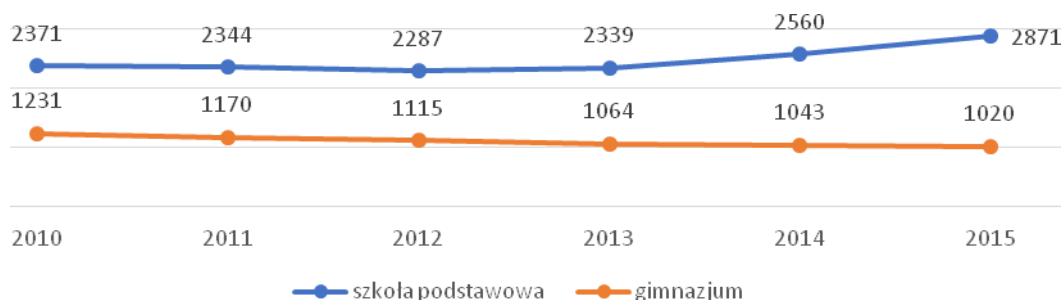
	2010	2011	2012	2013	2014	2015
dzieci w wieku 3 - 5 lat	1 247	1 378	1 454	1 499	1 497	1 422
dzieci objęte wychowaniem przedszkolnym w wieku 3-5 lat	761	778	789	882	1 052	1 141
odsetek dzieci objętych wychowaniem przedszkolnym w wieku 3-5 lat w %	61,0	56,5	54,3	58,8	70,3	80,2
przedszkola bez specjalnych - liczba obiektów	8	8	8	9	9	9
przedszkola bez specjalnych – liczba miejsc	973	950	974	1 062	1 107	1 049
przedszkola bez specjalnych - liczba dzieci	967	912	967	1 025	1 070	988

Źródło: opracowanie własne na podstawie danych BDL, GUS.

W 2015 roku w Czerwionce-Leszczynach 80,2% dzieci uczęszczało do przedszkoli. Ponadto w Gminie działają trzy kluby dziecięce oferujące 41 miejsc. Z usług klubów skorzystało 65 dzieci.

W Gminie i Mieście Czerwionka-Leszczyny w 2015 roku funkcjonowało 13 szkół podstawowych oraz 8 gimnazjów. Do obu typów szkół uczęszczało w analizowanym czasie odpowiednio 2871 i 1020 uczniów. W latach 2010-2015 zauważa się tendencję spadkową w liczbie dzieci w gimnazjach. W przypadku uczniów szkół podstawowych ich liczba wzrosła o prawie 21%, podczas gdy liczba uczniów gimnazjów spadła o 18%.

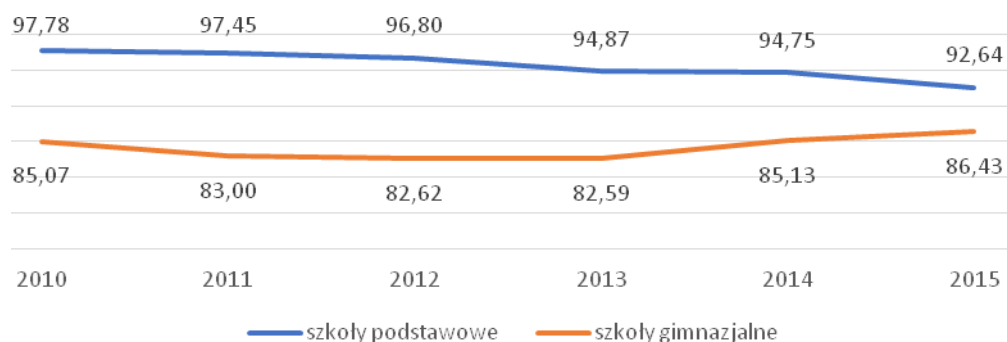
Rysunek 23. Liczba uczniów szkół podstawowych i gimnazjalnych w Czerwionce-Leszczynach w latach 2010-2015.



Źródło: opracowanie własne na podstawie danych BDL, GUS.

Wskaźnik skolaryzacji⁶ dla szkół podstawowych w przypadku Czerwionki-Leszczyn w 2015 roku wyniósł 92,6% - znaczy to, że w analizowanym okresie nieco ponad 7% dzieci w wieku szkolnym nie uczęszczało na zajęcia.

Rysunek 24 Współczynnik skolaryzacji netto w Czerwionce Leszczynach w 2015 r. (%).



Źródło: opracowanie własne na podstawie danych BDL, GUS.

W przypadku wskaźnika skolaryzacji dla gimnazjów wartość ta w Czerwionce-Leszczynach wyniosła 86,43%. Analizując wartości w innych gminach powiatu rybnickiego zauważa się, że wysokimi wartościami charakteryzują się gminy Jejkowice oraz Świerklany. Znaczy to, że prawdopodobnie część

⁶ Relacja liczby osób (w danej grupie wieku) uczących się (stan na początku roku szkolnego) na danym poziomie kształcenia do liczby ludności (stan w dniu 31 XII) w grupie wieku określonej jako odpowiadająca temu poziomowi nauczania.

młodzieży z innych gmin, w tym z Czerwionki-Leszczyn uczęszcza do szkół zlokalizowanych w innych gminach.

Tabela 7 Wyniki egzaminu gimnazjalnego w szkołach w Czerwionce-Leszczynach (bez szkół specjalnych)

Nazwa szkoły	Średnia [%]		Średnia [%]	
	Język polski	Historia i WOS	Matematyka	Przedm. przyrodnicze
Gimnazjum nr 1	73,00	56,98	44,46	48,62
Gimnazjum nr 2	64,48	49,17	43,22	44,94
Gimnazjum nr 3	57,38	48,42	46,42	45,29
Gimnazjum nr 4	61,20	49,32	41,20	43,70
Gimnazjum nr 5	62,79	54,09	39,41	50,21
Gimnazjum nr 6	74,69	63,26	63,08	59,69
Gimnazjum nr 7	80,07	53,63	41,67	47,15
średnia w miastach od 20 tys. do 100 tys. mieszkańców	68,22	55,87	47,88	50,63
średnia powiat rybnicki	67,45	54,66	47,88	49,03

Źródło: opracowanie własne na podstawie danych OKE Jaworzno, <http://www.oke.jaworzno.pl/>

W ramach szkolnictwa ponadgimnazjalnego w Czerwionce-Leszczynach zlokalizowane są:

- Zespół Szkół oferujący naukę w ramach:
 - Liceum Ogólnokształcącego im. Wilhelma Szewczyka,
 - Technikum,
 - Zasadniczej Szkoły Zawodowej,
 - Liceum Ogólnokształcącego dla Dorosłych,
 - Szkoły Policealnej.
- Zespół Szkół Specjalnych im. Weroniki Sherborne.

Organem prowadzącym wyżej wymienionych jednostek jest Starostwo Powiatowe w Rybniku.

Bezpieczeństwo publiczne

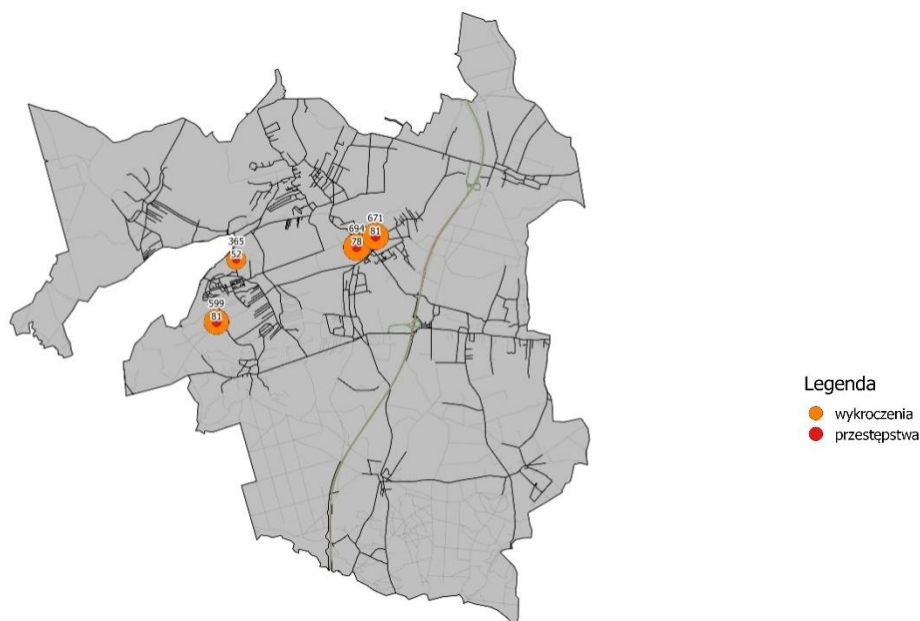
Ochronę przeciwpożarową na terenie Czerwionki-Leszczyn zabezpiecza Komenda Powiatowa Państwowej Straży Pożarnej w Rybniku. Jej zasięg oddziaływania obejmuje miasto Rybnik oraz powiat rybnicki. Ponadto na terenie Gminy i Miasta funkcjonuje 10 Ochotniczych Straży Pożarnych, z czego

3 należą do Krajowego Systemu Ratowniczo-Gaśniczego (OSP Czerwionka, OSP Leszczyny i OSP Dębieńsko Wielkie).⁷

Ochronę policyjną na terenie Gminy i Miasta zapewnia Komisariat Policji w Czerwionce-Leszczynach, który swoim zasięgiem obejmuje Gminę i Miasto Czerwionka-Leszczyny oraz dzielnicę Rybnika - Kamień. Komisariat jest jednostką Komendy Miejskiej Policji w Rybniku. Analizując zagrożenie na terenie oddziaływania Komendy Miejskiej Policji należy wskazać, że rejonem o zdecydowanie wyższym poziomie zagrożenia przestępczością bez względu na jej charakter (przestępstwa kryminalne, drogowe, gospodarcze itp.) jest rejon miasta Rybnik. Drugim obszarem zagrożonym (choć poziom tego zagrożenia jest znacznie niższy niż w przypadku Miasta Rybnik) jest rejon Miasta Czerwionka-Leszczyny.⁸

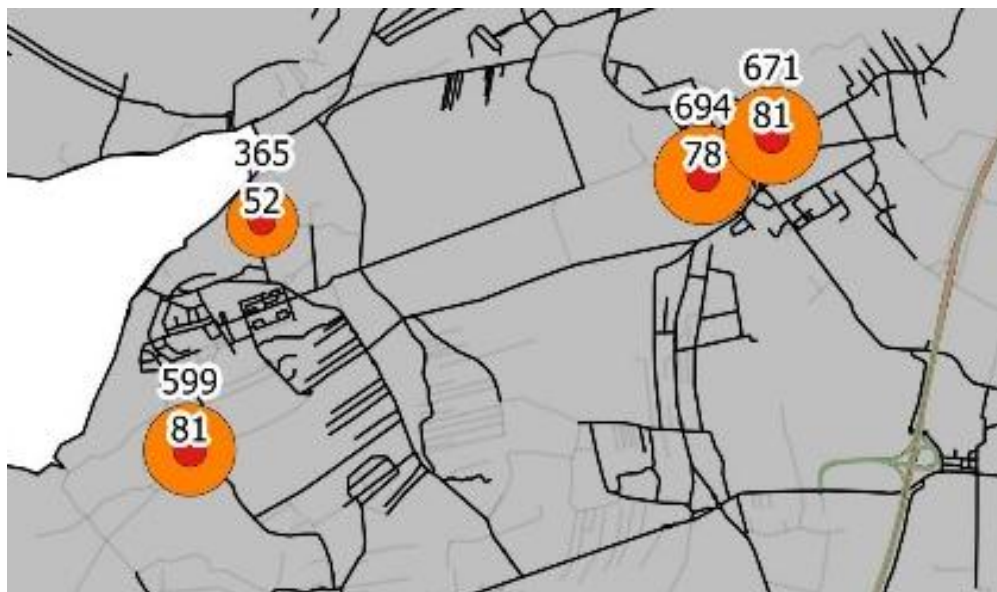
W układzie przestrzennym widoczne jest zgrupowanie liczby przestępstw i wykroczeń w dwóch obszarach skupionej zabudowy w Czerwionce i Leszczynach.

Rysunek 25. Rozkład przestrzenny przestępstw i wykroczeń w 2014 r.



⁷ <http://www.rybnik.kmpsp.gov.pl/>

⁸ www.rybnik.slaska.policja.gov.pl



Źródło: opracowanie własne na podstawie danych UGiM Czerwionka-Leszczyzny.

Czerwionka-Leszczyzny posiada swoją bazę stacjonowania zespołu ratownictwa medycznego. Zgodnie z danymi Śląskiego Urzędu Wojewódzkiego (dane za 2012 rok) mediana czasu dotarcia zespołu na miejsce zdarzenia wynosiła 11 min. 32 s., natomiast maksymalny czas dotarcia zespołu na miejsce zdarzenia 58 min. 51 s. Średni czas interwencji zespołu ratownictwa medycznego od przyjęcia zgłoszenia o zdarzeniu do przekazania pacjenta do szpitala wyniósł 47 min. 13s.

1.1.3 Sfera infrastrukturalna, przestrzeń

Infrastruktura drogowa

Układ drogowy Gminy i Miasta Czerwionka-Leszczyzny obejmuje:

- drogę krajową - autostrada A 1 o długości 12,6 km i 2 węzły autostradowe: Dębieńsko i Rybnik,
- drogi wojewódzkie – nr 925 (Rybnik-Bytom) oraz 924 (Żory-Kuźnia Nieborowicka),
- drogi powiatowe,
- drogi gminne,
- pozostałą sieć drogową „drogi wewnętrzne”.

Zgodnie z Zapisami Studium Uwarunkowań Przestrzennego Zagospodarowania Czerwionki-Leszczyzny problemem jest brak parkingów zbiorowych, garaży oraz parkingów na poziomie terenu. Istniejące osiedla mieszkaniowe, w znacznej części obejmujące starą zabudowę, nie są dostosowane do aktualnego zapotrzebowania na miejsca parkingowe.

Przez obszar Czerwionki-Leszczyn przebiegają również linie kolejowe: nr 140 na przebiegu Katowice - Ligota-Nędza oraz 149 na przebiegu Leszczyny - Zabrze Makoszowy. Na obszarze GiM są 2 stacje kolejowe Czerwionka, Leszczyny oraz przystanek kolejowy Czerwionka-Dębieńsko. Ze względu na związanie obszaru z górnictwem węgla kamiennego na terenie zlokalizowane są kolejowe linie przemysłowe do nieczynnej kopalni Dębieńsko oraz z kopalni Budryk do Knuruwa i liczne bocznicie kolejowe.

W Gminie działa komunikacja publiczna opierająca się na liniach autobusowych MZK w Jastrzębiu Zdroju, Zarządu Transportu Zbiorowego w Rybniku oraz Komunikacyjny Związek Komunalny Górnośląskiego Okręgu Przemysłowego. Ze względu na charakter Gminy, na jej terenie komunikacja rowerowa stanowi istotny element systemu transportu. Sieć rowerowa w GiM obejmuje trasy pierwszorzędne nr 2 i 10 (Rybnik-Orzesze, Żory-Rybnik), drugorzędne (Leszczyny-Żory, Ornontowice-Woszczyce) i trasę lokalną Orzesze-Żory.

Infrastruktura komunalna

Czerwionka-Leszczyny posiada infrastrukturę wodociągową, kanalizacyjną oraz gazową. Łączna długość sieci kanalizacyjnej wynosi 35,8 km, co daje 0,31 km/km². Z sieci tej korzysta 18214 osób, ze względu na duże rozproszenie zabudowy z kanalizacji korzysta tylko 43,5% mieszkańców, głównie w obszarach zwartej zabudowy mieszkaniowej, w tym osiedli zabudowy wielorodzinnej. W dzielnicy Czerwionka zlokalizowana jest oczyszczalnia mechaniczno-biologiczna o przepustowości 6300 m³/dobę obsługująca 22500 mieszkańców. Należy podkreślić, że z sieci kanalizacyjnej korzysta zdecydowanie mniejsza część mieszkańców niż przeciętnie w subregionie rybnickim i województwie śląskim. W subregionie z sieci korzysta przeciętnie ok. 64,1%, natomiast w regionie aż 71,5%.

Mieszkańcy Czerwionki-Leszczyn zaopatrywani są w wodę ze źródeł lokalnych, korzystają także z wody dostarczanej przez Górnośląskie Przedsiębiorstwo Wodociągowe (największy producent wody pitnej w regionie). Długość sieci wodociągowej rozdzielczej wynosi 190,3 km i jest doprowadzona do 41298 mieszkańców. Z sieci korzysta 98,3% mieszkańców co jest nieznacznie wyższym wskaźnikiem niż przeciętnie w subregionie i całym województwie śląskim. W latach 2010-2015 nieznacznie wzrosło zużycie wody w gospodarstwach domowych i w 2015 roku wynosiło 26 m³ na 1 osobę, przy średniej wojewódzkiej 29,7 m³.

Na terenie Gminy nie ma gazociągów wysokiego ciśnienia natomiast przebiegają gazociągi o podwyższonym ciśnieniu oraz sieć niskoprężna dla dostaw gazu dla mieszkańców. Z gazu w Czerwionce-Leszczynach korzysta zaledwie 34,2% mieszkańców, co jest zdecydowanie niższym wskaźnikiem niż średnio w subregionie i całym województwie. Taki stan rzeczy przekłada się na niskie zużycie gazu na 1 mieszkańca, które w 2015 roku wynosiło 25,5 m³ przy średniej w regionie 91,6 m³.

Rysunek 26 Gęstość sieci i korzystający z instalacji w % ogółu ludności w 2015 r.



Źródło: opracowanie własne na podstawie danych BDL, GUS.

W latach 2010-2015 zużycie energii elektrycznej, w tym w gospodarstwach domowych utrzymuje się na względnie stałym poziomie – 21715 MWh w 2015 r., przy jednocześnie stałej liczbie odbiorców (2015 r. – 10222 szt.).

Tabela 8 Zużycie wody, energii elektrycznej i gazu z sieci w gospodarstwach domowych w 2015 r.

		Czerwionka-Leszczyny	powiat rybnicki	śląskie
zużycie wody z wodociągów w gospodarstwach domowych na 1 mieszkańca	m3	26,0	25,7	29,7
zużycie energii elektrycznej w gospodarstwach domowych w miastach na 1 mieszkańca	kWh	768,4	768,4	751,7
zużycie gazu z sieci w gospodarstwach domowych na 1 mieszkańca	m3	25,5	21,1	91,6

Źródło: opracowanie własne na podstawie danych BDL, GUS.

W Gminie Czerwionka-Leszczyny w 2015 roku zebrano 11857,88 ton odpadów, z czego 85% z gospodarstw domowych. W okresie 2010-2015 nastąpił wzrost ilości odpadów zebranych o 66%

Rysunek 27 Zmieszane odpady zebrane w ciągu roku



Źródło: opracowanie własne na podstawie danych BDL, GUS.

Mieszkańcy gminy objęci są zorganizowanym systemem gospodarki odpadami. Gmina osiągnęła do końca 2014 roku wymagane poziomy recyklingu oraz przygotowania do ponownego użycia i odzysku innymi metodami niektórych frakcji odpadów komunalnych, w tym:

- papier, metal, tworzywa sztuczne, szkło - wymagany poziom 14% - osiągnięty 39,63 %,
- inne niż niebezpieczne odpady budowlane i rozbiórkowe- wymagany poziom 38% - osiągnięty 100 %

W zakresie poziomu ograniczenia masy odpadów komunalnych ulegających biodegradacji przekazywanych do składowania w stosunku do masy tych odpadów wytworzonych nie więcej niż 50 % - poddano składowaniu 0 %.

Na terenie gminy i miasta działa dwóch głównych wytwórców energii cieplnej. Ciepłownia zlokalizowana jest w Leszczynach, natomiast elektrociepłownia w Czerwionce. łączna długość sieci ciepłowniczej wynosi 11 km. Część obiektów jest ogrzewana z indywidualnych źródeł ciepła.

Zasoby mieszkaniowe

Gmina od lat prowadzi działania w kierunku podwyższania wartości gminnego zasobu mieszkaniowego oraz jakości przestrzeni publicznych. Działania dotyczyły podniesienia wartości technicznej przez poprawy stanu infrastruktury i obiektów, zwłaszcza w kierunku zmniejszenia uciążliwości środowiskowej, wyposażenia sanitarnego oraz energochłonności. Działania te stanowiły przygotowanie infrastrukturalne do podjęcia procesu rewitalizacji realizowanej w płaszczyźnie społecznej i gospodarczej. W ten sposób konsekwentnie od lat realizowana jest polityka przygotowania infrastrukturalnego do zasadniczych projektów społeczno-gospodarczych w przestrzeni, w której występuje skumulowanie budynków stanowiących własność komunalną.

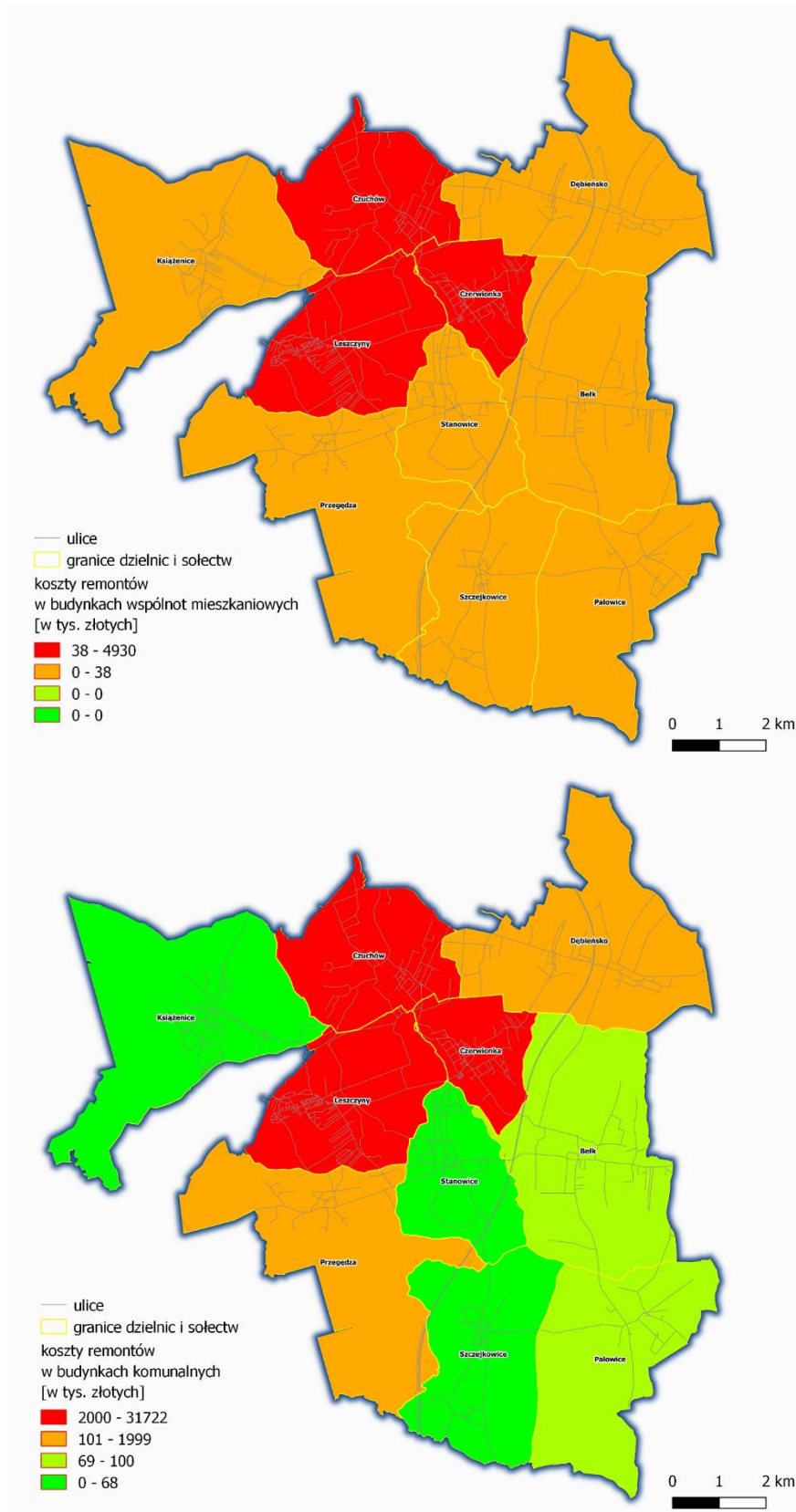
Na terenie Gminy i Miasta Czerwionka-Leszczyny zlokalizowanych jest 6726 budynków mieszkalnych (2015 r.). Liczba mieszkań w Gminie w 2013 roku wynosiła 13513, a ich łączna powierzchnia 1052349 m². Zasób komunalny obejmuje 2066 mieszkań, spadek liczby mieszkań w stosunku do 2013 roku wynosi 4%. W puli mieszkań komunalnych 156 stanowią mieszkania socjalne, których przeciętna powierzchnia wynosi 34,5 m².

Tabela 9 Zasoby mieszkaniowe - wskaźniki

		2010	2011	2012	2013	2014	2015
mieszkania ogółem	-	13 129	13 229	13 295	13 379	13 442	13 513
izby ogółem	-	54 354	54 840	55 208	55 675	55 989	56 396
powierzchnia użytkowa mieszkań ogółem	m2	1 005 108	1 018 498	1 026 336	1 036 547	1 043 737	1 052 349
przeciętna powierzchnia użytkowa 1 mieszkania	m2	76,6	77,0	77,2	77,5	77,6	77,9
przeciętna powierzchnia użytkowa mieszkania na 1 osobę	m2	24,0	24,3	24,4	24,6	24,8	25,0
mieszkania na 1000 mieszkańców	-	313,5	315,1	316,7	318,0	319,9	321,6
przeciętna liczba izb w 1 mieszkaniu	-	4,14	4,15	4,15	4,16	4,17	4,17
przeciętna liczba osób na 1 mieszkanie	-	3,19	3,17	3,16	3,15	3,13	3,11
przeciętna liczba osób na 1 izbę	-	0,77	0,77	0,76	0,76	0,75	0,75

Źródło: opracowanie własne na podstawie danych BDL, GUS.

Rysunek 28 Szacunkowe potrzeby remontowe w budynkach komunalnych i w budynkach wspólnot mieszkaniowych

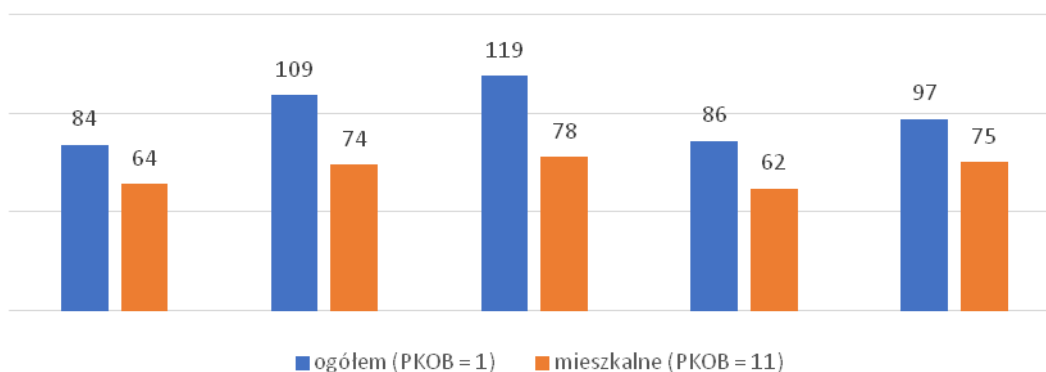


Źródło: opracowanie własne na podstawie danych UGiM Czerwionka Leszczyny

Przeciętna powierzchnia użytkowa mieszkań w gminie wynosi 77,9 m² i jest nieznacznie wyższa niż w regionie, która wynosi 70,4 m². Średnia powierzchnia mieszkania na 1 osobę w gminie wynosi 25 m² i jest nieznacznie wyższa niż w subregionie i regionie.

W Gminie w 2013 roku oddano do użytkowania 97 budynków. Średniorocznie oddaje się do użytkowania ok. 70 mieszkań na rok. W 2013 oddano ich 75 i wszystkie były w obiektach indywidualnych. Nowe mieszkania komunalne (12 mieszkań) oddano do użytku w 2011 roku.

Rysunek 29 Budynki nowe oddane do użytkowania



Źródło: opracowanie własne na podstawie danych BDL, GUS.

Analizując wielkość powierzchni⁹ zajmowanej przez budynki, zarówno mieszkalne jak i niemieszkalne, co przekłada się na intensywność zabudowy oraz problemy z utrzymaniem infrastruktury należy stwierdzić, iż największa powierzchnia budynków mieszkalnych charakteryzuje dzielnice: Czerwionka, Leszczyny i sołectwo Stanowice, natomiast w zakresie budynków niemieszkalnych najwyższy ich udział dotyczy dzielnic Czerwionka, Leszczyny oraz sołectwo Czuchów.

Tabela 10 Powierzchnia zajmowana przez budynki

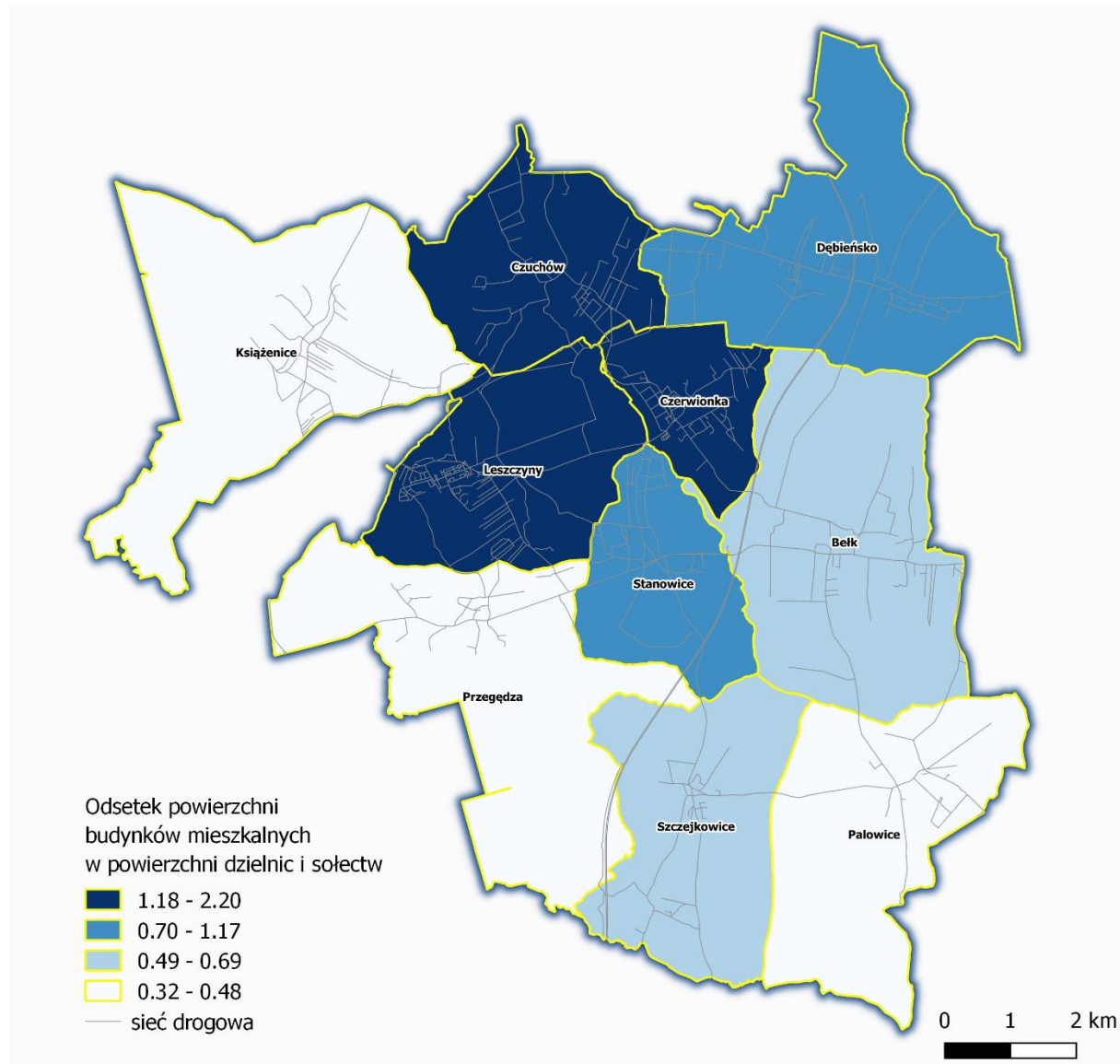
	Powierzchnia budynków mieszkalnych	Powierzchnia budynków mieszkalnych na 1 osobę	Powierzchnia budynków niemieszkalnych	Powierzchnia budynków niemieszkalnych na 1 ha
Bełk	94253	27,1	80162	52,1
Czerwionka	102789	12,9	129329	276,2
Czuchów	103980	27,5	52289	61,1
Dębieńsko	110802	28,8	66565	45,6
Książenice	79051	29,6	43751	26,5
Leszczyny	151690	13,1	127922	131,5
Palowice	40530	26,9	38349	32,2

⁹ obszar zajmowany przez budynek w przestrzeni

Przegędza	50376	30,3	32369	20,8
Stanowice	69144,00	29,0	47895,00	71,4
Szczekowice	54207	31,8	41027	37,8
Cała gmina	856822	21,1	659658	57,6

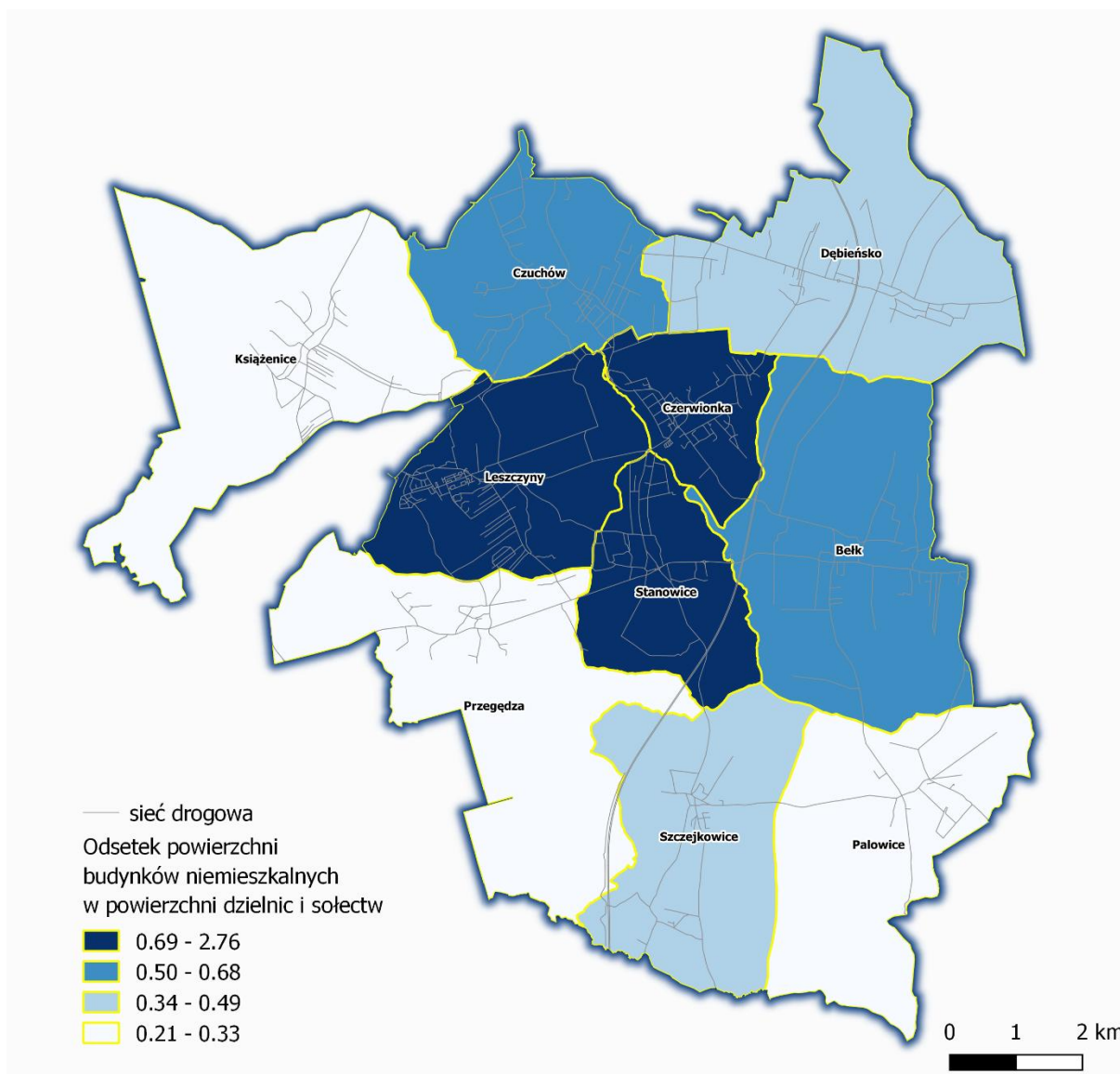
Źródło: opracowanie własne na podstawie danych UGiM Czerwionka Leszczyny

Rysunek 30 Odsetek powierzchni zajmowanej przez budynki mieszkalne



Źródło: opracowanie własne na podstawie danych UGiM Czerwionka Leszczyny

Rysunek 31 Odsetek powierzchni zajmowanej przez budynki niemieszkalne



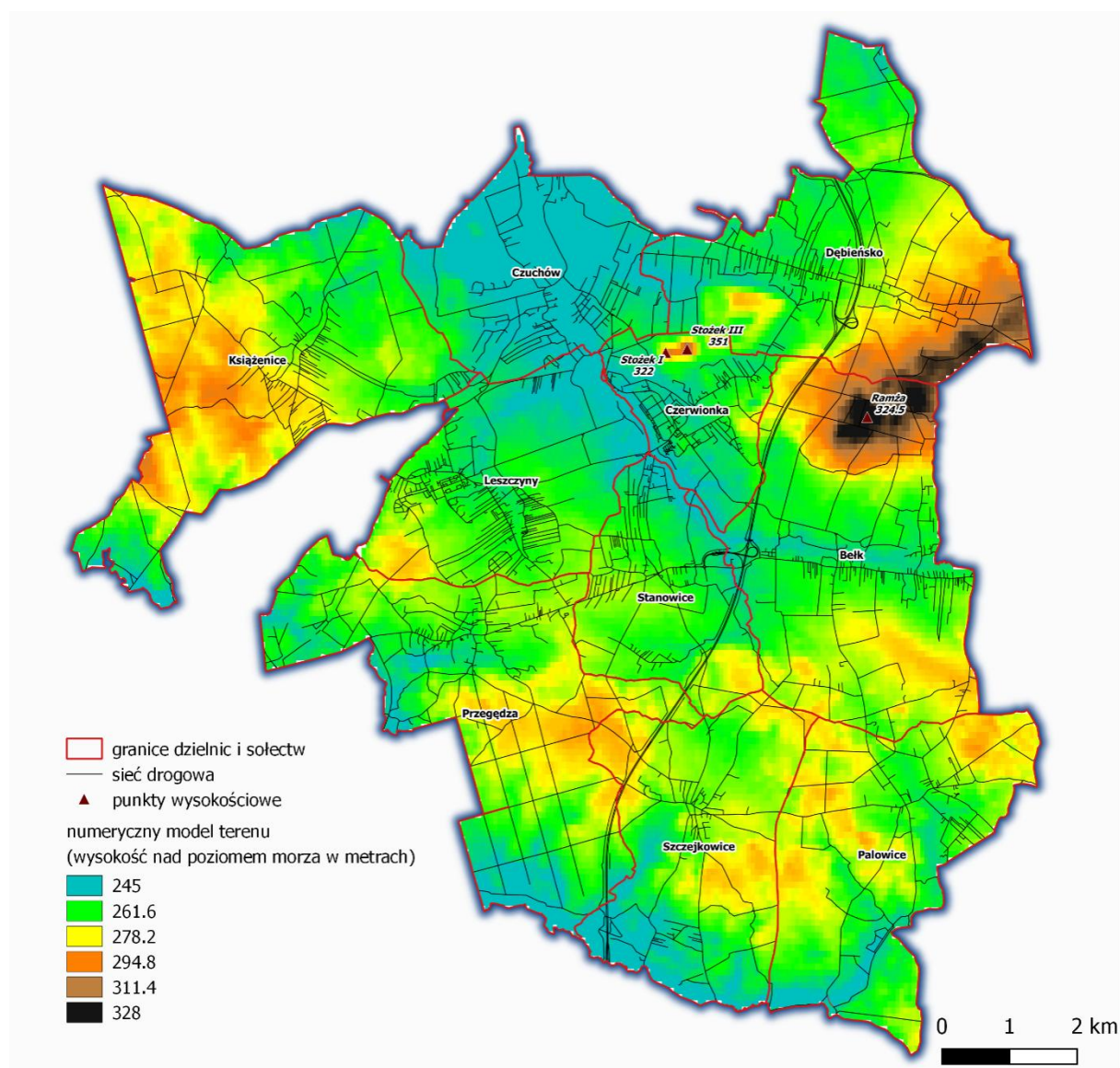
Źródło: opracowanie własne na podstawie danych UGiM Czerwionka Leszczyny

Istotnym elementem kształtującym warunki zamieszkania jest infrastruktura rekreacyjna dla mieszkańców. Element ten stanowi istotny problem i wyzwanie w zakresie zagospodarowania stref mieszkaniowych w Gminie. Udział terenów zieleni w powierzchni ogółem wynosi zaledwie 0,4%, przy średniej w regionie kształtującej się na poziomie 0,8%.

1.1.4 Środowisko¹⁰

Klimat powiatu rybnickiego, na terenie którego położona jest Gmina i Miasto Czerwionka-Leszczyny, według klasyfikacji Romera zaliczany jest do klimatu kotlin i nizin podgórskich. Charakteryzuje się on łagodnymi warunkami pogodowymi, kształtowanymi zarówno przez masy powietrza kontynentalnego z Europy Wschodniej, jak i atlantyckiego, ale także arktycznego napływającego z północy i podzwrotnikowego – docierającego przez Bramę Morawską z południa.

Rysunek 32 Numeryczny model terenu Gminy i Miasta Czerwionka Leszczyny



Źródło: opracowanie własne na podstawie danych ORSP

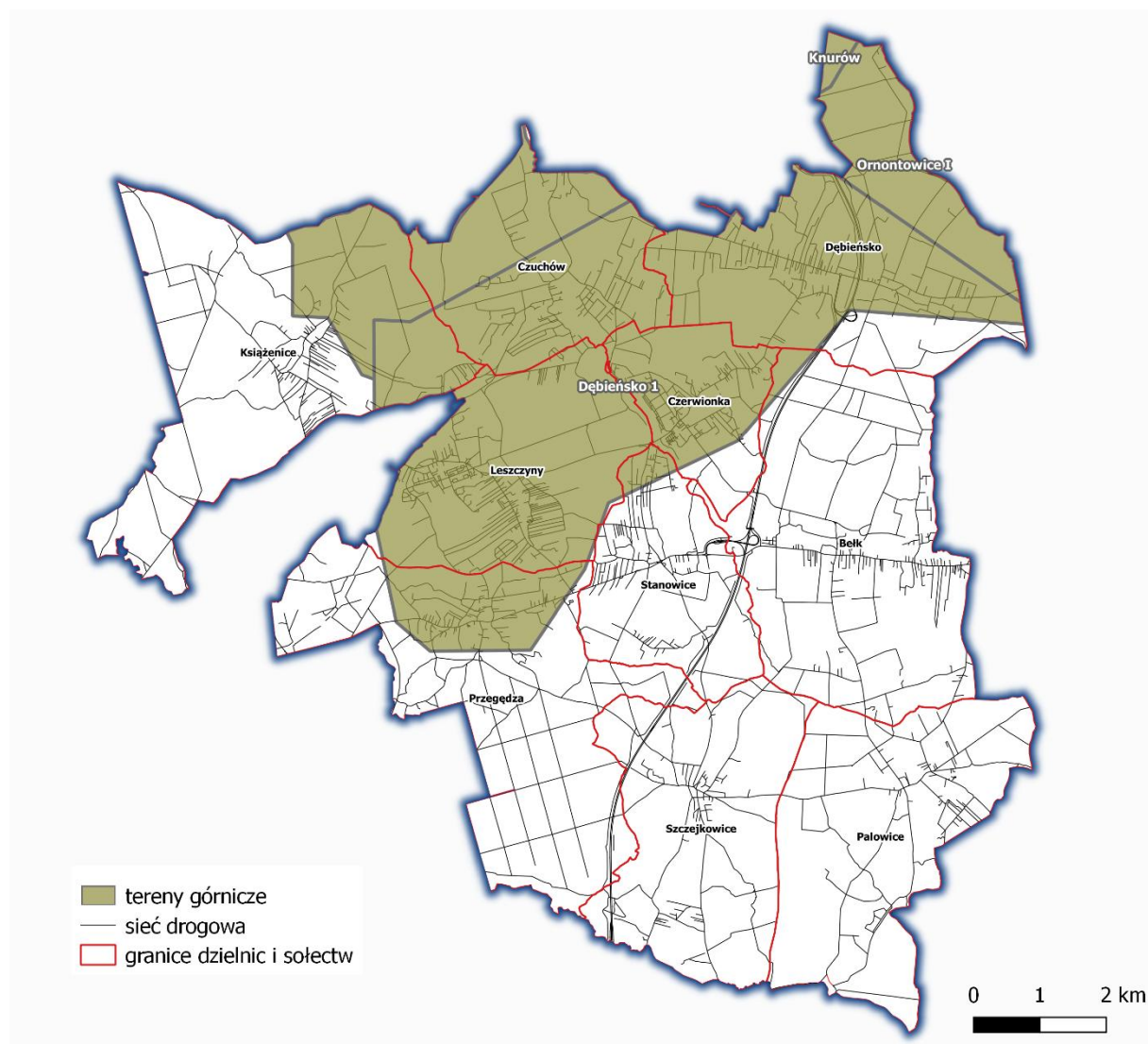
¹⁰ Wykorzystano elementy „Prognozy oddziaływania na środowisko projektu Lokalnego Programu Rewitalizacji dla Gminy i Miasta Czerwionka-Leszczyny do 2022 roku

Tabela 11 Udział powierzchni terenów górniczych w Czerwionce - Leszczynach

	pow. w ha	% udział w powierzchni
Bełk	27,0	1,76
Czerwionka	377,3	80,59
Czuchów	850,3	99,36
Dębieńsko	1262,8	86,43
Książenice	514,9	31,21
Leszczyny	960,8	98,78
Palowice	0,0	0
Przegędza	302,1	19,39
Stanowice	38,7	5,78
Szczejkowice	0,0	0

Źródło: www.pig.gov.pl

Rysunek 33 Tereny górnicze w Czerwionce - Leszczynach



Źródło: opracowanie własne na podstawie danych www.pgi.gov.pl

Obszar charakteryzuje się długim okresem wegetacji, trwającym 210-230 dni, a pokrywa śnieżna zalega 80-100 dni. Średnie roczne usłonecznienie kształtuje się na poziomie 1680 godzin, natomiast średnie zachmurzenie wynosi 65-69 %.

Na stan powietrza atmosferycznego na terenie Gminy i Miasta Czerwionka-Leszczyny wpływ ma zarówno lokalna emisja zanieczyszczeń: gospodarstwa indywidualne, będące źródłem tzw. „niskiej emisji”, kotłownie miejskie i zakłady produkcyjno-usługowe, transport samochodowy, ale także napływ zanieczyszczeń z terenów sąsiednich (obszaru GOP oraz emisja transgraniczna z obszaru Czech, gdyż odległość od granicy wynosi zaledwie około 45 km).

Źródła zanieczyszczeń powietrza można podzielić na:

- źródła liniowe – emisja ze środków transportu i komunikacji - przez obszar gminy przebiega odcinek autostrady A1, który przecina gminę z północy na południe oraz dwie krzyżujące się drogi wojewódzkie Rybnik-Bytom (nr 925) oraz Żory-Kuźnia Nieborowicka (nr 924), a także rozbudowana sieć dróg lokalnych; emisja tego typu uzależniona jest m.in. od natężenia i płynności ruchu, stanu dróg i pojazdów czy rodzaju spalanego paliwa, a emitowane substancje to w głównej mierze CO, NO_x, tlenki siarki, cząstki stałe (sadza, metale) czy lotne związki organiczne;
- źródła punktowe, powierzchniowe i tzw. „niska emisja” (emisja zorganizowana) - do głównych źródeł zaliczyć można EC Dębieńsko oraz kotłownię PEC Jastrzębie, ale także kotłownie lokalne i paleniska domowe wykorzystujące węgiel kamienny jako źródło energii – są to więc źródła emisji takich substancji jak pył, SO₂, NO_x, CO czy benzo(a)piren. Istotnym emitentem zanieczyszczeń (NH₃, HCN, CS₂, benzen, fenol, toluen, węglowodory alifatyczne czy substancje smołowe) jest Koksownia Dębieńsko należąca do JSW KOKS S.A,
- źródła emisji niezorganizowanej – wszelkiego rodzaju emisje z hałd, składowisk.

Gmina i Miasto Czerwionka-Leszczyny są w znacznym stopniu zgazyfikowane, gaz dostarczany jest siecią podwyższonego, średniego oraz niskiego ciśnienia.

Na terenie Czerwionki-Leszczyn od 2014 r. zlokalizowana jest automatyczna stacja pomiarowa monitorująca poziom benzenu w powietrzu. Stacja mieści się w dzielnicy Czuchów, na boisku KS Płomień Czuchów przy ul. Kopalnianej. W strefie śląskiej zlokalizowanych jest kilkanaście innych stacji pomiarowych, m.in. w Czechowicach-Dziedzicach, Cieszynie, Żłotym Potoku, Pszczynie, Tarnowskich Górach, Wodzisławiu Śląskim i Żywcu. Stacją usytuowaną najbliżej Czerwionki-Leszczyn (w odległości około 10 km) jest stacja monitoringu w Knurowie, gdzie prowadzone są pomiary stężenia pyłu zawieszonego PM10 oraz benzo(a)pirenu w pyle PM10.

W odległości około 12 km od Czerwionki-Leszczyn w Rybniku (na obszarze aglomeracji rybnicko-jastrzębskiej) przy ul. Borki zlokalizowano automatyczną stację pomiarową monitorującą

m.in. poziom następujących substancji w powietrzu: SO₂, NO_x, NO, CO, O₃, pyłu zawieszonego PM10, bezo(a)pirenu w pyle PM10 i benzenu.

Ocena jakości powietrza umożliwia sklasyfikowanie stref do jednej z czterech klas (pięciu klas – do roku 2012 w klasyfikacji istniała także klasa B):

- **klasy A** - jeżeli stężenia zanieczyszczenia na jej terenie nie przekraczały odpowiednio poziomów dopuszczalnych, poziomów docelowych, poziomów celów długoterminowych,
- **klasy B (do 2012 r.)** - jeżeli stężenia zanieczyszczenia na jej terenie przekraczały poziomy dopuszczalne, lecz nie przekraczały poziomu dopuszczalnego powiększonego o margines tolerancji,
- **klasy C** - jeżeli stężenia zanieczyszczenia na jej terenie przekraczały poziomy dopuszczalne lub docelowe powiększone o margines tolerancji, w przypadku gdy ten margines jest określony,
- **klasy D1** - jeżeli stężenia ozonu w powietrzu na jej terenie nie przekraczały poziomu celu długoterminowego,
- **klasy D2** - jeżeli stężenia ozonu na jej terenie przekraczały poziom celu długoterminowego.

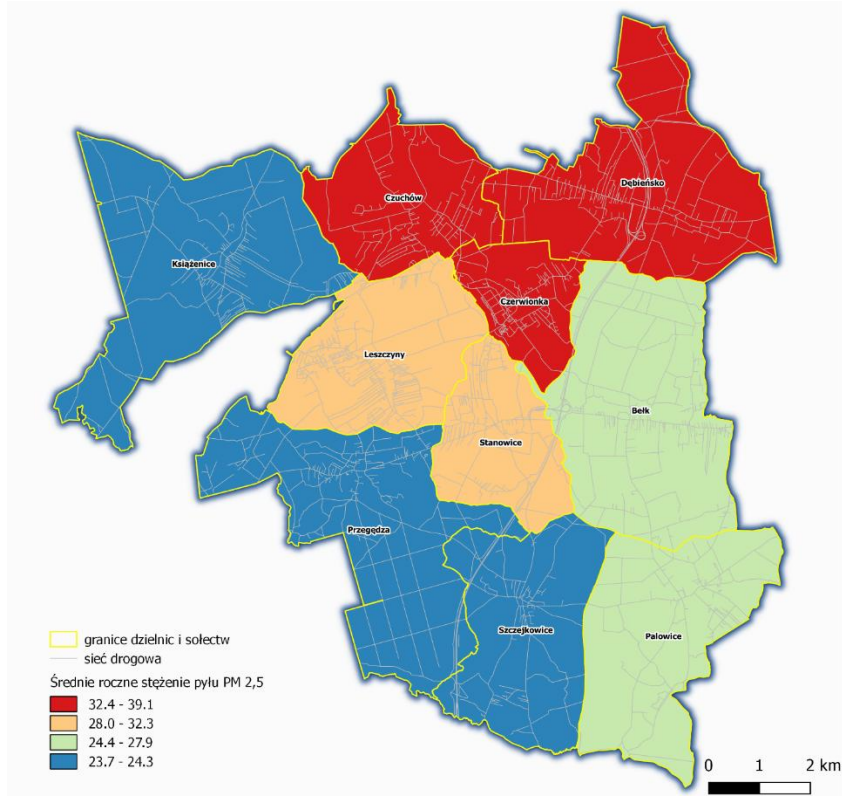
Wyniki klasyfikacji strefy śląskiej, w obrębie której położone są Gmina i Miasto Czerwionka-Leszczyny, ze względu na kryteria ochrony zdrowia w latach 2010-2014 dla wybranych substancji przedstawiono w poniższej tabeli.

Tabela 12 Klasyfikacja strefy śląskiej dla wybranych zanieczyszczeń wg kryterium ochrony zdrowia w latach 2010-2014

rok	zanieczyszczenie							
	pył PM10	pył PM2,5	SO ₂	B(a)P	O ₃	NO ₂	CO	benzen
2010	C	C	C	C	C	A	A	A
2011	C	C	A	C	A	A	A	A
2012	C	C	C	C	C	A	A	A
2013	C	C	A	C	C	A	A	A
2014	C	C	A	C	C	A	A	A

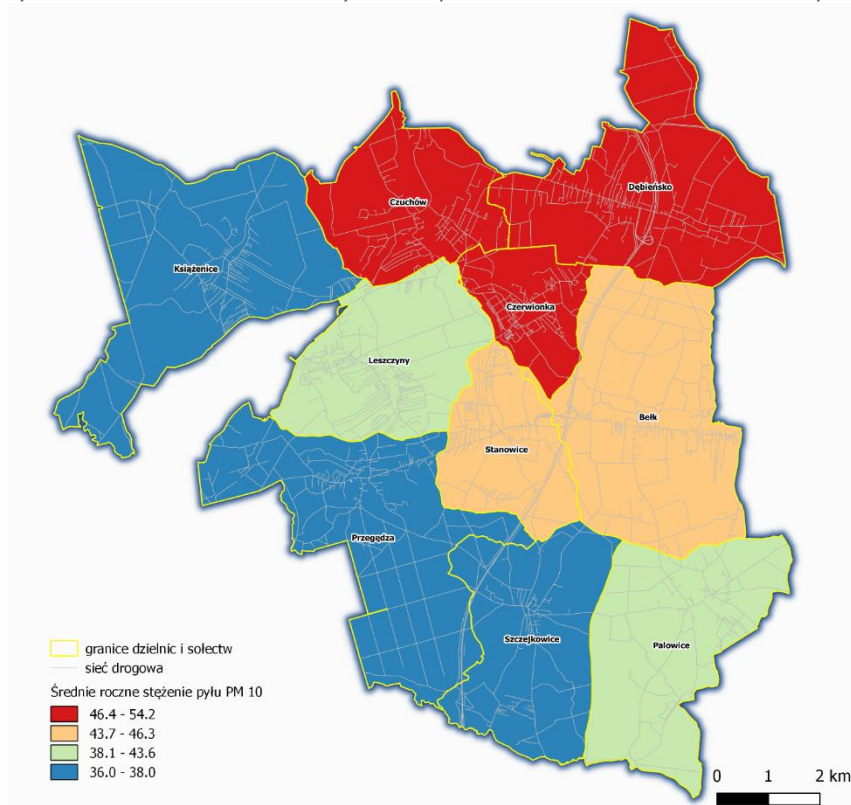
Źródło: Prognozy oddziaływania na środowisko projektu LPR - opracowanie własne na podstawie „Trzynasta roczna ocena jakości powietrza w woj. śląskim”

Rysunek 34 Zróżnicowanie zanieczyszczenia powietrza PM_{2,5} w Czerwionce - Leszczynach



Źródło: opracowanie własne na podstawie danych ORSIP.

Rysunek 35 Zróżnicowanie zanieczyszczenia powietrza PM₁₀ w Czerwionce - Leszczynach



Źródło: opracowanie własne na podstawie danych ORSIP.

Roślinność Gminy i Miasta Czerwionka–Leszczyny ukształtowała się w znacznej mierze pod wpływem działalności człowieka. Świadczy o tym procentowy udział siedlisk antropogenicznych, który w uprzemysłowionych rejonach Gminy wynosi niemal 100%¹¹. W takich miejscach dominują zbiorowiska ruderalne, z dużym udziałem gatunków nitrofilnych oraz gatunków obcego pochodzenia (antropofitów). Wykazują one stosunkowo niską wartość przyrodniczą.

Na terenie Gminy i Miasta Czerwionka-Leszczyny stwierdzono występowanie 38 gatunków roślin naczyniowych, które stanowią cenne elementy flory. Należą do nich gatunki objęte ochroną ścisłą (12 gatunków), ochroną częściową (7 gatunków), zagrożone w Polsce (9 gatunków), zagrożone w województwie śląskim (30 gatunków). Większość z nich występuje w rejonie „Stawów Łańcuchowych” oraz „Głębokich Dołów”.

Największą powierzchnię terenów zielonych stanowią tereny zieleni osiedlowej o łącznej powierzchni 20,36 ha. W Gminie zlokalizowane są również 4 parki spacerowo-wypoczynkowe o powierzchni 16,3 ha.

Zieleń urządzonej to jeden z elementów Ekologicznego Systemu Obszarów Chronionych (ESOCh) Gminy. Ciągły układ przestrzenny terenów otwartych, przyrodniczo aktywnych, zapewnia prawidłowe funkcjonowanie żywych zasobów naturalnych oraz kształtowanie właściwych warunków klimatycznych i możliwości rekreacji ludności w kontakcie z naturą.

Szczególną rolę w strukturze zieleni urządzonej Gminy spełniają obiekty zabytkowe, objęte strefami ochrony konserwatorskiej Wojewódzkiego Konserwatora Zabytków, tj.:

- zespół pałacowo-parkowy w Czerwionce z II połowy XIX w. (pow. 2,1 ha),
- osiedle robotnicze „Dębieńsko” w Czerwionce z zachowanym układem zieleni,
- osiedle robotnicze wraz z kościołem p.w. Najświętszego Serca Pana Jezusa i otoczeniem,
- teren kolonii robotniczej w Czerwionce,
- zespół pałacowo-parkowy w Leszczynach z początku XX w. (pow. 0,5 ha), z pozostałościami parku krajobrazowego,
- zespół dworsko-parkowy z folwarkiem „Nowy Dwór” w Leszczynach,
- zespół dworsko-parkowy z folwarkiem i przyległymi łąkami w Czuchowie,
- pozostałość założenia folwarcznego z przełomu XIX/XX w. wraz z „rynceczkiem” i terenem kościoła p.w. Św. Jerzego w Dębieńsku,
- kościół p.w. Marii Magdaleny (wraz z otoczeniem) oraz teren folwarku z aleją dojazdową do Bełku,

¹¹ A. Urbisz, 1996. Flora naczyniowa Płaskowyżu Rybnickiego na tle antropogenicznych przemian tego obszaru. Scripta Rudensia 6: 1-174

- zespół pałacowo-parkowy z I połowy XIX w. w Palowicach (pow. ok. 10,2 ha)
- zespół folwarczny w Stanowicach.¹²

Łączna powierzchnia lasów na terenie Gminy i Miasta wynosi 4777 ha, z czego:

- 4282 ha należy do Lasów Państwowych (położonych na terenie Nadleśnictwa Rybnik, obręb: Knurów i Paruszowiec – 4165 ha oraz na terenie Nadleśnictwa Kobiór, obręb Orzesze – 117 ha),
- 495 ha to lasy niepaństwowe stanowiące zwykle niewielkie rozproszone enklawy.

Aktualnie gospodarka leśna opiera się o wytyczne zrównoważonego rozwoju („proekologiczny model gospodarki leśnej”), których głównym celem jest:

- pełne realizowanie typów gospodarczych drzewostanów i orientacyjnych składów gatunkowych nowozakładanych upraw,
- wykorzystanie w maksymalnym stopniu odnowień naturalnych,
- ochrona rzadkich typów siedliskowych lasów,
- zastosowanie rębni częściowych i stopniowych w celu uzyskania zróżnicowanej struktury gatunkowej, pionowej i wiekowej drzewostanów,
- dążenie do uzyskania struktury przestrzennej drzewostanów charakteryzującej się istnieniem „biogrup drzew”,
- tworzenie we wszystkich rodzajach cięć na obrzeżach lasów, wzdłuż cieków i szerokich dróg stref ekotonowych,
- utrzymanie i ochronę enklaw gruntów nieleśnych wśród lasów¹³.

Spośród aktualnie występujących form ochrony obszarowej na terenie Gminy znajduje się Park Krajobrazowy Cysterskie Kompozycje Krajobrazowe Rud Wielkich.

Park został powołany 23 listopada 1993 roku dla ochrony najciekawszych przyrodniczo fragmentów ziemi rybnickiej i raciborszczyzny. Powierzchnia parku wynosi 493,87 km², a powierzchnia jego otuliny 140,1 km².

W Czerwionce-Leszczynach park obejmuje zachodnią i południową jej część. Szczególnie cenne są:

- uroczysko Głębokie Doły i pamiątkowy drzewostan daglezi zielonej koło Książenic,
- naturalny las łęgowy między Książenicami a Szczygłowicami,
- stanowisko rzadkiej paproci - długosza królewskiego - koło Szczejkowic,

¹² Program Ochrony Środowiska dla Gminy i Miasta Czerwionka-Leszczyny na lata 2003-2015, Beskidzki Fundusz Ekorozwoju.

¹³ Program Ochrony Środowiska dla Gminy i Miasta Czerwionka-Leszczyny na lata 2003-2015, Beskidzki Fundusz Ekorozwoju

- śródleśne stawy w okolicy Palowic i rozległe tereny leśne wokół Przegędzy.

Ponadto na terenie gminy znajduje się fragment użytku ekologicznego „Kencierz” oraz 12 pomników przyrody.

1.1.5 Sfera gospodarcza

Podstawowym elementem oceny aktywności gospodarczej w Gminie i Mieście Czerwionka-Leszczyny jest analiza podmiotów gospodarczych w zakresie ich struktury, dynamiki tworzenia się nowych podmiotów, przedmiotu ich działania czy oddziaływania na rynek pracy. Istotnym jest także przedstawienie danych zarówno w odniesieniu do Gminy i Miasta jako całości jak również z wyodrębnieniem dzielnic miejskich i obszaru wiejskiego. Ponadto, porównawczo dane odnoszą się także do otoczenia dzięki czemu można łatwiej określić swoją pozycję na jego tle. Relacje z otoczeniem zostały również przeanalizowane poprzez połączenia gminy z innymi aglomeracjami dysponującymi szerszym rynkiem pracy.

Na terenie Gminy i Miasta na koniec 2015 r. zarejestrowanych było 2681 podmiotów z czego 96% stanowiły podmioty sektora prywatnego.

Poniższa tabela przedstawia zbiór wskaźników charakteryzujących zmiany w sferze działalności gospodarczej i przedsiębiorczości w Gminie i Mieście Czerwionka-Leszczyny w okresie 2009-2013.

Tabela 13. Podmioty wpisane do rejestru REGON w latach 2010-2015.

	2010	2011	2012	2013	2014	2015	zmiana 2015/2010
podmioty wpisane do rejestru REGON na 10 tys. ludności	618	616	625	626	631	638	3%
jednostki nowo zarejestrowane w rejestrze REGON na 10 tys. ludności	70	61	55	52	59	60	-15%
jednostki wykreślone z rejestru REGON na 10 tys. ludności	37	62	44	50	54	52	41%
podmioty wpisane do rejestru na 1000 ludności	62	62	63	63	63	64	3%
podmioty na 1000 mieszkańców w wieku produkcyjnym	94,9	94,7	96,3	97,1	98,0	99,8	5%
osoby fizyczne prowadzące działalność gospodarczą na 1000 ludności	50	50	50	50	50	50	0%
osoby fizyczne prowadzące działalność gospodarczą na 100 osób w wieku produkcyjnym	7,7	7,7	7,7	7,8	7,8	7,9	2%
podmioty nowo zarejestrowane na 10 tys. ludności w wieku produkcyjnym	108	94	85	81	92	94	-13%
udział podmiotów wyrejestrowanych w ogólnej liczbie podmiotów wpisanych do rejestru REGON	6,0	10,1	7,0	7,9	8,6	8,2	37%

udział nowo zarejestrowanych podmiotów sektora medycznego w liczbie nowo zarejestrowanych podmiotów ogółem	1,36	5,81	5,58	3,20	4,02	4,37	221%
udział nowo zarejestrowanych podmiotów sektora kreatywnego w liczbie nowo zarejestrowanych podmiotów ogółem	6,12	4,65	4,72	4,11	4,82	8,33	36%
udział nowo zarejestrowanych podmiotów sektora przetwórstwa rolno-spożywczego w ogólnej liczbie nowo zarejestrowanych podmiotów ogółem	1,70	0,00	0,43	1,37	0,00	0,79	-53%

Źródło: opracowanie własne na podstawie danych BDL, GUS.

Dla Gminy i Miasta Czerwionka-Leszczyny można zauważyć tendencję rosnącą zarówno w odniesieniu do zarejestrowanych podmiotów w odniesieniu do ogólnej liczby ludności, jak i mieszkańców w wieku produkcyjnym. Nie zmienia to jednak faktu, że wielkości te dla Czerwionki-Leszczyn plasują się poniżej danych dla podregionu rybnickiego, miasta Rybnika czy też całego województwa śląskiego.

W strukturze wielkościowej podmiotów gospodarczych dominują podmioty małe. W ogólnej liczbie podmiotów gospodarki narodowej na 10 tys. mieszkańców tego typu podmiotów działa 997,8 podczas gdy podmiotów średnich i dużych zaledwie 7,1 i 0,7.

Tabela 14 Struktura podmiotów w Czerwionce-Leszczynach wg wielkości zatrudnienia

	ogółem liczba podmiotów	udział w liczbie ogółem
wielkość wg liczby zatrudnionych	997,8	100%
0 - 9	952,7	95%
10 - 49	37,2	4%
50 - 249	7,1	1%
250 i więcej	0,7	0%

Źródło: opracowanie własne na podstawie danych BDL, GUS.

Odrębną klasyfikację danych stanowiącą obraz aktywności ekonomicznej mieszkańców, szczególnie w zakresie małej i mikro przedsiębiorczości, jest analiza w zakresie osób fizycznych prowadzących działalność gospodarczą. Także i w tym wymiarze wielkości te są niższe niż dla najbliższego otoczenia (Rybnik, podregion rybnicki), jak i dla całego województwa śląskiego. Dane te charakteryzują się także znacznie wyższym poziomem stabilności w okresie 2009-2013 wskazując na bardzo niewielką tendencję wzrostową.

Ciekawych danych dostarcza szczegółowa analiza struktury podmiotów prowadzących działalność w Czerwionce-Leszczynach w 2015 roku wg sekcji PKD 2007. Ich procentowy udział prezentuje poniższy rysunek, przy czym klasyfikacja sekcji PKD przedstawia się następująco.

Rysunek 36 Struktura podmiotów prowadzących działalność gospodarczą w Czerwionce-Leszczynach w 2015 roku wg sekcji PKD 2007 w %.



Źródło: opracowanie własne na podstawie danych BDL, GUS.

Jedna trzecia ogółu podmiotów prowadzi działalność związaną przede wszystkim z handlem hurtowym i detalicznym, natomiast ponad 11 % zajmuje się działalnością budowlaną. Kolejne miejsca zajmują działalności związane z przetwórstwem przemysłowym - 8% oraz transportem i gospodarką magazynową - 7%.

Kolejnym wymiarem analizy dotyczącym rodzajów prowadzonej działalności według grup sekcji PKD są wielkości podmiotów nowozakładanych. Pierwsza podgrupa obejmuje sekcję A, tj. – rolnictwo, leśnictwo, łowiectwo i rybactwo, druga podgrupa dotycząca przemysłu i budownictwa zawiera w sobie sekcje B, C, D, E oraz F, natomiast działalność pozostała dotyczy sekcji G-U. Szczegółowe dane w tym zakresie w latach 2010-2015 przedstawia poniższa tabela.

Tabela 15. Podmioty nowo zarejestrowane wg grup sekcji PKD 2007 w latach 2010-2015.

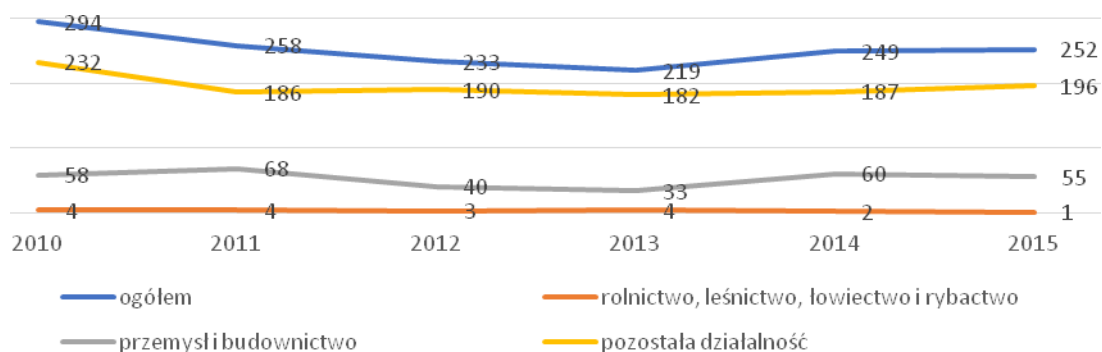
	2010	2011	2012	2013	2014	2015
Sekcja A - Rolnictwo, leśnictwo, łowiectwo i rybactwo	4	4	3	4	2	1
Sekcja B - Górnictwo i wydobywanie	0	1	2	0	1	0
Sekcja C - Przetwórstwo przemysłowe	23	27	14	15	21	20
Sekcja D - Wytwarzanie i zaopatrywanie w energię elektryczną, gaz, parę wodną, gorącą wodę i powietrze do układów klimatyzacyjnych	0	0	0	0	0	1
Sekcja E - Dostawa wody; gospodarowanie ściekami i odpadami oraz działalność związana z rekultywacją	3	1	2	1	0	2
Sekcja F - Budownictwo	32	39	22	17	38	33
Sekcja G - Handel hurtowy i detaliczny; naprawa pojazdów samochodowych, włączając motocykle	102	69	81	72	71	72
Sekcja H - Transport i gospodarka magazynowa	13	8	14	6	9	17
Sekcja I - Działalność związana z zakwaterowaniem i usługami gastronomicznymi	13	7	3	14	11	15
Sekcja J - Informacja i komunikacja	10	12	8	4	4	10
Sekcja K - Działalność finansowa i ubezpieczeniowa	13	17	10	14	10	4
Sekcja L - Działalność związana z obsługą rynku nieruchomości	5	13	4	6	3	5
Sekcja M - Działalność profesjonalna, naukowa i techniczna	27	13	13	14	17	21
Sekcja N - Działalność w zakresie usług administrowania i działalność wspierająca	13	7	9	9	10	10
Sekcja O - Administracja publiczna i obrona narodowa; obowiązkowe zabezpieczenia społeczne	0	0	1	0	0	0
Sekcja P - Edukacja	7	8	10	11	6	5
Sekcja Q - Opieka zdrowotna i pomoc społeczna	7	17	14	10	10	12
Sekcja R - Działalność związana z kulturą, rozrywką i rekreacją	2	1	1	5	4	8
Sekcja S i T - Pozostała działalność usługowa oraz Gospodarstwa domowe zatrudniające pracowników; gospodarstwa domowe produkujące wyroby i świadczące usługi na własne potrzeby	20	14	22	17	32	15

Źródło: opracowanie własne na podstawie danych BDL, GUS.

W Gminie i Mieście Czerwionka-Leszczyny w porównaniu do roku 2010 można zaobserwować spadek ilości nowozakładanych podmiotów o ponad 15%. W tym okresie struktura podmiotów zmienia się poprzez spadek udziału przemysłu i budownictwa przy wzroście pozostałych rodzajów działalności, a także niewielkiego wzrostu działalności rolniczej, stanowiącej jednakże niespełna 2% ogółu działalności.

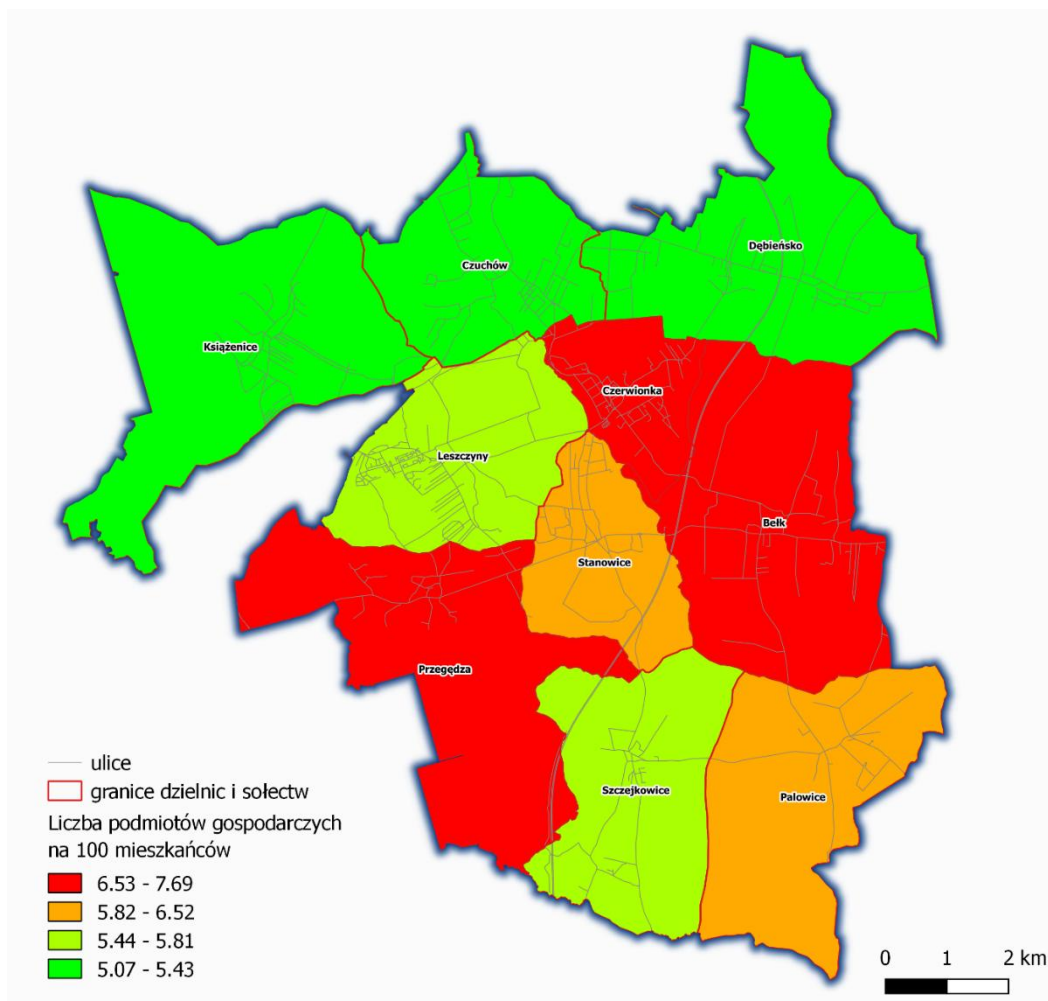
Dodatkowo analiza podmiotów nowo zarejestrowanych w wartościach względnych plasuje Czerwionkę-Leszczyny także poniżej wskazań dla miasta Rybnika, podregionu rybnickiego i potwierdza tendencję spadkową począwszy od 2010 roku. Należy, jednakże zauważyć, że dane te wykazane odrębnie dla obszaru wiejskiego Gminy i Miasta Czerwionka-Leszczyny np. dla 2013 roku są powyżej wskazań w porównaniu do całego podregionu rybnickiego, czy też miasta Rybnika i niewiele niższe od danych dla całego województwa śląskiego. Na tym tle dane z obszaru miejskiego gminy są znacząco niższe od porównywanych jednostek i nie stanowią nawet połowy potencjału dla całego województwa śląskiego.

Tabela 16. Podmioty nowo zarejestrowane w rejestrze REGON w latach 2010-2015



Źródło: opracowanie własne na podstawie danych BDL, GUS.

Rysunek 37 Natężenie podmiotów gospodarczych



Źródło: opracowanie własne na podstawie danych CEDG, KRS.

Uzupełnienie analiz podmiotowych stanowi działalność fundacji, stowarzyszeń i organizacji społecznych, których część np. poprzez możliwość prowadzenia działalności gospodarczej ma także przełożenie na lokalną gospodarkę i rynek pracy. Ich wielkość względna wykazuje niewielką tendencję wzrostową zarówno dla Gminy i Miasta Czerwionka-Leszczyny, jak i dla analizowanego otoczenia, przy czym wskazania te są o kilkadziesiąt procent wyższe w porównywanych jednostkach w otoczeniu gminy. Szczegółowe dane w tym zakresie w przeliczeniu na liczbę mieszkańców przedstawia poniższa tabela.

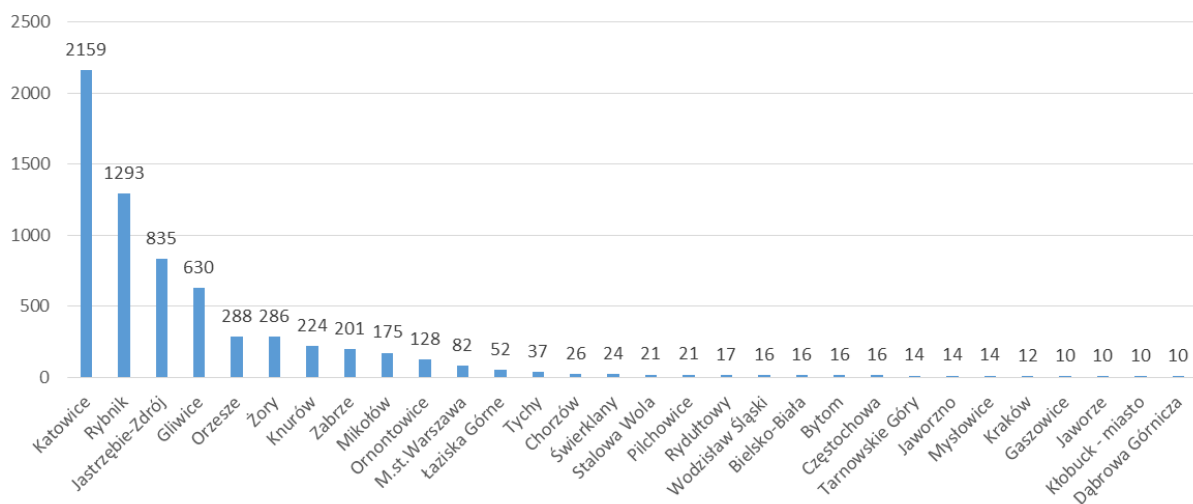
Tabela 17. Fundacje, stowarzyszenia i organizacje społeczne mieszkańców w latach 2010-2015r

	2010	2011	2012	2013	2014	2015	2015/2010
fundacje, stowarzyszenia i organizacje społeczne na 1000 mieszkańców	1,19	1,21	1,31	1,35	1,55	1,64	38%
fundacje, stowarzyszenia i organizacje społeczne na 10 tys. mieszkańców	12	12	13	14	15	16	38%
nowo zarejestrowane fundacje, stowarzyszenia, organizacje społeczne na 10 tys. mieszkańców	1	0	1	0	2	1	33%

Źródło: opracowanie własne na podstawie danych BDL, GUS.

Prezentacja powiązań rynku pracy Gminy i Miasta Czerwionka-Leszczyny z otoczeniem ukazuje, że najlepsze połączenia zarówno w zakresie dojazdów do gminy jak i wyjazdów z gminy dotyczą odpowiednio Katowic i Rybnika, przy czym skala powiązań z Katowicami mimo znacznie większej odległości niż do sąsiedniego Rybnika jest niemal dwukrotnie wyższa. Na kolejnych miejscach uplasowały się Jastrzębie Zdrój i Gliwice, przy czym w porównaniu do wielkości powiązań z Katowicami relacje te wynoszą odpowiednio 39% oraz 29%. Dwukierunkowe powiązania gminy Czerwionka-Leszczyny z trzydziestoma najsilniej związanymi gminami/miastami przedstawia poniższy rysunek

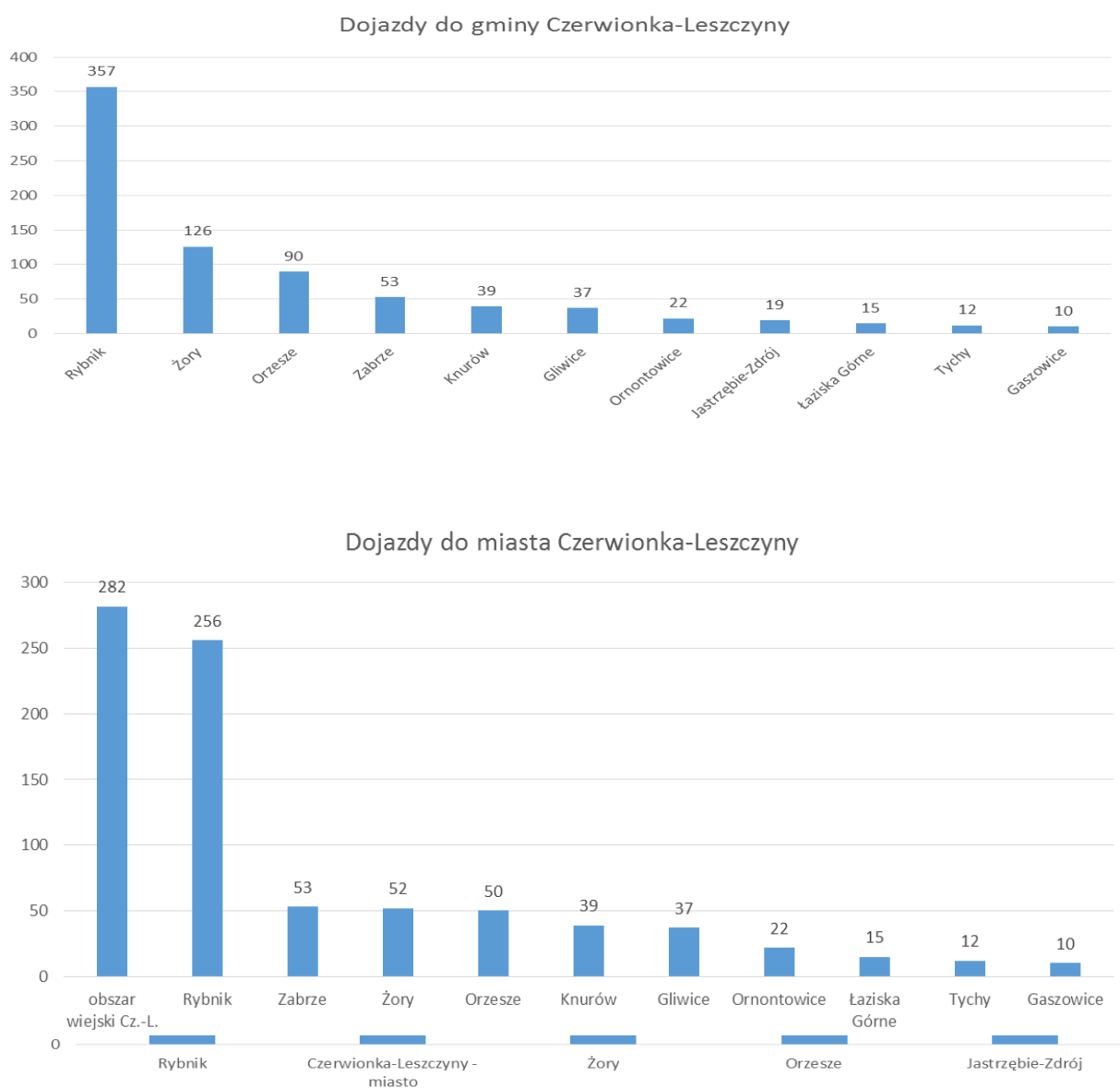
Rysunek 38 Dwukierunkowe powiązania gminy Czerwionka-Leszczyny z otoczeniem w zakresie przepływu pracowników w osobach.



Źródło: opracowanie własne

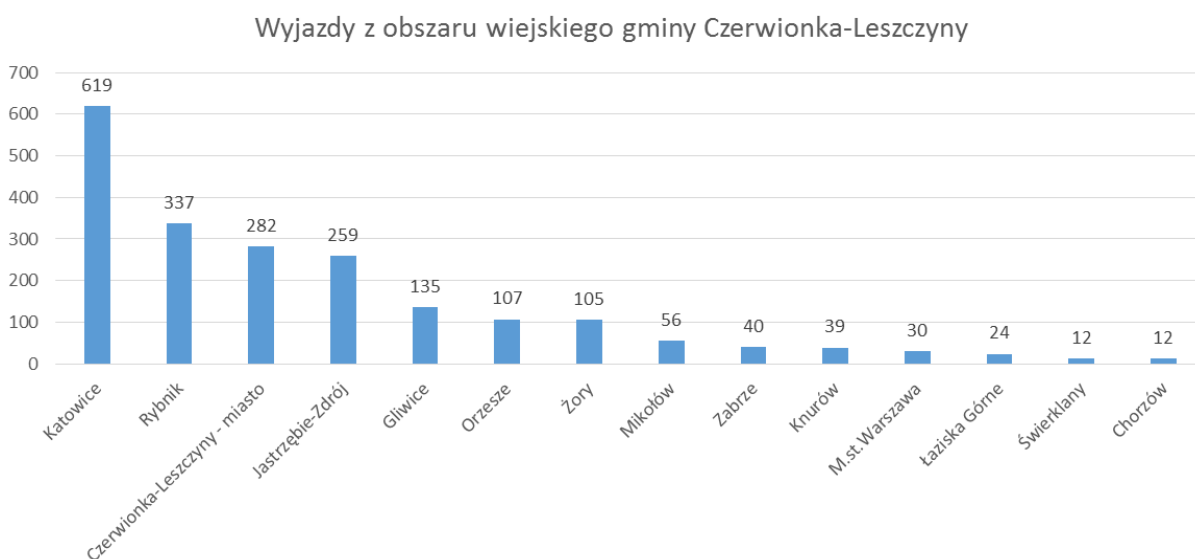
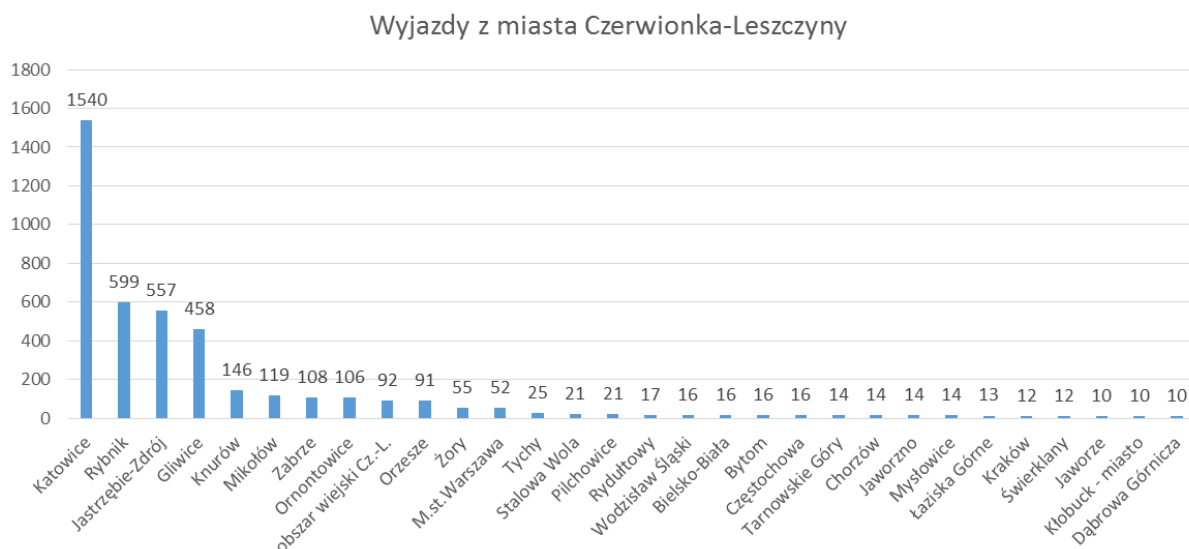
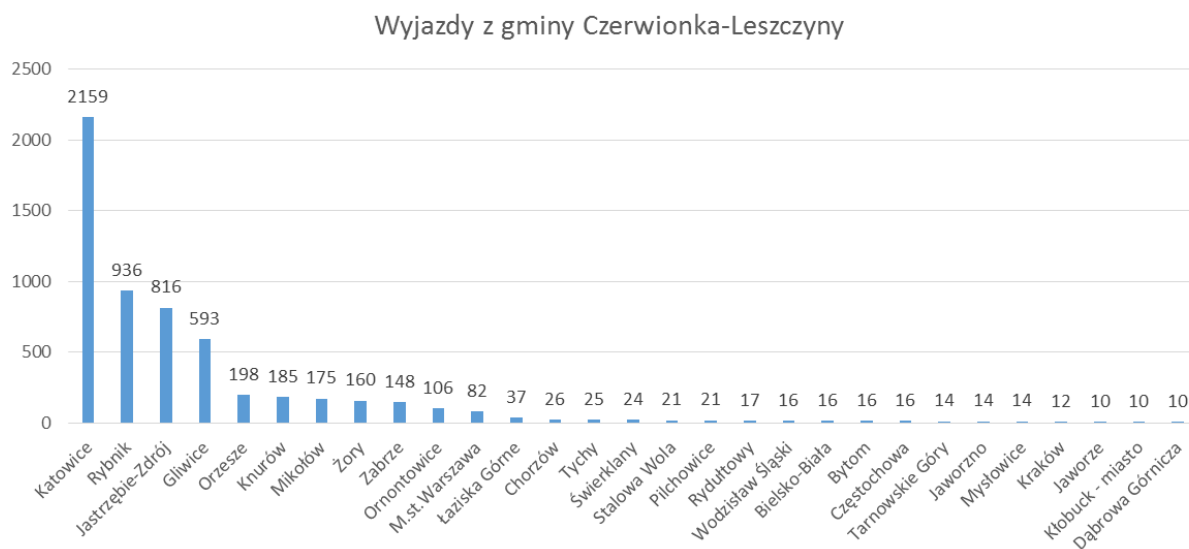
Z kolei poniższe rysunki przedstawiają odpowiednio dojazdy oraz wyjazdy pracowników do i z Czerwionki-Leszczyny. Po pierwsze skala wyjazdów jest kilkukrotnie większa od wielkości przyjazdów do Czerwionki-Leszczyny. W przyjazdach do gminy na poziomie 357 osób dominują połączenia z Rybnikiem. Analiza wyjazdów pracowników zarówno w odniesieniu do całej gminy, jak i odrębnie do miasta i terenu wiejskiego zdecydowanie wskazuje na Katowice oraz Rybnik jako dwie najpopularniejsze destynacje. Na trzecim miejscu uplasowało się Jastrzębie Zdrój, przy czym dla mieszkańców terenów wiejskich Czerwionki-Leszczyny trzecim kierunkiem wyjazdów pracowniczych jest teren miasta w ramach tej samej gminy.

Rysunek 39 Dojazdy pracowników do Czerwionki-Leszczyny.



Źródło: opracowanie własne

Rysunek 40 Wyjazdy pracowników z obszaru Czerwionki-Leszczyn.



Źródło: opracowanie własne

1.2 Wyznaczenie obszaru zdegradowanego

1.2.1 Obszar zdegradowany - wnioski z analizy danych w sferze społecznej, gospodarczej, środowiskowej oraz infrastruktury i przestrzeni

Na podstawie analizy zobiektywizowanych wskaźników liczbowych charakteryzujących zróżnicowanie występujące wewnątrz gminy w sferze społecznej, infrastrukturalnej i przestrzennej oraz środowiskowej i gospodarczej, w oparciu o skalę występujących zjawisk oraz ich istotność z punktu widzenia procesów zachodzących w gminie w zakresie sfery społecznej, w analizie uwzględniono poniższe czynniki obrazujące wyzwania w poszczególnych sferach:

- społecznej - liczba osób otrzymujących wsparcie z systemu pomocy społecznej w przeliczeniu na 100 mieszkańców jednostki (dzielnicy/sołectwa)¹⁴, bezrobocie, w tym wśród kobiet oraz zjawisko długotrwałego bezrobocia, a także negatywne konsekwencje tych zjawisk związane z zadłużeniem w budynkach komunalnych;
- gospodarczej – liczba podmiotów gospodarczych w przeliczeniu na 100 mieszkańców;
- przestrzennej - szacunkowa powierzchnia budynków mieszkalnych na 1 osobę i powierzchnia budynków niemieszkalnych na 1 ha oraz szacunkowe potrzeby remontowe w budynkach komunalnych na 100 mieszkańców obszaru;
- środowiskowej - średnie stężenie PM_{2,5} mg/m³ i średnie stężenie PM₁₀mg/m³.

W powyższych kategoriach problemów (ujętych ilościowo) wskazano obszary, które charakteryzują się wartością wskaźników odbiegającą od średniej gminnej, co może uzasadniać potrzebę podjęcia działań rewitalizacyjnych. Podobnie w zakresie pozostałych sfer wskazano obszary charakteryzujące się wartościami odbiegającymi od średniej gminnej.

Do obszarów zdegradowanych zaliczono obszary, które spełniały łącznie 2 warunki:

- suma wskaźników wskazujących na zjawiska problemowe w sferze społecznej była wyższa od średniej dla wszystkich analizowanych jednostek oraz
- w co najmniej z jednej, poza sferą społeczną, sferze zidentyfikowano wyrażone zobiektywizowanym wskaźnikiem zjawisko problemowe, a suma liczby wskaźników w tych sferach była wyższa niż średnia dla wszystkich analizowanych jednostek.

¹⁴ W analizie oparto się na liczbie osób zameldowanych na stałe na terenie Gminy i Miasta Czerwionka-Leszczyny

Tabela 18 Zbiorcza ocena sytuacji w jednostkach analitycznych

kategoria	wskaźnik	Palowice	Przegędza	Leszczyny	Czuchów	Stanowice	Szczekowice	Czerwionka	Dębieńsko	Bełk	Książenice	Cała gmina
ogólne	liczba ludności	1506,00	1665,00	11567,00	3777,00	2381,00	1707,00	7958,00	3846,00	3472,00	2672,00	40551,00
	udział w liczbie ludności ogółem	3,7%	4,1%	28,5%	9,3%	5,9%	4,2%	19,6%	9,5%	8,6%	6,6%	100%
	powierzchnia w ha	1190,36	1558,03	972,62	855,74	670,51	1084,44	468,21	1461,07	1537,39	1649,87	11448,24
społeczne	liczba osób korzystających z pomocy społecznej z tyt. bezrobocia na 100 mieszkańców ¹⁵	0,46	0,60	4,27	2,30	1,05	0,64	4,86	0,60	1,50	0,75	2,75
	liczba osób korzystających z pomocy społecznej z tyt. ubóstwa na 100 mieszkańców	1,33	1,56	4,44	2,62	1,13	1,29	4,85	0,78	2,16	2,06	3,09
	liczba osób korzystających z pomocy społecznej z tyt. niezaradności na 100 mieszkańców	0,00	0,24	0,77	0,40	0,25	0,00	1,55	0,29	0,92	0,26	0,71
	liczba osób korzystających z pomocy społecznej z tyt. niepełnosprawności na 100 mieszkańców	0,13	0,00	2,16	1,09	0,25	0,00	2,02	0,21	0,23	0,56	1,21
	liczba osób korzystających z pomocy społecznej z tyt. alkoholizmu na 100 mieszkańców	0,00	0,00	0,12	0,29	0,21	0,76	0,85	0,23	0,17	0,11	0,32
	liczba niebieskich kart na 100 mieszkańców	0,73	0,90	0,35	1,64	0,84	0,59	0,84	0,42	0,81	0,60	0,71
	bezrobotni ogółem na 100 mieszkańców	1,39	2,82	2,77	1,56	1,51	1,41	3,33	1,90	2,30	1,98	2,41
	bezrobotne kobiety na 100 mieszkańców	0,93	1,26	1,85	1,09	0,97	0,70	1,95	1,14	1,32	1,27	1,49
	długotrwale bezrobotni na 100 mieszkańców	0,40	1,50	1,39	0,98	0,63	0,88	1,97	0,86	1,30	0,79	1,27

¹⁵ liczba osób korzystających wg poszczególnych powodów przyznania pomocy określona wg liczby osób w rodzinie

	bezrobotni z wykształcenie gimnazjalnym lub niższym na 100 mieszkańców	0,33	1,32	1,03	0,45	0,34	0,41	1,36	0,49	0,84	0,37	0,85
	bezrobotni z prawem do zasiłku na 100 mieszkańców	0,20	0,12	0,33	0,21	0,42	0,12	0,26	0,44	0,35	0,45	0,20
	bezrobotni aktywnie poszukujący pracy na 100 mieszkańców	0,86	1,74	1,82	0,98	1,05	1,11	2,32	1,12	1,73	1,09	1,60
	zadłużenie w budynkach komunalnych na 100 mieszkańców w zł	0,00	0,00	32164,54	6007,12	0,00	0,00	23149,89	1284,43	0,00	0,00	14399,22
	liczba wskaźników społecznych uzasadniających podjęcie działań rewitalizacyjnych (średnia 4,0)	3	5	9	2	2	3	11	1	3	1	X
gospodarcze	liczba podmiotów gospodarczych na 100 mieszkańców	5,98	7,69	5,66	5,27	6,38	5,45	6,57	5,07	6,94	5,43	5,96
przestrzenne	szacunkowe potrzeby remontowe w budynkach komunalnych na 100 mieszkańców obszaru w zł	4980,08	6306,31	40957,90	65025,15	2729,95	0,00	398617,74	16354,65	2736,18	0,00	98356,64
	szacunkowe potrzeby remontowe w budynkach wspólnot mieszkaniowych na 100 mieszkańców w zł	0,00	0,00	42621,25	1323,80	0,00	0,00	53443,08	0,00	0,00	0,00	22768,86
	szacunkowa powierzchnia budynków mieszkalnych (obszar zajmowany przez budynek w przestrzeni) w m ² na 1 osobę	26,91	30,26	13,11	27,53	29,04	31,76	12,92	28,81	27,15	29,58	21,13
	szacunkowa powierzchnia budynków niemieszkalnych (obszar zajmowany przez budynek w przestrzeni) w m ² na 1 ha	32,22	20,78	131,52	61,10	71,43	37,83	276,22	45,56	52,14	26,52	57,62
	gęstość zaludnienia os/1 ha	1,27	1,07	11,89	4,41	3,55	1,57	17,00	2,63	2,26	1,62	3,54
środowisko	średnie stężenie PM2,5	24,61	23,70	29,04	33,42	27,96	24,25	39,13	38,38	27,79	24,07	28,48

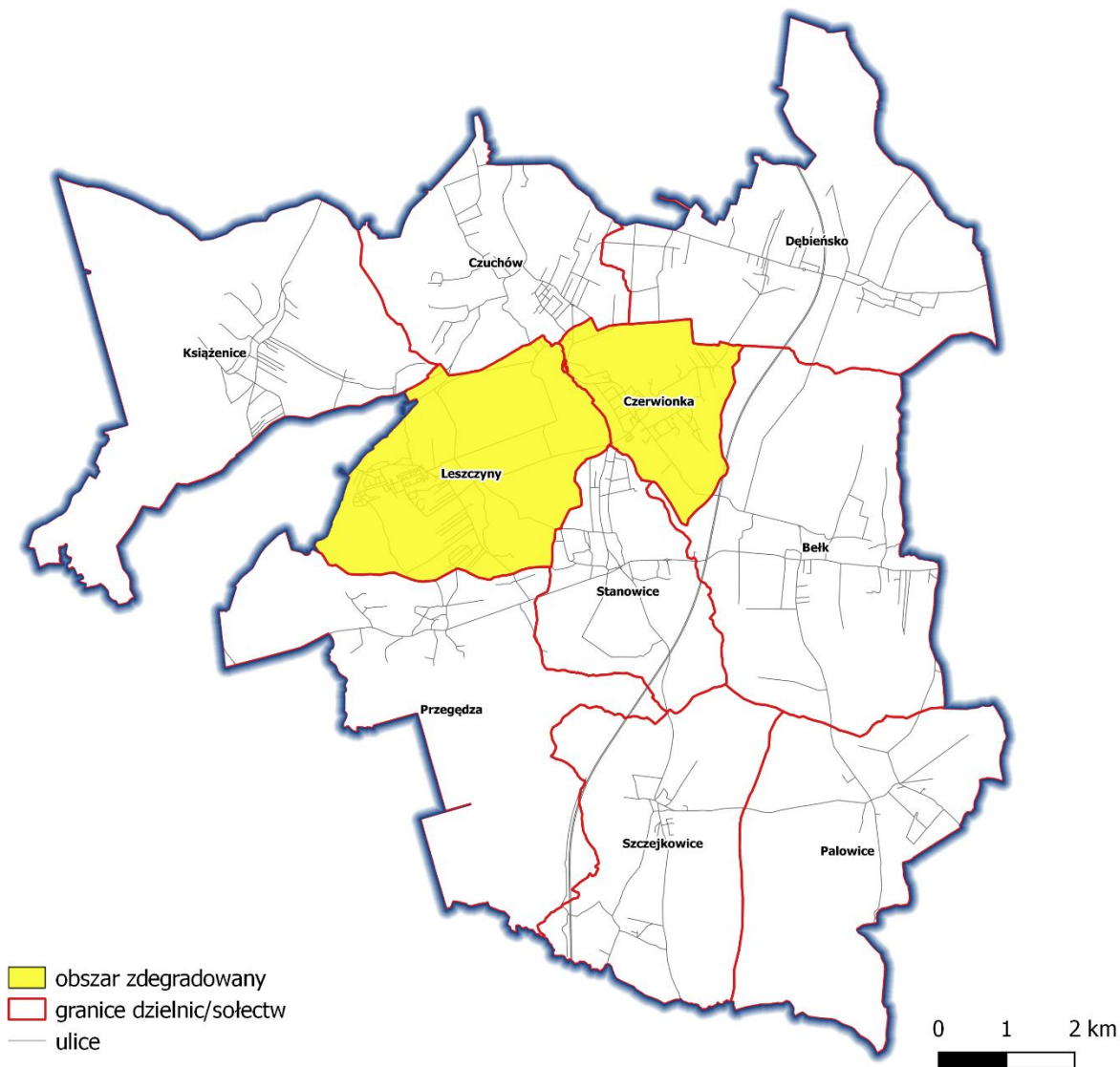
Lokalny Program Rewitalizacji dla Gminy i Miasta Czerwonka-Leszczyny opracowano w ramach projektu pn. *Diagnoza potencjału rozwojowego obszaru funkcjonalnego zlokalizowanego wzdłuż autostrady A1 na terenie subregionu zachodniego województwa śląskiego.*

	mg/m ³											
	średnie stężenie PM 10 mg/m ³	38,72	36,02	42,97	46,80	44,87	37,29	54,25	48,85	44,21	37,75	42,12
	liczba wskaźników innych niż społeczne uzasadniających podjęcie działań rewitalizacyjnych (średnia 2,8)	0	0	7	5	3	1	7	3	1	1	X
	obszary spełniające przyjęte warunki obszaru zdegradowanego	nie	nie	TAK	nie	nie	nie	TAK	nie	nie	nie	X

Kolor czerwony – wskaźniki na poziomie mniej korzystnym niż przeciętna dla gminy - uzasadniającym podjęcie działań rewitalizacyjnych

W oparciu o zobiektywizowane wskaźniki można wskazać na dwie jednostki funkcjonalno-przestrzenne (dzielnice o szczególnej kumulacji negatywnych zjawisk społecznych, które stanowią łącznie obszar zdegradowany: Czerwionka i Leszczyny.

Rysunek 41. Granice obszaru zdegradowanego Czerwionka i Leszczyny



Źródło: opracowanie własne na podstawie danych UGiM Czerwionka-Leszczyny

1.2.1 Sytuacja społeczna - pogłębiona diagnoza obszarów problemowych

W toku sporządzania Lokalnego Programu Rewitalizacji przeprowadzone zostały w szerokim zakresie badania oceny poszczególnych obszarów wykazujących przestrzenną koncentrację zjawisk problemowych. Na podstawie tych analiz oraz oceny wcześniej prowadzonych działań rewitalizacyjnych wskazano jako obszar zdegradowany problemowy w gminie dzielnice: Czerwionka i Leszczyny. W obszarach tych przeprowadzono badania pogłębiające diagnozę gminy, prowadzone w formie ankiety, warsztatów oraz otwartych konsultacji z mieszkańcami, których celem było dookreślenie granic i zakresu problemów obszaru rewitalizacji.

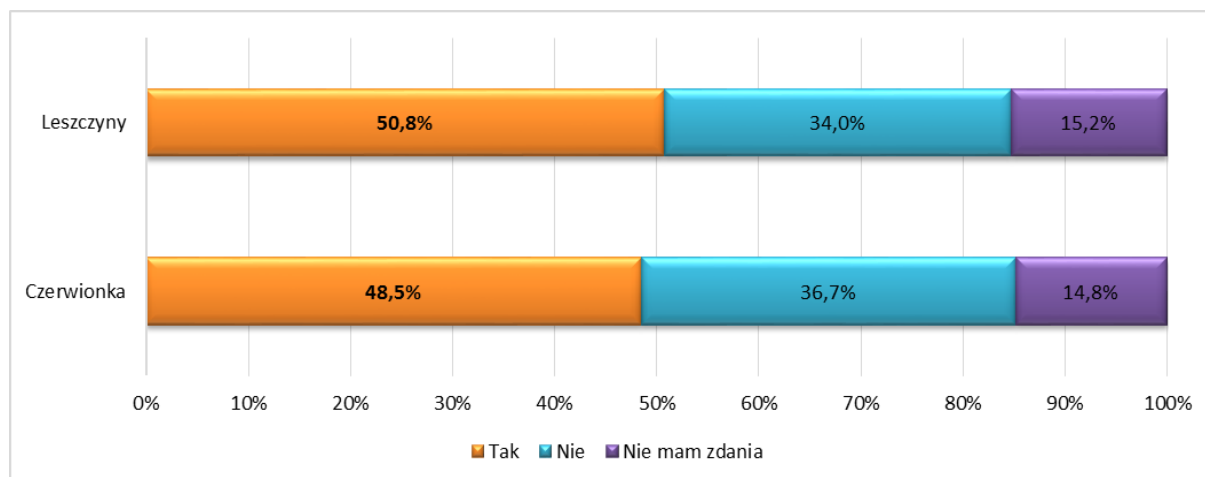
Jednym z celów pogłębionej diagnozy obszarów problemowych było uzyskanie informacji, jaką opinią wśród mieszkańców cieszą się poddane badaniu tereny. W tym celu respondenci¹⁶ zostali poproszeni o wskazanie stopnia zadowolenia ze swojego miejsca zamieszkania oraz określenie czynników negatywnie wpływających na postrzeganie zamieszkiwanych przez nich dzielnic. Ich zadaniem było także określenie najdotkliwszych problemów społecznych na terenie tychże obszarów oraz wskazanie, kogo wskazane problemy dotyczą najmocniej.

Ponad 1/3 uczestniczących w badaniu mieszkańców dzielnic Czerwionka i Leszczyny wskazała, że jest niezadowolona z miejsca, w którym mieszka. Nieco wyższy poziom niezadowolenia zaobserwowano wśród mieszkańców Czerwionki. Negatywną opinię o swojej dzielnicy wyraziło 37% z nich, natomiast odsetek mieszkańców Leszczyn niezadowolonych ze swojej dzielnicy wyniósł 34%. Satisfakcję z faktu zamieszkiwania w dzielnicach Czerwionka i Leszczyny wyraziła niecała połowa uczestniczących w badaniu ich mieszkańców (48% pochodzących z Czerwionki i 51% z Leszczyn). Zależność pomiędzy zamieszkiwaną dzielnicą a zadowoleniem z niej nie była jednak istotna statystycznie.

¹⁶ Łącznie wśród mieszkańców Czerwionki i Leszczyn rozprawdzono 2000 kwestionariuszy. Zadbano o zróżnicowane kanały dystrybucji kwestionariuszy – rozprawdzano je m.in. za pośrednictwem szkół, organizacji pozarządowych, ośrodka pomocy społecznej; dodatkowo kwestionariusz był dostępny w wersji elektronicznej w Internecie. Uzyskano 953 wypełnione kwestionariusze, z których wylosowano ankiety odpowiadające wymaganemu rozkładowi badanych ze względu na dzielnicę, płeć i wiek. Do analizy wybrano w ten sposób 400 kwestionariuszy. Badanie zostało przeprowadzone w 2015 roku (w toku prac nad LPR) przez ośrodek badawczy SONDA spółka z ograniczoną odpowiedzialnością we współpracy z Fundacją Kreatywny Śląsk oraz Urzędem Gminy i Miasta Czerwionka – Leszczyny.

Rysunek 42 Ocena zadowolenia z obszaru zamieszkania.

Czy jesteś zadowolony/a z dzielnicy, na terenie której zamieszkujesz?

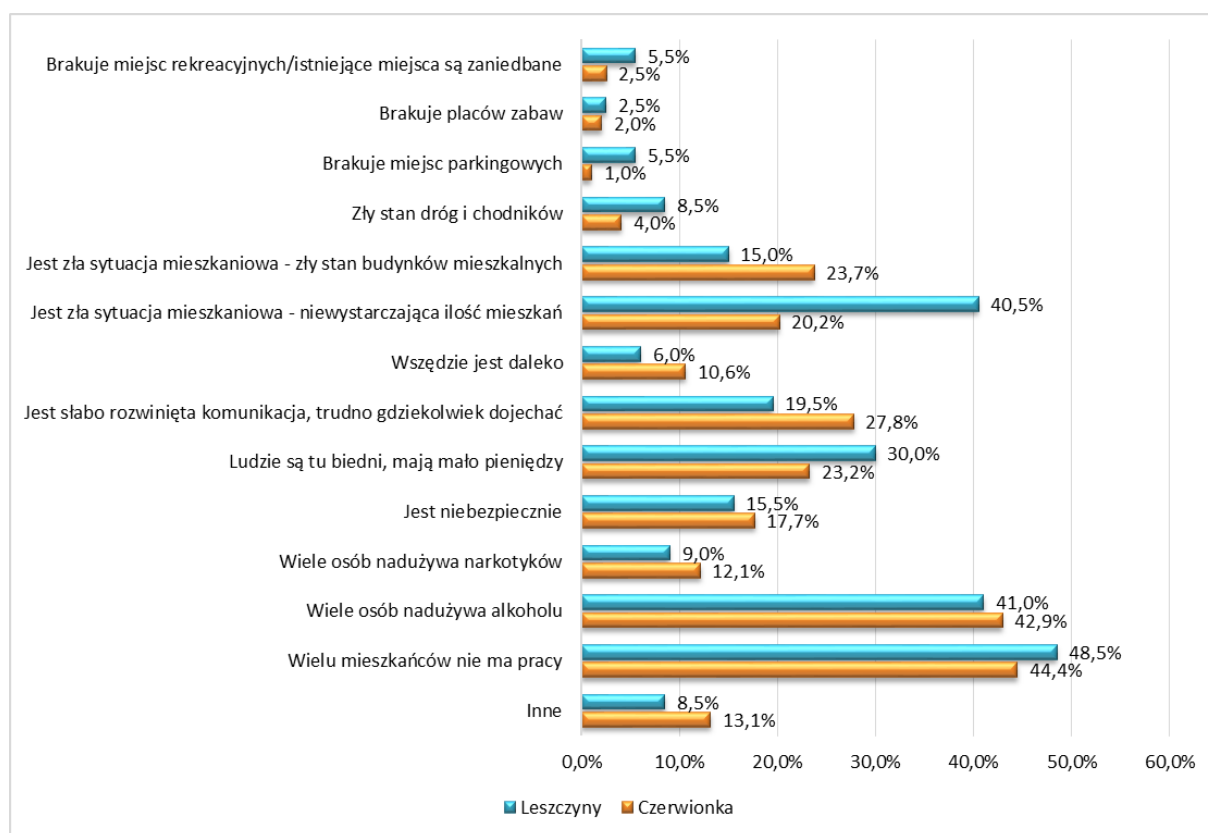


Opracowanie własne na podstawie ankiet

Najczęściej wskazywanymi przez ankietowanych negatywnymi zjawiskami występującymi na terenie obu badanych dzielnic okazało się bezrobocie, wskazane przez prawie połowę respondentów (46%) oraz alkoholizm, wymieniony przez 42% ankietowanych. Kolejnym z najczęściej wskazywanych problemów była zła sytuacja mieszkaniowa – kwestia niewystarczającej ilości mieszkań została wymieniona przez 30% badanych. Ponad 25% ankietowanych wskazało na niewystarczające zasoby finansowe i ubóstwo mieszkańców badanych dzielnic, co może mieć związek ze wskazywanym problemem bezrobocia. Zbliżona liczba respondentów (24%) zgłosiła problem słabo rozwiniętej sieci komunikacyjnej. Niemal co piąty badany (19%) wskazał na zły stan budynków mieszkalnych. 17% respondentów zgłosiło natomiast problem niskiego poziomu bezpieczeństwa na terenie zamieszkiwanych przez nich dzielnic.

Rysunek 43 Ocena atrakcyjności dzielnic

Co Ci się najbardziej nie podoba na terenie Twojej dzielnicy?



Opracowanie własne na podstawie ankiet

Wśród innych, wskazanych przez 10% respondentów, negatywnych zjawisk znalazły się m.in.:

- zła jakość powietrza m.in. z powodu bliskości koksowni oraz spalania przez mieszkańców odpadów;
- brak sieci kanalizacyjnej;
- brud oraz niewystarczająca ilość koszy na śmieci;
- brak koszy na psie odchody i brak dbałości o czystość w miejscach publicznych przez właścicieli psów;
- złe oświetlenie dróg i chodników.

Pozostałe problemy uzyskały mniejszą ilość wskazań. Warto jednak zauważyć, że zdaniem respondentów na terenie obu badanych dzielnic występują wszystkie wymienione zjawiska.

Analizując odpowiedzi osób badanych widać, że zmienną najbardziej różnicującą respondentów z obydwu dzielnic jest kwestia złej sytuacji mieszkaniowej. Problem niewystarczającej ilości mieszkań

zasygnalizowało 20% badanych mieszkańców Czerwionki i aż 40% respondentów zamieszkujących Leszczyn. Natomiast zły stan budynków mieszkalnych wskazało o 9 punktów procentowych więcej badanych z Czerwionki niż z Leszczyn (odpowiednio 24% i 15% respondentów z tych dzielnic).

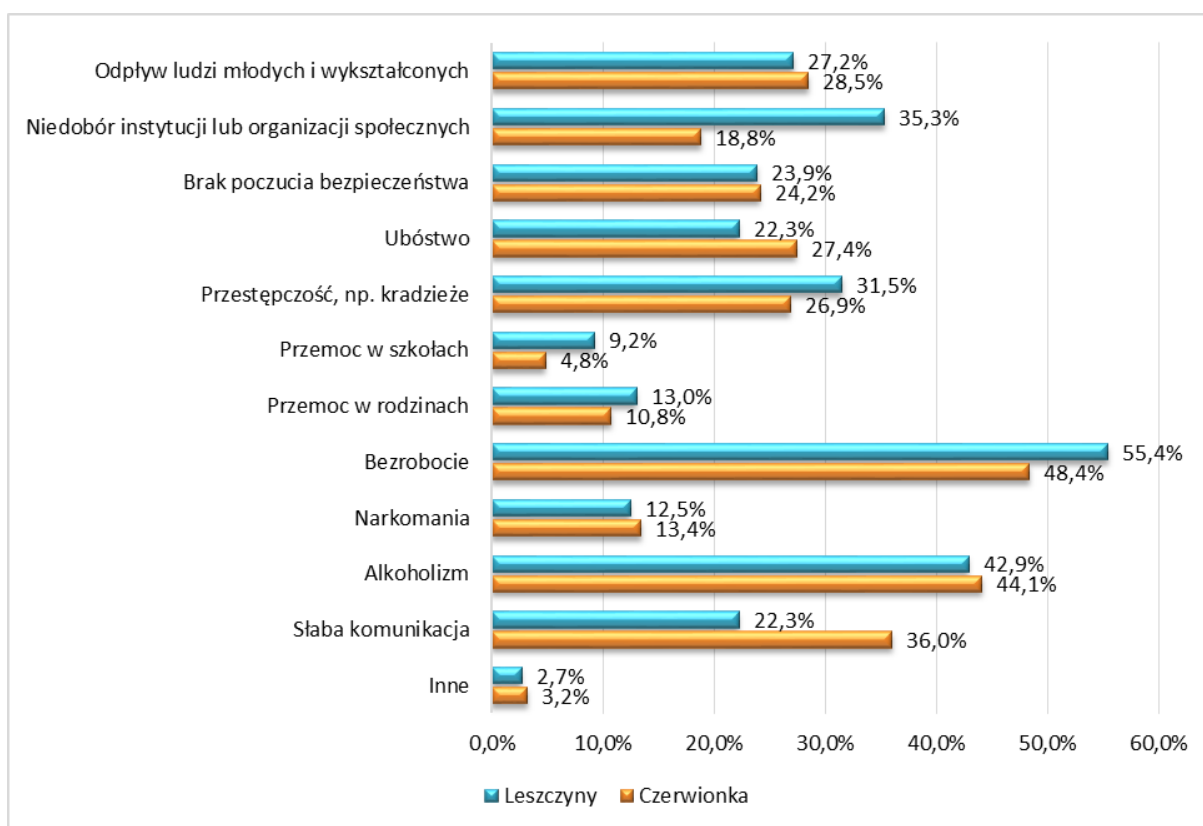
Osoby zamieszkujące Czerwionkę częściej wskazywały problem słabo rozwiniętej komunikacji – 28% w stosunku do 20% sygnalizujących go mieszkańców Leszczyn. Przez mieszkańców Leszczyn częściej wskazywany był natomiast problem ubóstwa (30% wskazań mieszkańców tej dzielnicy w stosunku do 23% pochodzących z Czerwionki), jak również, wskazane przez około 4% ankietowanych więcej problemy: bezrobocie, złego stanu dróg i chodników oraz niewystarczającej ilości miejsc parkingowych. Różnice te nie były jednak istotne statystycznie.

Za najdotkliwszy problem społeczny występujący na terenie badanych dzielnic uznano: bezrobocie (niemal 52% wskazań) oraz alkoholizm, wymieniony przez 44% badanych. Wskazania te zasadniczo są zgodne z wcześniej wymienianymi przez respondentów zjawiskami, które budzą ich największe niezadowolenie. Kolejne najczęściej wskazywane problemy, sygnalizowane przez około 1/3 badanych to: źle funkcjonująca komunikacja oraz przestępczość (po 29% wskazań), odpływ ludzi młodych i wykształconych (28%) oraz niedobór instytucji i organizacji działających na rzecz mieszkańców (27%). Jako dotkliwy przez 25% badanych został uznany problem ubóstwa oraz braku poczucia bezpieczeństwa wśród mieszkańców (24%). Wśród innych najdotkliwszych problemów wskazywanych na terenie badanych dzielnic znalazły się: zła jakość powietrza, zanieczyszczenia powodowane przez koksownię oraz hałdy węglowe, brud, wandalizm i dewastacja mienia publicznego.

Respondenci wywodzący się z obydwu badanych dzielnic w większości wskazywali na podobne natężenie poszczególnych problemów społecznych na terenie każdej z nich. Znaczące różnice wystąpiły jedynie w dwóch obszarach. Największe różnice stwierdzono w ocenie zjawiska niedoboru instytucji i organizacji społecznych działających na rzecz mieszkańców, wskazanego przez 19% mieszkańców Czerwionki i aż 35% mieszkańców Leszczyn. Drugim, wyraźnie odmiennie postrzeganym zjawiskiem, jest zła komunikacja – problem ten wytypowało 36% mieszkańców Czerwionki oraz 22% mieszkańców Leszczyn.

Rysunek 44 Główne problemy społeczne w obszarach rewitalizacji.

Jakie są Twoim zdaniem najdotkliwsze problemy społeczne na terenie zamieszkiwanej dzielnicy?

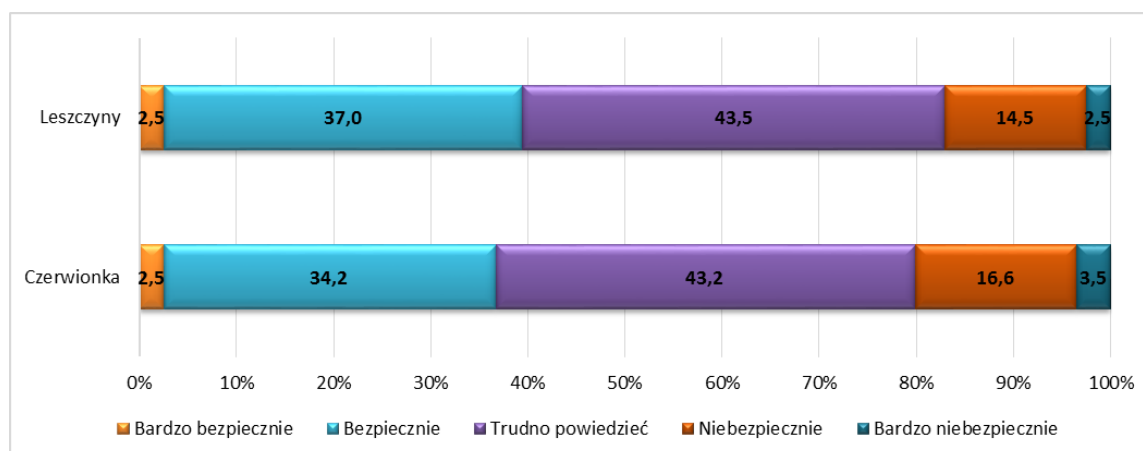


Opracowanie własne na podstawie ankiet

Poczucie bezpieczeństwa mieszkańców obu dzielnic utrzymuje się na zbliżonym poziomie. Za bezpieczną lub bardzo bezpieczną swoją dzielnicę uznało tylko 37% mieszkańców Czerwionki oraz 40% mieszkańców dzielnicy Leszczyny. Co piąty mieszkaniec Czerwionki oraz 17% mieszkańców Leszczyn uznało swoją dzielnicę za niebezpieczną lub bardzo niebezpieczną. Nie stwierdzono istotnych statystycznie różnic pomiędzy mieszkańcami Czerwionki a mieszkańcami Leszczyn w zakresie dotyczącym oceny poczucia bezpieczeństwa w swojej dzielnicy.

Rysunek 45 Ocena poczucia bezpieczeństwa w dzielnicach

Czy czujesz się bezpiecznie na terenie swojej dzielnicy? – podział na dzielnice



Opracowanie własne na podstawie ankiet

Ponad połowa mieszkańców dzielnic Czerwionka i Leszczyny (51%) uznała najbliższe sąsiedztwo swojego miejsca zamieszkania za nie dość bezpieczne. Poziom bezpieczeństwa w domu nieco lepiej oceniali mieszkańcy Leszczyn, niż mieszkańcy Czerwionki. Aż 88% mieszkańców Leszczyn uznało dom za miejsce bezpieczne lub bardzo bezpieczne. Tak samo ocenia swój dom tylko 76% mieszkańców dzielnicy Czerwionka. W obu badanych dzielnicach występuje koncentracja zjawisk mających negatywny wpływ na poczucie bezpieczeństwa mieszkańców. 35% badanych mieszkańców Czerwionki i 38% mieszkańców Leszczyn twierdzi, że w okolicach ich miejsca zamieszkania dochodzi do kradzieży. 45% badanych z obu dzielnic obserwuje w swoich okolicach hałasujące grupy młodzieży. Z kolei aż 63% mieszkańców Czerwionki oraz 60% mieszkańców Leszczyn spotyka w okolicach swego domu osoby pijane. Na terenie Czerwionki oraz Leszczyn dochodzi również do niebezpiecznych sytuacji drogowych (tak uważa 40% respondentów z Czerwionki i 42% z Leszczyn) oraz łamania ciszy nocnej (21% mieszkańców Czerwionki oraz 17% mieszkańców Leszczyn). W obu dzielnicach pojawia się także problem bezdomności oraz zbieractwa złomu. Poziom postrzegania poszczególnych problemów w obu dzielnicach jest porównywalny.

W obu badanych dzielnicach dochodzi do dewastacji przestrzeni publicznej. Zniszczenia lub uszkodzenia małej architektury stanowią największy problem. Dewastację m.in. ławek, czy ogrodzeń zasygnalizowało 81% ogółu badanych. Kolejne 74% badanych wskazało na napisy na murach. Dużym problemem jest również kradzież elementów metalowych – takie wskazanie wystąpiło w 42% przypadków. Problem z niszczeniem zieleni wskazało 35% badanych.

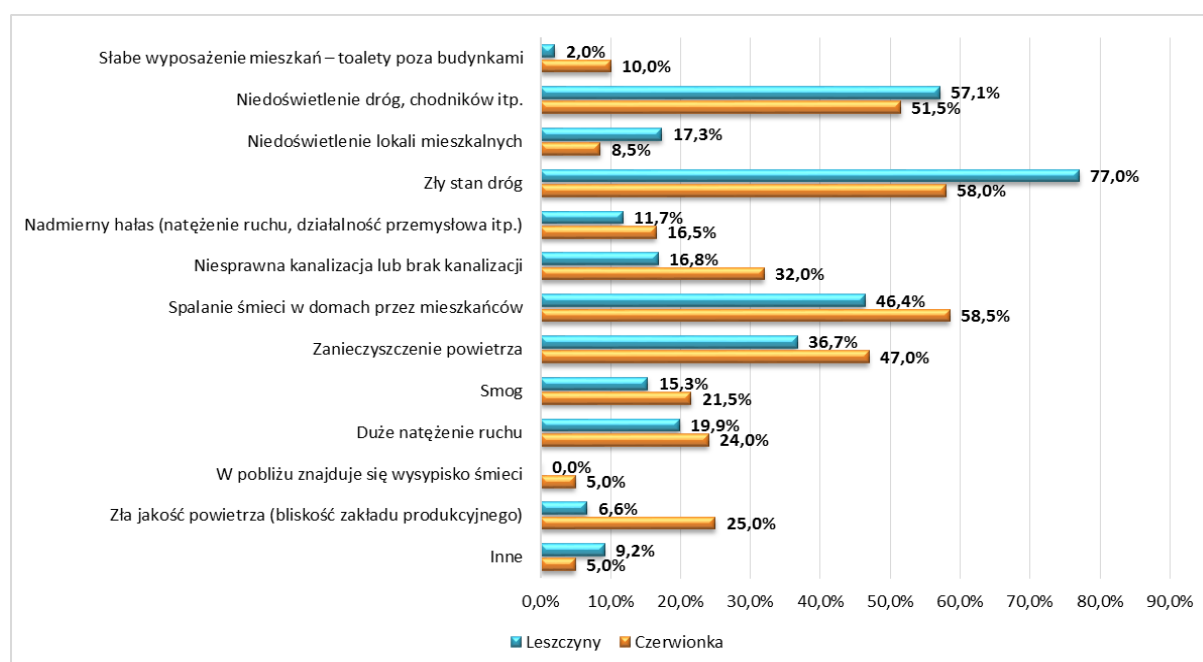
Na wymienione powyżej problemy porównywalnie często wskazywali mieszkańcy dwóch badanych dzielnic. Istotne różnice stwierdzono jedynie w odniesieniu do problemu związanego z napisami na murach – na problem ten wskazało 85% mieszkańców Leszczyny i 64% mieszkańców Czerwionki.

Prawie połowa mieszkańców (43%) obszaru zdegradowanego w dzielnicach Czerwionka i Leszczyny wskazała, że na terenie ich dzielnic nie występują grupy subkulturowe, powodujące zmniejszenie poczucia bezpieczeństwa. Istnienie takich grup zauważa mniej, niż 10% badanych. Respondenci zauważający funkcjonowanie grup subkulturowych najczęściej wskazywali na pseudokibiców (50%). Pozostali ankietowani stwierdzili, że grupami powodującymi zmniejszenie poczucia bezpieczeństwa są osoby pozostające pod wpływem środków odurzających (alkoholu, narkotyków) oraz tzw. dresiarze.

Największy problem związany z jakością życia, zdaniem osób badanych, stanowi zły stan dróg – na kwestię tę wskazało aż 67% respondentów. Ponad połowa mieszkańców Czerwionki i Leszczyny zwróciła także uwagę na niedoświetlenie dróg i chodników (54%) oraz spalanie odpadów w domach przez mieszkańców (53%). Nieco mniejsza grupa osób zwróciła uwagę na zanieczyszczenie powietrza (42%). Można więc na tej podstawie stwierdzić, że mieszkańcom Czerwionki i Leszczyny najbardziej doskwierają problemy związane z infrastrukturą drogową oraz jakością powietrza. Na pozostałe kwestie uwagę zwróciła mniej niż 25% badanych.

Rysunek 46 Problemy wpływające na jakość życia

Jakie problemy wpływające na jakość życia mieszkańców występują na terenie Twojej dzielnicy?



Opracowanie własne na podstawie ankiet

Mieszkańcy Czerwionki wśród największych problemów wpływających na jakość ich życia wymieniali: spalanie śmieci w domach (59%), zły stan dróg (58%) oraz niedoświetlenie dróg i chodników (52%). Na te same problemy zwracali uwagę mieszkańcy Leszczyn – były one wskazywane jednak w innej kolejności: zły stan dróg (77%), niedoświetlenie dróg i chodników (57%) oraz spalanie odpadów w domach przez mieszkańców (46%). Wyniki te zaprezentowano na powyższym wykresie.

Problemy związane z jakością powietrza w większym stopniu okazały się uciążliwe dla mieszkańców Czerwionki: 59% spośród nich wskazało na problem spalania śmieci w domach przez mieszkańców (46% mieszkańców Leszczyn), 47% – na zanieczyszczenie powietrza (37% mieszkańców Leszczyn), 25% – na złą jakość powietrza spowodowaną bliskością zakładu produkcyjnego (7% mieszkańców Leszczyn). Mieszkańcy Czerwionki częściej wskazywali też na problemy natury sanitarnej: 32% spośród nich wskazywało na problemy związane z niesprawną kanalizacją lub jej brakiem (17% mieszkańców Leszczyn), 10% – na brak toalet w budynkach (2% mieszkańców Leszczyn). Dla części respondentów z Czerwionki problem stanowiła też obecność wysypiska śmieci w pobliżu – na tę kwestię wskazało 5% badanych z tej dzielnicy oraz żaden badany z Leszczyn.

Dla mieszkańców Leszczyn z kolei bardziej uciążliwe okazały się problemy związane ze złym stanem dróg (mieszkańcy Leszczyn: 77%, mieszkańcy Czerwionki: 58%) oraz niedoświetleniem lokali mieszkalnych (mieszkańcy Leszczyn: 17%, mieszkańcy Czerwionki: 9%).

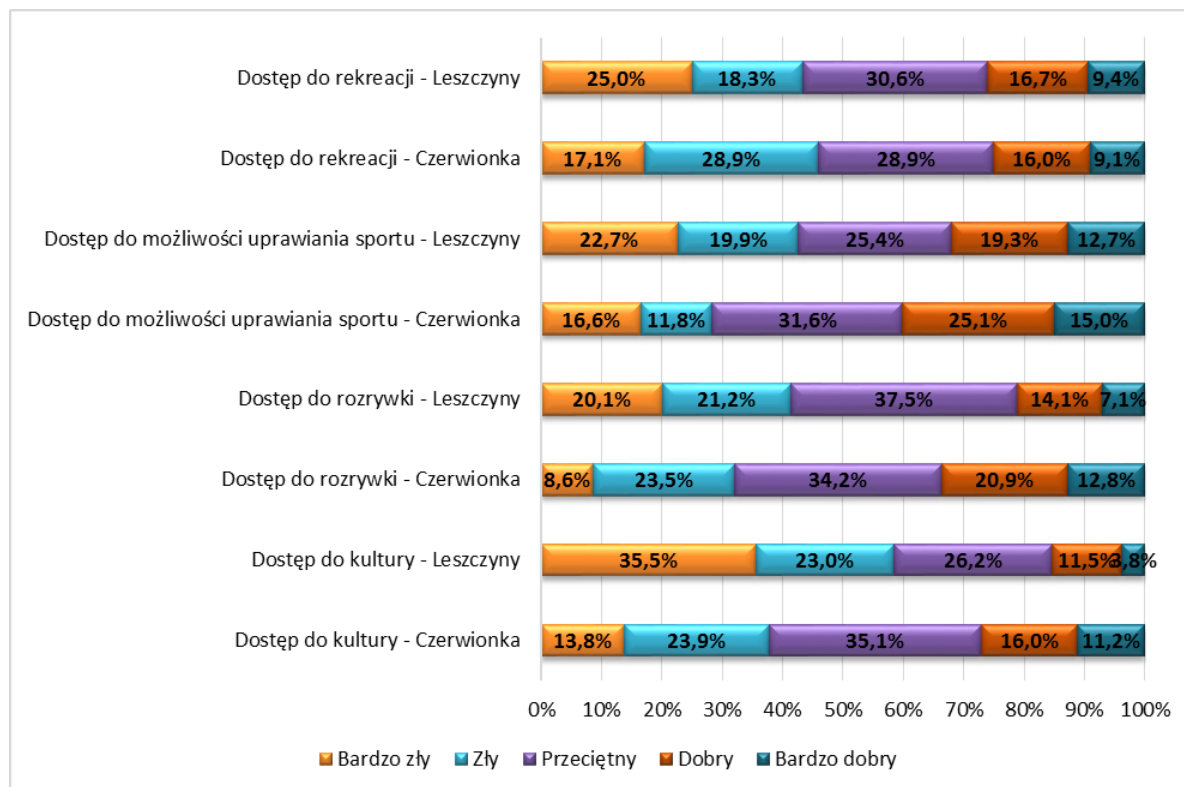
W każdym z badanych obszarów co najmniej 35% badanych wskazało na zły lub bardzo zły dostęp do badanych form spędzania wolnego czasu. Najlepiej respondenci ocenili dostęp do możliwości uprawiania sportu, a więc na przykład dostęp do boisk sportowych czy siłowni na świeżym powietrzu – obszar ten jako dobry lub bardzo dobry oceniło 36% badanych. Zadowolonych z dostępu do rozrywki (np. poprzez możliwość udziału w wydarzeniach, festynach, koncertach) było 28% badanych, a z dostępu do rekreacji (np. ścieżki spacerowe, rowerowe) – 26%. Najgorzej respondenci ocenili dostęp do kultury (np. zajęcia artystyczne, kino, instytucja kultury) – tylko 21% wskazało ocenę dobrą lub bardzo dobrą. Prawie połowa badanych (48%) oceniła z kolei dostęp do kultury jako zły lub bardzo zły.

W badaniu stwierdzono istotne różnice w ocenie dostępu do form spędzania wolnego czasu pomiędzy mieszkańcami Czerwionki a mieszkańcami Leszczyn w obszarach związanych z dostępem do: sportu, rozrywki i kultury. W każdym z tych trzech aspektów lepsze oceny formułowali mieszkańcy Czerwionki:

- 40% mieszkańców Czerwionki i 32% mieszkańców Leszczyn było zadowolonych (ocena 4 lub 5) z dostępu do możliwości uprawiania sportu;

- 34% mieszkańców Czerwionki i 21% mieszkańców Leszczyn było zadowolonych (ocena 4 lub 5) z dostępu do rozrywki;
- 27% mieszkańców Czerwionki i 15% mieszkańców Leszczyn było zadowolonych (ocena 4 lub 5) z dostępu do kultury.

Rysunek 47 Ocena dostępu do form spędzania wolnego czasu – podział na dzielnice



Opracowanie własne na podstawie ankiet

1.3 Delimitacja i pogłębiona analiza obszaru rewitalizacji

Wydzielenie obszaru rewitalizacji ze zidentyfikowanego obszaru zdegradowanego przeprowadzono w dwóch etapach łączących podejście ilościowe z podejściem jakościowym. W pierwszym etapie dokonano zestawienia danych ilościowych obrazujących rozkład problemów w przestrzeni obszaru zdegradowanego - podobszarów. Głównym źródłem informacji były dane pozyskane z Urzędu Gminy i Miasta Czerwionka-Leszczyny oraz dane znajdujące się w dyspozycji Ośrodka Pomocy Społecznej w Czerwionce-Leszczynach. Dołożono wszelkich starań, aby informacje zostały przyporządkowane do konkretnej przestrzeni. Analizę ilościową przeprowadzono z dokładnością dostosowaną do systemu gromadzenia danych w poszczególnych jednostkach. Większość wykorzystanych danych została przypisana do ulic w obszarze zdegradowanym. Dotyczy to w szczególności danych ilustrujących rozmieszczenie w przestrzeni problemów społecznych – odzwierciedlonych przede wszystkim przez skalę korzystania z różnych instrumentów pomocy społecznej oferowanych przez OPS oraz zjawiska determinujące poziom i poczucie bezpieczeństwa (zjawiska społeczne, przestępczość, stan przestrzeni). Dzięki temu możliwe stało się wskazanie obszarów koncentracji problemów uzasadniających podejmowanie działań rewitalizacyjnych. Obraz wyłaniający się z analizy ilościowej

poddano wstępnej ocenie eksperckiej ze strony pracowników pomocy społecznej. Celem tej oceny było przedyskutowanie tendencji zachodzących w poszczególnych częściach obszaru zdegradowanego – określenie kierunku zmian oraz możliwości aktywizacji mieszkańców dotkniętych problemami w poszczególnych skupiskach zjawisk kryzysowych. Tematem analiz była również skuteczność podejmowanych dotychczas działań nakierowanych na usuwanie problemów społecznych.

W oparciu o zgromadzone informacje opracowano zestawienia graficzne ilustrujące rozmieszczenie w przestrzeni gminy (obszaru zdegradowanego) stref skupienia zjawisk kryzysowych. W oparciu o wykaz zasobów mieszkaniowych w zabudowie wielorodzinnej, w ślad za analizą zjawisk kryzysowych identyfikowanych adresowo naszkicowano granice podobszarów rewitalizacji. Uzyskane w etapie pierwszym wyniki uznano za materiał, który warto zweryfikować o opinie podmiotów lokalnych zainteresowanych sytuacją gminy i planowanym procesem rewitalizacji. W procedurze ostatecznego wyznaczenia obszaru rewitalizacji nastąpiło przejście do etapu drugiego – polegającego na jakościowej analizie problemów. W ramach badań jakościowych zrealizowano:

- interdyscyplinarne warsztaty z udziałem podmiotów reprezentujących różne sektory, w tym także z udziałem mieszkańców i liderów lokalnych z obszaru zdegradowanego;
- warsztaty w dzielnicach problemowych otwarte dla każdego z mieszkańców;
- ankiety identyfikujące problemy, potrzeby i pożądane przedsięwzięcia w obszarze rewitalizacji;
- konsultacje z mieszkańcami i podmiotami działającymi w sferze publicznej.

Główne cele zrealizowanych badań jakościowych objęły:

- ostateczne zdelimitowanie obszaru rewitalizacji (realizowane zwłaszcza w oparciu o warsztaty);
- rozpoznanie jakości przestrzeni oraz wskazanie konkretnych obiektów i terenów, na których należy podjąć przedsięwzięcia rewitalizacyjne;
- stworzenie podstaw dla utrwalania partycypacji i partnerstwa w procesie wdrażania LPR dzięki zainteresowaniu społeczności lokalnej zagadnieniami rewitalizacji, edukacji w tym zakresie, dostosowaniu rozwiązań zawartych w LPR do realnych oczekiwań mieszkańców.

Wyniki badań jakościowych pozwoliły na kompleksową ocenę i weryfikację delimitacji obszaru (podobszarów) rewitalizacji i charakteru potrzeb rewitalizacyjnych. Praca na warsztatach polegała na wykorzystaniu wyników przeprowadzonych analiz ilościowych oraz korygowaniu wstępnie nakreślonych granic obszaru rewitalizacji. Uczestnicy warsztatów korygując zasięg obszarów rewitalizacji kierowali się dwoma głównymi przesłankami (sformułowanymi w trakcie dyskusji warsztatowej):

- własnym rozeznaniem rozmieszczenia problemów będących przesłanką rewitalizacji (według głównych sfer rewitalizacji),
- możliwościami wykorzystania terenów i obiektów, które posłużyć mogłyby do realizacji przedsięwzięć rewitalizacyjnych.

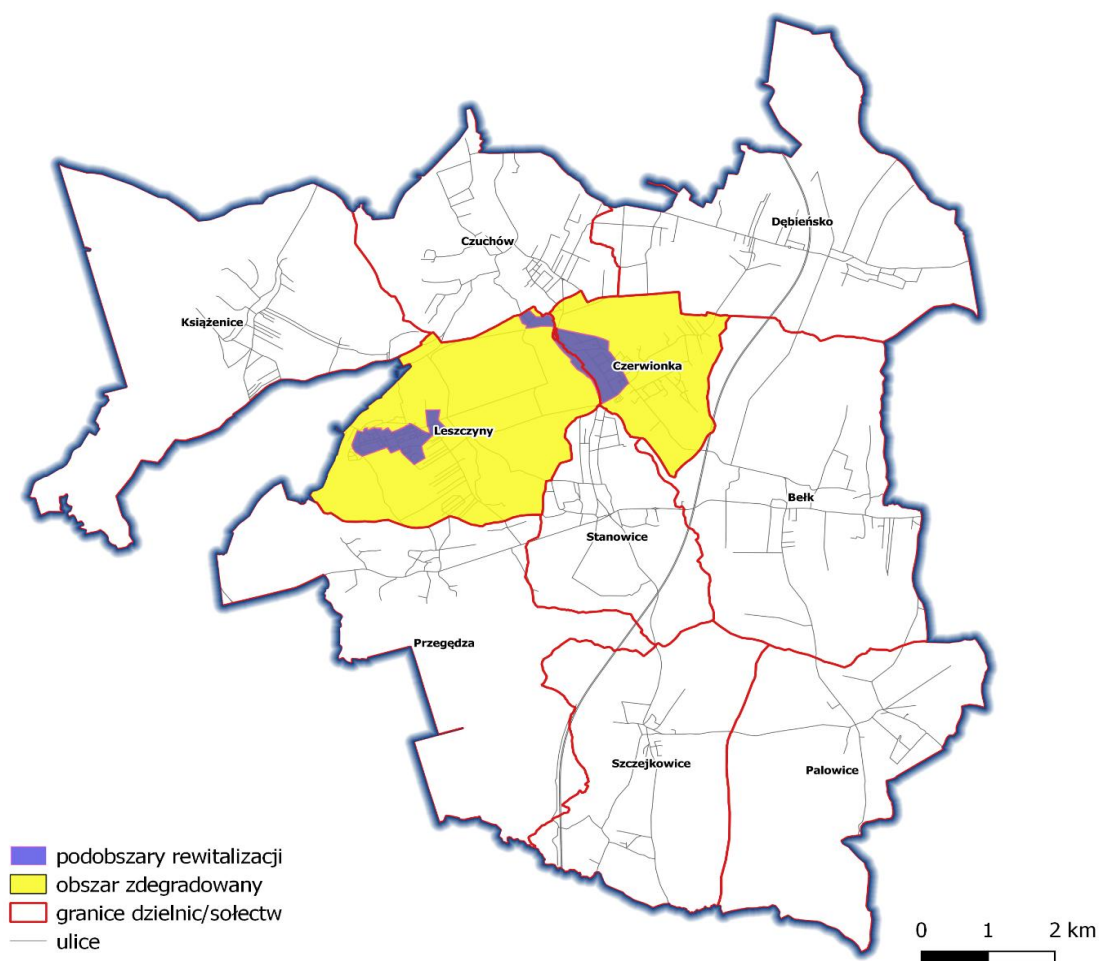
Praca w tej części warsztatów realizowana była na mapach, a uczestnicy zobowiązani byli do uwzględnienia w swoich wnioskach wstępnie nakreślonych obszarów rewitalizacji. Dopuszczalne było zarówno poszerzanie, jak też ograniczanie obszaru rewitalizacji (oczywiście, wraz z podaniem odpowiedniej argumentacji). Dzięki zrealizowaniu cyklu warsztatów wśród mieszkańców oraz cyklu warsztatów wśród menedżerów i liderów lokalnych uzyskano pełnię opinii na temat rozmieszczenia problemów. Mieszkańcy częściej zwracali uwagę na drobne i codzienne dokuczliwości. Warsztaty z menedżerami i liderami lokalnymi przyniosły efekty nacechowane spojrzeniem strategicznym i holistycznym. W kontekście planowania procesu rewitalizacji obydwie optyki można uznać za

konieczne i komplementarne. Wartością warsztatów z menedżerami i liderami lokalnymi okazało się także zintegrowanie różnej wiedzy o problemach. Praca w trakcie tych warsztatów polegała w znaczącej części na dyskusji w interdyscyplinarnych zespołach. Wyniki poszczególnych zespołów zostały „nałożone” na siebie. W efekcie można było nakreślić obszar rewitalizacji uzasadniony zarówno danymi ilościowymi, jak też wiedzą ekspercką i opiniami mieszkańców.

Obszar rewitalizacji zamieszkuje łącznie 11 396 osób, co stanowi prawie 29% mieszkańców całej Gminy i Miasta i zajmuje powierzchnię 127 ha (tj. 1.1% powierzchni ogółem). Obszar rewitalizacji złożony jest z dwóch podobszarów, które określono zgodnie z uwarunkowaniami jako „Czerwionka” i „Leszczyny”. Podobszary te cechuje najwyższy w gminie stopień zagęszczenia mieszkańców.

W toku konsultacji wyznaczono istotne dla przyszłych uczestników procesu rewitalizacji przestrzenie warunkujące ich zdaniem prawidłowe funkcjonowanie podobszarów. Należy zauważyć, iż w znacznej mierze są to tereny przestrzeni publicznych - silnie powiązane funkcjonalnie z wyznaczonym wcześniej na podstawie analizy ilościowej obszarem zdegradowanym.

Rysunek 48. Granice obszaru rewitalizacji - podobszarów rewitalizacji „Czerwionka” i „Leszczyny” określone na podstawie analiz przestrzennych oraz konsultacji społecznych.



Źródło: opracowanie własne na podstawie danych UGiM Czerwionka-Leszczyny.

Tabela 19 Charakterystyka ilościowa podobszarów rewitalizacji

	podobszar rewitalizacji		cała gmina
	Leszczyny	Czerwionka	
liczba mieszkańców ¹⁷	7939	3457	40551
% udział w liczbie mieszkańców ogółem w gminie	20%	9%	100%
powierzchnia obszaru w ha	52,57	74,39	11448,24
% udział w powierzchni ogółem gminy	0,46%	0,65%	100%
koszty (potrzeby) remontu w budynkach wspólnot mieszkaniowych na 100 mieszkańców w zł	60020,15	92297,44	22768,86
koszty (potrzeby) remontu w budynkach komunalnych w zł	27252,80	609167,59	98356,64
saldo zadłużenia mieszkańców budynków komunalnych na 100 mieszkańców w zł	39257,75	44915,19	14399,22
powierzchnia budynków mieszkalnych na 1 mieszkańca	6,86	10,13	21,13
powierzchnia budynków niemieszkalnych na ha	354,26	419,71	57,62
odsetek powierzchni budynków mieszkalnych	10,36	4,71	
odsetek powierzchni budynków niemieszkalnych	3,54	4,2	
gęstość zaludnienia w os/1 ha	151,03	46,47	3,54
liczba osób korzystających z pomocy społecznej z tyt. bezrobocia	363	343	1116
% udział obszaru w ogólnej liczbie korzystających z pomocy z tyt. bezrobocia	32,5%	30,7%	
liczba osób korzystających z pomocy społecznej z tyt. ubóstwa	362	347	1254
% udział obszaru w ogólnej liczbie korzystających z pomocy z tyt. ubóstwa	28,9%	27,7%	
liczba osób korzystających z pomocy społecznej z tyt. alkoholizmu	67	121	365
% udział obszaru w ogólnej liczbie korzystających z pomocy z tyt. alkoholizmu	18,35%	33,15%	
liczba osób korzystających z pomocy społecznej z tyt. niezaradności	68	122	287
% udział obszaru w ogólnej liczbie korzystających z pomocy z tyt. niezaradności	23,7%	42,5%	
liczba osób korzystających z pomocy społecznej z tyt. niepełnosprawności	160	104	491
% udział obszaru w ogólnej liczbie korzystających z pomocy z tyt. niepełnosprawności	32,6%	21,2%	
liczba podmiotów gospodarczych na 100 mieszkańców	4,4	5,9	6,0

dane dot. mieszkańców za 2016 rok

liczba mieszkańców - liczba osób zameldowanych na pobyt stały,

liczba osób korzystających wg poszczególnych powodów przyznania pomocy określona wg liczby osób w rodzinie

powierzchnia budynków - obszar zajmowany przez budynek w przestrzeni

Źródło: opracowanie własne na podstawie danych UGiM Czerwionka-Leszczyny

Podobszar rewitalizacji „Czerwionka”.

Podobszar rewitalizacji „Czerwionka” położony jest w centralnej części dzielnicy miejskiej Czerwionka. Zajmuje on powierzchnię ok. 74 ha.

W podobszarze występują zróżnicowane formy zabudowy mieszkaniowej. W strefie północno-wschodniej, pomiędzy ulicami 3 Maja, Furgoła i układem torowym dominuje zabudowa

¹⁷ za 2016 rok liczba mieszkańców - liczba osób zameldowanych na pobyt stały

jednorodzinna, z dwoma budynkami wielorodzinnymi, klatkowymi. W strefie tej występuje również zabudowa wielorodzinna z usługami jako ulicowa oraz zespół wielorodzinny postmodernistyczny w rejonie ronda – silnie akcentujący ten fragment miasta. Ponadto pojawiają się budynki usługowe oraz pojedyncze obiekty administracji. W strefie północno zachodniej ograniczonej ul. 3-Maja oraz układem torowym kopalni, oś kompozycyjną stanowi zespół zabytkowej zabudowy kolonii robotniczej równoległy do ul. Kościuszki oraz zlokalizowane przy ul. 3 Maja obiekty sportu, kultury i edukacji oraz handlu stanowiące powierzchniowo dominującą część układu. W części północnej podobszaru występuje zgrupowanie garaży. Zasadniczy zespół zabudowy zlokalizowany jest w części południowo-zachodniej terenu. Można go podzielić na fragment związany ze zbiornikiem równoległym do rzeki Bierawki oraz tereny mieszkaniowe pomiędzy zbiornikiem, a ul. 3 Maja oraz ul. Furgoła (od południowego wschodu). Podobszar ten nie jest jednorodny mimo, iż dominującą część stanowi zespół budynków zabytkowych – kolonii robotniczej przy ulicach Wolności, Hallera, Kombatantów i Słowackiego, Mickiewicza (do ul. Szkolnej). Zespół ten stanowi wyjątkowy w skali regionu zabytek tak architektury, jak i urbanistyki. Charakterystyczną cechą tego fragmentu podobszaru rewitalizacji jest obrzeżna wobec zespołu historycznego zabudowa wielorodzinna, głównie galeriowa, o wysokości 4-5 kondygnacji. Usługi zlokalizowane są głównie wzdłuż ulicy 3 Maja oraz usługi edukacji pomiędzy ulicą Szkolną /Słowackiego i Wolności (w centralnej części układu zabytkowego). W części północnej znajdują się tereny sportowe (stadion) oraz sklep sieciowy. Część wschodnią charakteryzuje nieuporządkowany zespół zabudowy przy ul. Rynek. Brak jest jakiegokolwiek odniesienia przestrzennego do funkcji i układu sugerowanej nazwą. W zakresie niedostatków układu wymienić można:

- niską jakość zabudowy z drugiej połowy XX w.;
- niską jakość przestrzeni publicznych/półpublicznych (czasem określanych w literaturze jako społecznych) z drugiej połowy XX w., w bezpośrednim ich otoczeniu, mającą ścisły związek z kształtowaniem obsługi komunikacyjnej budynków;
- niską jakość przestrzeni publicznych/półpublicznych z XIX w,
- niską jakość zieleni w strefie północnej (przy torach);
- niską jakość infrastruktury technicznej, w tym dróg , w części północnej terenu opracowania;
- nieuporządkowany układ przestrzenny w części północno-wschodniej;
- brak przestrzeni publicznej o charakterze placowym mimo położenia w bezpośrednim sąsiedztwie faktycznego centrum miasta (związane z dezagregacją usług ogólnomiejskich).

Dla podobszaru rewitalizacji „Czerwionka ” głównym zespołem zabudowy wokół, którego ogniskują się problemy jest zespół historycznej zabudowy wielorodzinnej obejmujący zabudowę kolonii robotniczej oraz budynki wielorodzinne w otoczeniu.

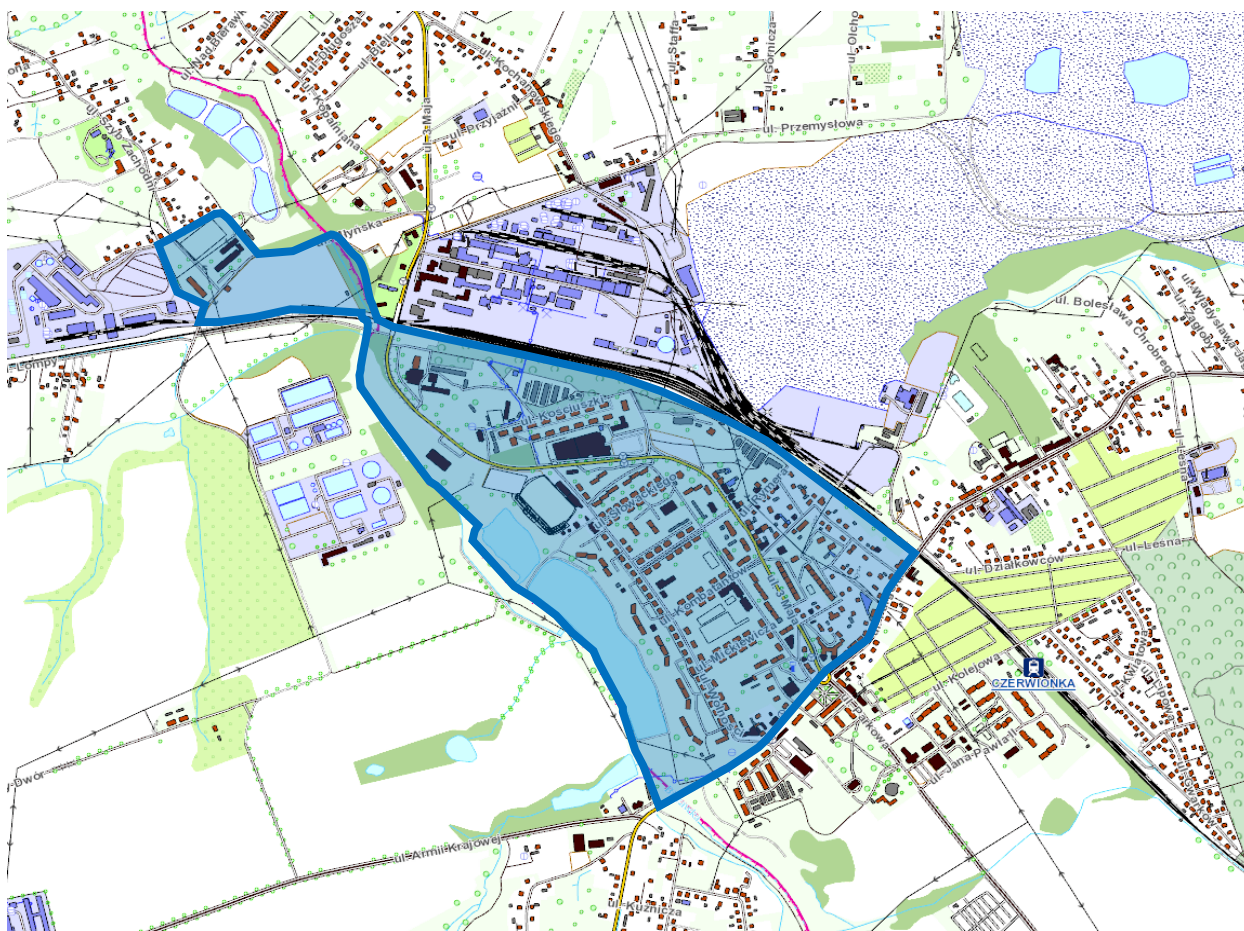
Istotnym wyzwaniem jest przeciwdziałanie sytuacji, w której osiedle stanie się pozbawionym życia i aktywności „skansenem” urbanistyczno-architektonicznym. Trwają prace w zakresie dostosowania budynków familoków do zmieniających się potrzeb mieszkańców, możliwości pozyskiwania środków zewnętrznych na konieczne inwestycje, o krótko- i długofalowych celach promocji tego unikalnego w skali gminy, regionu i kraju miejsca, roli kultury w rewitalizacji, oraz konieczności pobudzania i wspierania w początkowej fazie aktywności oddolnej.

Różne instytucje i organizacje wykonały już szereg działań na rzecz aktywizacji społecznej i zawodowej mieszkańców. Wyjście z kryzysu jaki dotknął społeczność lokalną po zamknięciu kopalni musi się odbywać stopniowo i będzie trwało wiele lat. Pierwsze kroki w aktywizacji społecznej mieszkańców zostały już wykonane. W 2014 roku realizowano projekt „Odnowa naszej miejscowości dzięki lokalnej aktywności” (projekt partnerski OPS, ZHP, CRIS) powstawały grupy animacyjne składające się z osób zagrożonych wykluczeniem społecznym, które realizowały mikroprojekty na rzecz społeczności lokalnej. Aktualnie podejmuje się projekty także z zakresu aktywizacji kulturalnej „Inicjatywy na Familokach”.

W ramach rewitalizacji Zabytkowego Osiedla Patronackiego Kopalni „Dębieńsko” powstało Centrum Informacji Turystycznej, które służy także jako miejsce zgłębiania wiedzy na temat potrzeb lokalnej społeczności. Organizowane w CIT warsztaty, m.in. z zakresu rękodzieła przyciągają coraz więcej nowych osób, które do tej pory nie uczestniczyły aktywnie w życiu kulturalnym gminy. CIT jest sercem aktywności “Familoków”, inicjatywy podkreślającej rodowód historyczny i kulturalny. Zamierzamy wspierać aktywności mieszkańców, którzy są pokoleniowo związani z środowiskiem górniczym, a którzy to najpełniej nawiązują do kultury i tradycji śląskich. Na terenie Zabytkowego Osiedla Patronackiego funkcjonuje również Warsztat Terapii Zajęciowej z bardzo twórczą pracownią artystyczną. Niestety, zauważamy że działalność artystyczna osób z niepełnosprawnościami nie jest widoczna i doceniana w społeczności lokalnej, oferta jest skierowana do wewnątrz dla innych osób niepełnosprawnych i rodziców. Istnieje tu szerokie pole do działań promocyjnych, informacyjnych, a także edukacyjnych nt. twórczości ON wśród mieszkańców. Potrzebna jest tu również praca z organizacjami i instytucjami zajmującymi się ON by wesprzeć ich w otwarciu się na mieszkańców.

Kolejną ważną kwestią jest historyczny klimat Osiedla, poczucie lokalnego patriotyzmu, postępowanie się gwarą śląską przez wielu mieszkańców, kultywowanie dawnych obyczajów. Dzięki temu, że w obszarze "Familonów" działa również Centrum Organizacji Pozarządowych i Aktywności Społecznej, które jest siedzibą wielu organizacji pozarządowych można w prosty sposób zaangażować ich członków do działania.

Rysunek 49. Granice podobszaru rewitalizacji „Czerwionka”



Źródło: opracowanie własne na podstawie danych UGiM Czerwionka-Leszczyny.

Tabela poniżej określa zasadnicze, zdaniem interesariuszy, dla powodzenia procesu rewitalizacji przestrzenie i obiekty.

Tabela 20 Obiekty występujące na terenie podobszaru „Czerwionka”

Lp.	Typ terenów i obiektów	Konkretne tereny i obiekty
1	Wizerunkowe przestrzenie publiczne – place, ulice handlowe, pasáže, targowiska	<ul style="list-style-type: none"> ▪ przestrzeń tzw. „Rynku” obejmująca teren po rozbiórce stacji CPN wraz z przyległymi odcinkami ulic oraz obszar byłej restauracji „Skarbek”; ▪ przestrzeń osiedla familoki z placem rekreacyjnym ▪ targowisko, ▪ teren na całej długości PKP od Czerwionki do Domu Górnika 1 i 2, ▪ al. św. Barbary, ▪ ul. 3-go Maja, ▪ Stara Kolonia, ▪ deptak przy zbiorniku Tama
2	Kolonie robotnicze, „stare” osiedla mieszkaniowe, przestrzenie publiczne/wspólne na osiedlach, podwórka	<ul style="list-style-type: none"> ▪ osiedle Stara Kolonia, podwórka Starej Kolonii ul. Kościuszki / Głowackiego, ▪ familoki przy ul. Wolności, Szkolna, Hallera, Mickiewicza, Kombatantów, Słowackiego ▪ teren wokół Biblioteki Publicznej,
3	Blokowiska (osiedla z „wielkiej płyty”), osiedla socjalne	<ul style="list-style-type: none"> ▪ otoczenie budynków galeriowych przy ul. 3 Maja 17 a, b, c ▪ osiedle „nad Tamą”, ▪ hotel robotniczy, ▪ Szyb Zachodni 1, ▪ ul. Wolności, ▪ 3 Maja, ▪ osiedle SM Karlik,
4	Przestrzenie publiczne/wspólne na osiedlach, podwórka, miejsca spotkań mieszkańców	<ul style="list-style-type: none"> ▪ rynek, ▪ plac u zbiegu ul. Hallera i Szkolnej, ▪ pas zieleni przy ul. Szkolnej, przy ul. 3 Maja, ▪ teren za starym MOK, ▪ Stara Kolonia, ▪ park przy al. św. Barbary i Parkowej, ▪ Ratusz,
5	Tereny/obiekty dziedzictwa kulturowego, obiekty sakralne (kościół, kaplice, cmentarze)	<ul style="list-style-type: none"> ▪ budynek zameczku przy al. św. Barbary, ▪ park przy ul. Furgoła wraz z zapleczem, ▪ kościół ewangelicki ul 3 Maja, ▪ osiedle patronackie kopalni Dębieńsko - familoki
6	Tereny i obiekty przemysłowe	<ul style="list-style-type: none"> ▪ plac składowy drewna przy ul. Młyńskiej, ▪ budynek dawnego hotelu robotniczego przy ul. Młyńskiej; Dom Górnika 1 i 2 przy ul. Młyńskiej, ▪ budynek przy Szybie Zachodnim 1, ▪ osiedle patronackie kopalni Dębieńsko, ▪ okolice przejazdu kolejowego przy ul. Furgoła, ▪ Stara Cegielnia, ▪ zajezdnia przy Kopalni Węgla Kamiennego „Dębieńsko”, ▪ teren po CPN,
7	Infrastruktura edukacyjna, kulturalna	<ul style="list-style-type: none"> ▪ MOK, ▪ Centrum Kulturalno-Edukacyjne, ▪ park Furgoła, ▪ Bibliotek Publiczna wraz z otoczeniem, ▪ hala przy ul. 3 Maja, ▪ przedszkole nr 6 w Czerwionce,

		<ul style="list-style-type: none"> ▪ ZS nr 3,
8	Infrastruktura sportowa i rekreacyjna	<ul style="list-style-type: none"> ▪ klub i stadion KS 23 Górnik Czerwionka, ▪ zbiornik Tama; tereny o potencjale rekreacyjnym wokół Tamy w połączeniu z terenem osiedla po byłym PGR, ▪ kryta pływalnia, ▪ korty tenisowe, ▪ tereny wzdłuż Bierawki.
9	Przystanki komunikacji publicznej, dworce	<ul style="list-style-type: none"> ▪ dworzec PKP – Czerwionka i Dębieńsko, ▪ dawny dworzec autobusowy naprzeciw byłej KWK Dębieńsko, ▪ infrastruktura związana z komunikacją, ▪ wymagające unowocześnienia przystanki autobusowe,
10	Tereny dziedzictwa przyrodniczego, parki, zieleń miejska	<ul style="list-style-type: none"> ▪ park Furgoła, ▪ park przy zamczku (al. św. Barbary / ul. Parkowa), ▪ teren wokół zbiornika Tama, ▪ osiedle robotnicze – familoki.
11	Inne	<ul style="list-style-type: none"> ▪ teren pomiędzy garażami przy ul Rymera a halą targową, ▪ niezagospodarowana część budynku CKE, ▪ ośrodek zdrowia, ▪ pawilony gospodarcze – PSS Społem, Rynek, Skarbek,

Źródło: opracowanie własne

W wyniku konsultacji określono podobszar rewitalizacji oraz tereny z nim związane z fragmentami obejmującymi zabudowę wielorodzinną wraz z przyległym do nich parkiem i zabytkowym budynkiem, terenami rekreacji warunkującymi racjonalne zagospodarowanie otoczenia „Zbiornika Tama” od strony południowo-zachodniej, terenami usług i zieleni po północnej stronie układu torowego, terenami zieleni i rekreacji – Park Furgoła oraz rejon stacji kolejowej Czerwionka.

Podobszar rewitalizacji „Leszczyny”

Podobszar rewitalizacji „Leszczyny” położony jest w centralnej części dzielnicy. Zajmuje on powierzchnię ok. 52 ha.

Na terenie dominują obiekty mieszkaniowe wielorodzinne w zabudowie klatkowej z drugiej połowy XX w. Z kolei w części wschodniej występuje starsza zabudowa (lata 1950/60). Mimo, iż nie stanowi zespołu zabytkowego jest odzwierciedleniem zasad zabudowy socrealistycznej w fazie schyłkowej okresu. Łącznie zespół zabudowy stanowi zestaw dwóch jednostek strukturalnych z typowym rozmieszczeniem usług oświaty oraz położonymi bezpośrednio poza jego granicami terenami sportu i rekreacji (boisko, park, ogrody działkowe). W częściach północnej i południowej niewielkie zgrupowania zabudowy jednorodzinnej. Od południa podobszar zamyka ciek wodny. Zabudowa handlowo-usługowa w układzie obiektów wolnostojących rozmieszczonych równomiernie, oraz w parterach budynków mieszkalnych – głównie w części wschodniej.

W zakresie niedostatków układu wymienić można:

- niską jakość przestrzeni publicznych/półpublicznych (czasem określanych w literaturze jako społecznych) z drugiej połowy XX w., mającą ścisły związek z kształtowaniem obsługi komunikacyjnej budynków;
- niską jakość zieleni w strefie przyległej od zachodu (przy torach);
- brak przestrzeni publicznej o charakterze placowym mimo znaczącej wielkości zespołu mieszkaniowego.

Dla podobszaru rewitalizacji „Leszczyny” głównym zespołem zabudowy, wokół którego ogniskują się problemy jest zespół wielorodzinnej zabudowy administrowanej przez spółdzielnię mieszkaniową „Karlik” oraz Zakład Gospodarki Mieszkaniowej.

Jednym z istotnych elementów przestrzeni i funkcji społecznych podobszaru jest teren zabytkowego Zameczku wraz z otoczeniem. Przedmiotowy obiekt wraz z terenem wg planu miejscowego znajduje się na terenach usług publicznych o symbolu planu ZUP-I (dla terenu między ul. Ks. Pojdy a ul. Polną) i terenach przewietrzania obejmujących doliny cieków układu fizjograficznego miasta i gminy o symbolu planu E2. Teren charakteryzuje się zróżnicowanym ukształtowaniem ze spadkiem od budynku zameczku w kierunku północnym, a także znacznym spadkiem ze skarpą sztucznie ukształtowaną wzdłuż cieku wodnego od strony zachodniej i skarpą zadrzewioną od strony wschodniej.

Teren w zakresie opracowania za ulicą Polną jest częściowo zabudowany garażami, pokryty roślinnością wysoką i niską; zakończony od północy skarpą, za którą znajduje się staw.

Opinia geotechniczna z rozpoznania warunków gruntowo-wodnych wskazuje, że część gruntu wymaga wymiany.

Budynek zameczku zlokalizowany jest w parku, otoczony dużą ilością drzew. Całość terenu za budynkiem została podzielona już pierwotnie tzw. aleją robiniową, która łączyła budynek zameczku z obiektem położonym nieco dalej. Obecnie jest to droga gruntowa, która stanowi przejazd pomiędzy ulicą Polną a ulicą Ks. Pojdy i jako dojazd do budynku. W przedmiotowym projekcie będzie tworzyła główną oś kompozycyjną.

Obiekt wykonany w tradycyjnej technologii, murowany z cegły, o potynkowanych elewacjach, na kamiennym cokole z prostokątnych bloków piaskowca z detalem wykonanym w tynku i sztucznym kamieniu. Architektura budynku stylowo nawiązująca do włoskich willi renesansowych. Budynek dwukondygnacyjny, w całości podpiwniczony, z nieużytkowym poddaszem i czterokondygnacyjną wieżą w narożu. Całość obiektu nakryta wielospadkowymi dachami o niewielkim kącie nachylenia połaci.

Pałacyk założony na planie prostokąta, z prostokątnymi ryzalitami od północnej i południowej strony. Wejście do obiektu od wschodniej strony zaakcentowane portalem ze sztucznego kamienia. Od południowo-wschodniej strony wtórna dobudówka z dodatkowym wejściem.

Obecnie w budynku mieści się siedziba Placówki Wsparcia Dziennego przy Ośrodku Pomocy Społecznej w Czerwionce-Leszczynach i miejska biblioteka. Wnętrze budynku choć naruszone przez wtórne podziały jest zadbane. Najwyższą część budynku stanowi wieża, która mieści pomieszczenie biurowe, użytkowane czasowo. Budynek nie jest dostępny dla osób niepełnosprawnych. Zajęcia dla dzieci i dorosłych prowadzone są na parterze i piętrze budynku. Piwnice stanowią część gospodarczą. Na parterze obecnie funkcjonuje również biblioteka publiczna.

Placówka Wsparcia Dziennego w celu wsparcia rodziny prowadzone są w formie opiekuńczej i zapewniają dziecku w szczególności:

- opiekę i wychowanie,
- pomoc w nauce,
- organizację czasu wolnego, zabawę i zajęcia sportowe, oraz rozwój zainteresowań i prowadzenie zajęć tematycznych,
- pomoc w sytuacjach kryzysowych np. szkolnych, rodzinnych, rówieśniczych i osobistych dziecka i jego rodziny,
- formowanie postaw społecznie pożądanych i pomoc w prawidłowym rozwoju ich osobowości, nabywanie różnych umiejętności społecznych, koniecznych do samodzielnego funkcjonowania w dorosłym życiu,
- kształtowanie prawidłowych kontaktów dziecka z rodziną i środowiskiem,
- pomoc socjalną poprzez zapewnienie wychowankom jednego posiłku.

Uczestnikami zajęć w większości również są dzieci z rodzin objętych pomocą społeczną. Placówka ta prowadzona jest przez Ośrodek Pomocy Społecznej w Czerwionce-Leszczynach. Ponadto w ramach placówki funkcjonuje Klub Młodzieżowy, skupiający młodzież w wieku gimnazjalnym i ponadgimnazjalnym.

Zarówno obiekt jak i otoczenie wymaga podjęcia działań dostosowujących do jakości umożliwiającej zwiększenie aktywizacji społeczno-gospodarczej mieszkańców. Przedmiotem projektu związanego z tym terenem i obiektem jest zagospodarowanie terenu obejmujące budynek zameczku z otaczającym parkiem, a także tereny przylegające leżące w kierunku ul. Polnej i część terenu od ul. Polnej do stawu.

Zarówno budynek jak i cały teren jest objęty ochroną Konserwatora Zabytków, wpisany jest do rejestru zabytków. Otoczenie parku dworskiego (część folwarczna) wymaga nawiązania zarówno w formie jak i wykorzystanym materiale do terenu wpisanego do rejestru zabytków. Koniecznym jest uwzględnienie historycznej formy terenu, kształtowanej w sposób naturalistyczny oraz utrzymanie sieci wodnej powiązanej kompozycyjnie z obszarem parkowym. W ramach projektu przewiduje się m.in. dostosowanie budynku do osób niepełnosprawnych nowy podział i zagospodarowanie przestrzeni w budynku Zameczku, rekonstrukcja zabytkowego tarasu przy Zameczku oraz kompleksowe zagospodarowanie parku przy zameczku celem stworzenia miejsca realizacji projektów aktywizujących społeczność lokalną.

Rysunek 50. Granice podobszaru rewitalizacji „Leszczyny”



Źródło: opracowanie własne na podstawie danych UGiM Czerwionka-Leszczyny.

Tabela poniżej określa, zdaniem interesariuszy, zasadnicze dla powodzenia procesu rewitalizacji przestrzenie i obiekty.

Tabela 21 Obiekty występujące na terenie podobszaru „Leszczyny”

Lp.	Typ terenów i obiektów	Konkretne tereny i obiekty
1	Wizerunkowe przestrzenie publiczne – place, ulice handlowe, pasáže, targowiska	<ul style="list-style-type: none"> ▪ park przy ulicy Sportowej, ▪ Plac Matejki z ul. Morcinka z targowiskiem; targowisko, ▪ Plac pomiędzy ulica Dworcową a terenem PKP, ▪ ul. Ligonja, ▪ ul. Broniewskiego, ▪ ul. Mostowa, ▪ ul. Dworcowa,
2	Kolonie robotnicze, „stare” osiedla mieszkaniowe, przestrzenie publiczne/wspólne na osiedlach, podwórka	<ul style="list-style-type: none"> ▪ przestrzenie wspólne na osiedlach, ▪ ul Rybnicka, ▪ ul. Ligonja, ▪ ul. Sienkiewicza, ▪ ul. Ogrodowa, ▪ ul. Orzeszkowej, ▪ ul. Reymonta, ▪ ul. Krótka,

		<ul style="list-style-type: none"> ▪ ul. Sportowa, ▪ ul. Żeromskiego, ▪ ul. Jagiellońska, ▪ ul. Dworcowa, ▪ ul. Konopnickiej,
3	Blokowiska (osiedla z „wielkiej płyty”), osiedla socjalne	<ul style="list-style-type: none"> ▪ osiedle Południe (potocznie „Manhattan”), ▪ ul. Broniewskiego i Sportowa, ▪ ul. Polna, ▪ ul. ks. Pojdy – Dom Matki z Dzieckiem,
4	Przestrzenie publiczne/wspólne na osiedlach, podwórka, miejsca spotkań mieszkańców	<ul style="list-style-type: none"> ▪ przestrzenie wspólne dla mieszkańców, ▪ przestrzeń naprzeciw gimnazjum nr 2, ▪ pl. Matejki, ▪ pl. Kopernika, ▪ ul. Dunikowskiego, ▪ ul. Wyszyńskiego, ▪ ul. Dworcowa, ▪ klub osiedlowy „Krokus” ,
5	Tereny/obiekty dziedzictwa kulturowego, obiekty sakralne (kościół, kaplice, cmentarze)	<ul style="list-style-type: none"> ▪ Pomnik Ofiar Hitleryzmu ▪ Zameczek z otoczeniem
6	Tereny i obiekty przemysłowe	
7	Infrastruktura edukacyjna, kulturalna	<ul style="list-style-type: none"> ▪ przedszkole nr 11 i nr 3, wraz z towarzyszącą infrastrukturą, ▪ Dom Kultury Ligonja, ▪ plac przy gimnazjum nr 2,
8	Infrastruktura sportowa i rekreacyjna	<ul style="list-style-type: none"> ▪ park przy ulicy Sportowej ▪ stadion „Piasta Leszczyny”, ▪ obiekt sportowy przy gimnazjum nr 2, ▪ infrastruktura sportowa przy SP nr 3, ▪ infrastruktura sportowa przy osiedlu „Manhattan”, ▪ przestrzeń rekreacyjna przy stawie ul. Polna,
9	Przystanki komunikacji publicznej, dworce	<ul style="list-style-type: none"> ▪ dworzec PKP ▪ przystanki autobusowe
10	Tereny dziedzictwa przyrodniczego, parki, zieleń miejska	<ul style="list-style-type: none"> ▪ park przy ulicy Sportowej, ▪ park przy zameczku w Leszczynach wpisany do rejestru zabytków, ▪ Plac Matejki, ▪ osiedle „Manhattan”,
11	Inne	<ul style="list-style-type: none"> ▪ przestrzeń między ul. Piekarniczą i ks. Pojdy, ▪ teren pompowni,

Źródło: opracowanie własne

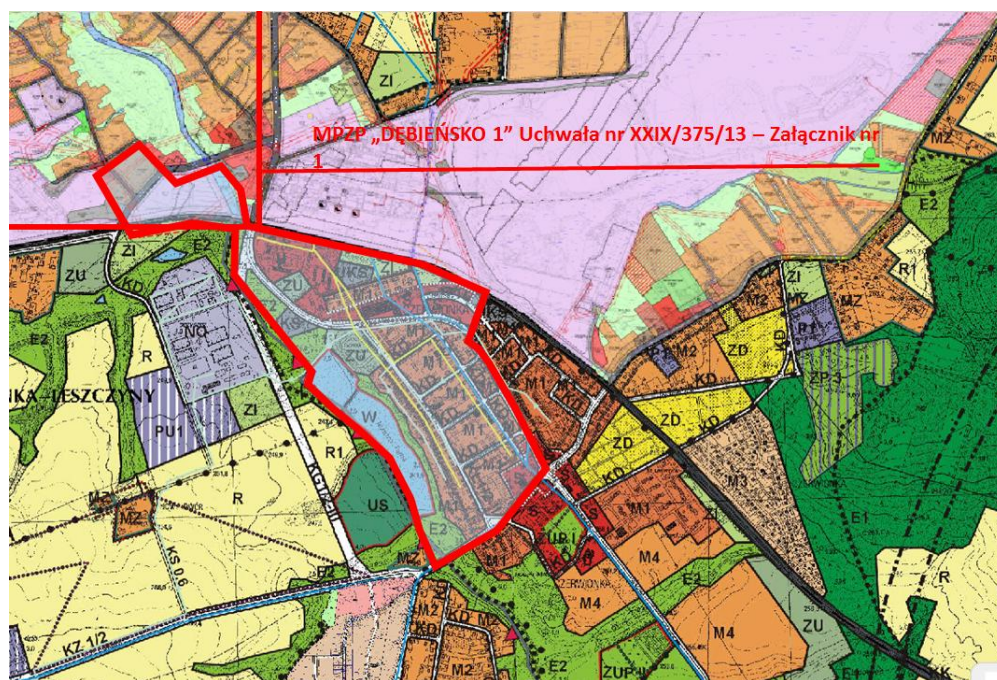
Obszar rewitalizacji (podobszary) w Planie Zagospodarowania Przestrzennego

Dla podobszarów wskazanych do rewitalizacji zostały uchwalone dwa plany zagospodarowania przestrzennego w roku 2002¹⁸ oraz w 2013¹⁹. Fragmenty rysunków planów zamieszczono poniżej.

Podobszar rewitalizacji „Czerwionka” obejmuje swym zasięgiem następujące przeznaczenia/ustalenia dla terenów:

- 1) tereny zabudowy mieszkaniowej wraz z usługami ją obsługującymi oznaczone na rysunku planu symbolami: M1, MZ,
- 2) tereny usługowe oznaczone na rysunku planu symbolami: U, S, US,
- 3) tereny ekosystemu miasta oznaczone na rysunku planu symbolami: E2, ZU, ZD, ZI W,
- 4) tereny urządzeń i tras komunikacyjnych oznaczonych na rysunku planu symbolami: KG1/2-III, KZ1/2, KD, KK, UKS,
- 5) ciągi infrastruktury technicznej w tym trasy rowerowe.

Rysunek 51. Granice podobszaru rewitalizacji „Czerwionka” na tle rysunku MPZP.



Źródło: opracowanie własne na podstawie danych UGiM Czerwionka-Leszczyny.

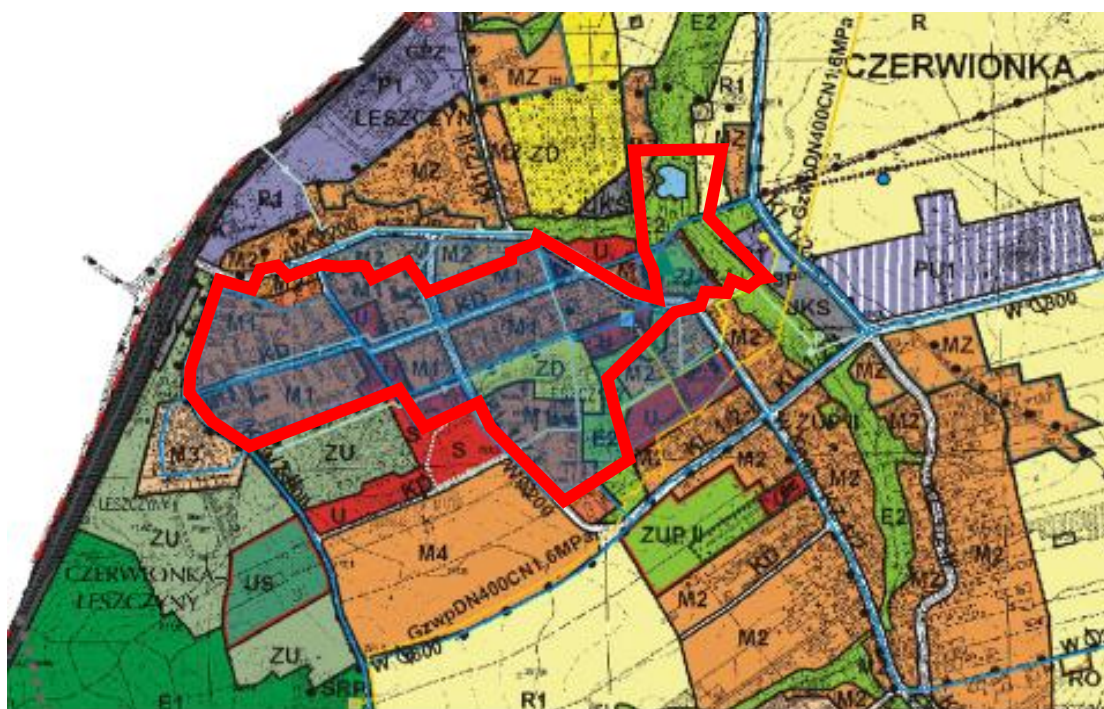
Podobszar rewitalizacji „Leszczyny” obejmuje swym zasięgiem następujące przeznaczenia/ustalenia dla terenów:

¹⁸ UCHWAŁA Nr IX/78/2002 RADY MIEJSKIEJ W CZERWIONCE – LESZCZYNACH Z DNIA 26 września 2002r. w sprawie miejscowego planu zagospodarowania przestrzennego Gminy i Miasta Czerwionka – Leszczyny.

¹⁹ Uchwała nr XXIX/375/13 Rady Miejskiej w Czerwionce-Leszczynach z dnia 22 lutego 2013 roku w sprawie MPZP dla części terenu górniczego "Dębieńsko 1" w obszarze obejmującym fragmenty dzielnic Czuchów, Czerwionka oraz Dębieńsko

1. tereny zabudowy mieszkaniowej wraz z usługami ją obsługującymi oznaczone na rysunku planu symbolami: M1, M2,
2. tereny usługowe oznaczone na rysunku planu symbolami: U, S,
3. tereny ekosystemu miasta oznaczone na rysunku planu symbolami: E2, ZD, ZP1,
4. tereny urzędzeń i tras komunikacyjnych oznaczonych na rysunku planu symbolami: KZ1/2, KL1/2-I, KL1/2-II, KD,
5. ciągi infrastruktury technicznej oznaczone na rysunku planu w tym ścieżki rowerowe.

Rysunek 52. Granice podobszaru rewitalizacji „Leszczyny” na tle rysunku MPZP.

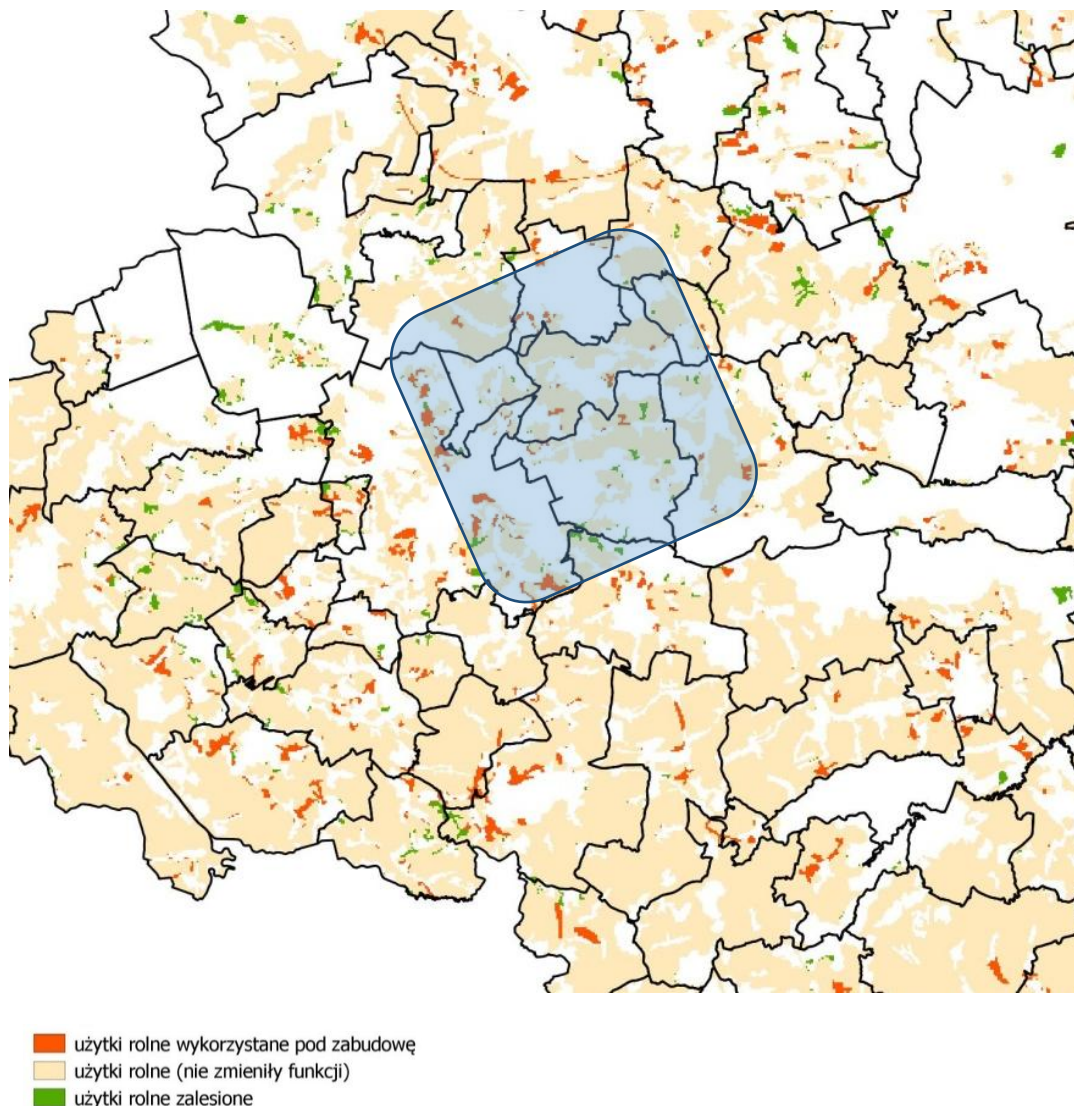


Źródło: opracowanie własne na podstawie danych UGiM Czerwionka-Leszczyny.

Depopulacja i suburbanizacja miast – w tym negatywny wpływ na efektywność wykorzystania zasobów, zrównoważony rozwój i finanse samorządów; rola rewitalizacji

W oparciu o dostępne dane stanu użytkowania terenów można zauważyć mniejszą presję inwestycyjną na tereny rolnicze w podobszarze Czerwionki-Leszczyny niż w gminach sąsiednich.

Rysunek 53. Zmiany pokrycia terenu w subregionie zachodnim za lata 2000-2006 .



Źródło: „Kierunki zmian presji inwestycyjnej na tereny rolnicze Województwa Śląskiego wraz z analizą dokumentów strategicznych” Część II: „Analiza kierunków zmian oraz prognoza do roku 2030”, Katowice, 22 czerwca 2014r opracowanie: Port- Tadeusz Kmieć.

Prognoza zmian – utraty funkcji rolniczej wskazuje na relatywnie niższe w stosunku do gmin otaczających prawdopodobieństwo utraty funkcji rolniczej na skutek presji inwestycyjnej z uwagi na położenie graniczne Czerwionki-Leszczyn w stosunku do Metropolii Górnośląskiej i Aglomeracji Rybnickiej. Prawdopodobieństwo całkowitej utraty funkcji rolniczych w obszarze gminy wiejskiej Czerwionka-Leszczyny należy do wysokich na tle województwa śląskiego (25%). Należy jednak zauważyć, iż jest ono średnie (7%) jeśli uwzględnić presję inwestycyjną. W gminie miejskiej prawdopodobieństwo całkowitej utraty funkcji rolniczych należy do relatywnie niższych (23%) na tle województwa śląskiego lecz wynika ono prawie w całości z presji inwestycyjnej. Tym samym Gmina

mimo, iż zakwalifikowana jest do grupy gmin o ograniczonej konieczności ochrony terenów rolniczych w opracowaniach strategicznych, to jednak nosi cechy podwyższonej presji inwestycyjnej na tereny rolnicze, a więc narażona jest na presję inwestycyjną wynikającą z procesów suburbanizacyjnych w subregionie zachodnim województwa śląskiego.

Zasoby mieszkaniowe

Zasoby mieszkaniowe gminy stanowią w dominującej części zasób prywatny. Natomiast w obszarach skoncentrowanej zabudowy wielorodzinnej i postulowanym do rewitalizacji są to zasoby we władaniu gminy oraz spółdzielcze. Mimo wysokiej jakości infrastruktury technicznej i wyposażenia mieszkań nie są one postrzegane jako lokalizacje prestiżowe.

1.3.1 Analiza SWOT dla obszaru rewitalizacji

Analiza SWOT została opracowana w oparciu o przeprowadzone analizy statystyczne, wyniki przeprowadzonych konsultacji społecznych, warsztaty z przedstawicielami środowisk lokalnych oraz ankiety prowadzone wśród mieszkańców dzielnic w podobszarach rewitalizacji.

Tabela 22 Analiza SWOT dla podobszaru rewitalizacji „Czerwionka” - synteza analiz ilościowych oraz partycypacji społecznej – ankiet, spotkań konsultacyjnych oraz warsztatów

SIŁY	SŁABOŚCI
<ul style="list-style-type: none">• Wysoka wartość historyczna i kulturowa zasobu gminnego.• Zwartość układu przestrzennego zasobu gminnego i spółdzielczego.• Wysoki poziom tożsamości lokalnej i przywiązanie do miejsca zamieszkania.• Bliskość przystanku kolejowego prowadzącego ruch między aglomeracjami.	<ul style="list-style-type: none">• Zadłużenie użytkowników lokali zasobów gminnych.• Brak miejsc do spędzania wolnego czasu, rekreacji i uprawiania sportu.• Duże obciążenie układu komunikacyjnego wpływające na jego stan.• Brak miejsc parkingowych.• Niska jakość przestrzeni publicznych wynikająca z dewastacji.• Brak dbałości o jakość przestrzeni publicznych.• Narastające rozwarstwienie społeczne.• Brak nowych zasobów mieszkaniowych.• Starzenie się społeczeństwa w obszarze.• Wysoki poziom przestępczości i zakłócania ładu publicznego.• Słaba komunikacja.• Wysoki poziom bezrobocia.• Ubożenie mieszkańców.• Niska świadomość ekologiczna – spalanie śmieci w piecach.

	<ul style="list-style-type: none"> • Brak chodników i oświetlenia traktów pieszych.
SZANSE	ZAGROŻENIA
<ul style="list-style-type: none"> • Bliskość i silne powiązania z dynamicznymi ośrodkami rozwoju: Aglomeracją Rybnicką i Metropolią Górnośląską. • Konsekwencja w realizacji lokalnej polityki rozwoju. 	<ul style="list-style-type: none"> • Ograniczone środki finansowe na realizację działań modernizacyjnych. • Ograniczenie aktywności społecznej i zawodowej w związku z restrukturyzacją sektora wydobywczego. • Narastanie rozwarstwienia społecznego.

Tabela 23 Analiza SWOT dla podobszaru rewitalizacji „Leszczyny” - synteza analiz ilościowych oraz partycypacji społecznej – ankiet, spotkań konsultacyjnych oraz warsztatów

SIŁY	SŁABOŚCI
<ul style="list-style-type: none"> • Wysoka wartość historyczna i kulturowa zasobu gminnego. • Zwartość układu przestrzennego zasobu gminnego i spółdzielczego. • Bliskość przystanku kolejowego prowadzącego ruch między aglomeracjami. 	<ul style="list-style-type: none"> • Zadłużenie użytkowników lokali zasobów gminnych. • Niewystarczający zasób mieszkań komunalnych. • Wysoki poziom bezrobocia. • Ubożenie mieszkańców. • Wysoki poziom przestępczości i zakłócanie ładu publicznego. • Niedobór podmiotów działających w sferze społecznej. • Niska jakość przestrzeni publicznych, w tym terenów zielonych, wynikająca z dewastacji. • Zły stan dróg oraz niewystarczająca ilość miejsc parkingowych. • Niska jakość lub brak dostępu do infrastruktury kanalizacyjnej, • Brak chodników i oświetlenia traktów pieszych. • Niska jakość infrastruktury sportowo-rekreacyjnej. • Niewystarczające udogodnienia infrastrukturalne dla osób niepełnosprawnych.
SZANSE	ZAGROŻENIA
<ul style="list-style-type: none"> • Bliskość i silne powiązania z dynamicznymi ośrodkami rozwoju: Aglomeracją Rybnicką i Metropolią Górnośląską. • Konsekwencja w realizacji lokalnej polityki rozwoju. 	<ul style="list-style-type: none"> • Ograniczone środki finansowe na realizację działań modernizacyjnych. • Ograniczenie aktywności społecznej i zawodowej w związku z restrukturyzacją sektora wydobywczego. • Narastanie dążeń do podziału Gminy i Miasta Czerwionka-Leszczyny.

1.3.2 Kluczowe problemy rewitalizacji

W oparciu o przeprowadzone badania obejmujące diagnozę strategiczną Gminy i Miasta Czerwionka-Leszczyny wraz z pogłębioną analizą rozmieszczenia zjawisk i problemów w przestrzeni wyznaczono dwie dzielnice, w których występuje znaczna kumulacja niekorzystnych zjawisk. Są to obszary dzielnic Czerwionki oraz Leszczyny. Dla obszarów tych przeprowadzono badania ankietowe oraz szerokie konsultacje z mieszkańcami oraz podmiotami publicznymi i prywatnymi działającymi w tych obszarach celem pogłębienia analizy problemów oraz delimitacji obszarów rewitalizacji. Efektem tego działania było również określanie czynników analizy SWOT dla delimitowanych podobszarów rewitalizacji.

Biorąc pod uwagę ten szeroki zakres badań oraz diagnoz główne problemy podobszarów rewitalizacji w Gminie i Mieście Czerwionka-Leszczyny dotyczą 4 wymiarów rewitalizacji:

- kapitał ludzki, kapitał społeczny, sytuacja społeczna, warunki życia w miejscu zamieszkania,
- struktura gospodarcza, warunki dla rozwoju przedsiębiorczości i przyciągania inwestycji, rynek pracy,
- ład przestrzenny, środowisko, wyposażenie infrastrukturalne, łączalność komunikacyjna,
- kultura, turystyka, rekreacja.

Tabela 24 Kluczowe problemy obszaru rewitalizacji - synteza analiz ilościowych oraz partycypacji społecznej – ankiet, spotkań konsultacyjnych oraz warsztatów

WYMIAR REWITALIZACJI	PROBLEMY	ŹRÓDŁA	OCZEKIWANE DZIAŁANIA	SPODZIEWANE KORZYŚCI
kapitał ludzki, kapitał społeczny, sytuacja społeczna, warunki życia w miejscu zamieszkania	<ul style="list-style-type: none"> • Utrwalanie się postaw roszczeniowych mieszkańców. • Niedostosowanie kompetencji zawodowych mieszkańców. • Niewystarczający poziom integracji mieszkańców. • Niska zatrudnialność ludzi młodych. • Niewystarczający poziom i oferta usług społecznych i opiekuńczych. • Niski poziom bezpieczeństwa publicznego. 	<ul style="list-style-type: none"> • Długotrwałe bezrobocie, utrwalające postawy roszczeniowe nakierowane na zaspokojenie potrzeb rodziny przez min. instytucje pomocy społecznej. • Brak motywacji do zmiany postawy. • Brak skutecznych narzędzi pomocy społecznej utrwalający brak samodzielności. • Brak prawidłowych wzorców zachowań, brak zainteresowań sprzyjający wykluczeniu i marginalizacji. 	<ul style="list-style-type: none"> • Zajęcia z psychologiem, doradcą zawodowym, warsztaty terapii pedagogicznej, grupy wsparcia. • Edukacja zasiłkobiorców – uzależnienie wielkości zasiłków i pomocy od udziału w zajęciach i uzyskiwaniu certyfikatów ważnych na rynku pracy. • Aktywizacja przez kulturę, sport i rekreację – projekty kulturalne zwiększające poziom aktywności osób bezrobotnych. • Zindywidualizowane uzupełnianie kwalifikacji przy uwzględnieniu możliwości osoby bezrobotnej oraz potrzeb lokalnego rynku pracy. • Szkolenia w zakresie kompetencji społecznych dla osób wykluczonych z rynku pracy. • Punkt informacyjny – obsługiwany przez pracownika umożliwiający osobom bezrobotnym skuteczniej poszukiwać pracy. Pracodawcy będą mogli skorzystać z bazy osób poszukujących pracy. • Integracja mieszkańców i włączenie ich w działania na 	<ul style="list-style-type: none"> • Zmiana postaw grupy marginalizowanej mająca na celu zmianę postawy biernej na aktywną, zmianę postawy roszczeniowej na przedsiębiorczą, itp. • Nabycie samodzielności i uniezależnienie się od wsparcia i pomocy od instytucji społecznych (nie korzystanie np. z zasiłków). • Poprawa zatrudnialności przez co nastąpi zmniejszenie się ilość zasiłkobiorców. • Zbudowanie poczucia przynależności do społeczności lokalnej utożsamianie się z nią, dbanie o wspólne dobro, wzbudzanie do patriotyzmu lokalnego ograniczy destrukcyjne zachowania względem zmieniającego się otoczenia mieszkańców danego terenu rewitalizowanego.

			<p>rzecz społeczności poprzez integracji organizowane cykliczne giełdy, zbiórki – wymiana odzieży. Mieszkańcy będą mogli wymieniać się np. ubraniami, drobnym sprzętem itp. W ramach zajęć rękodzielniczych mieszkańcy-uczestnicy będą mogli pochwalić się swoimi zdolnościami.</p> <ul style="list-style-type: none">• Aktywizacja mieszkańców przez kulturę, sport i rekreację (projekty kulturalne zwiększające poziom aktywności osób bezrobotnych).• Uzależnienie wielkości zasiłków i pomocy od udziału w zajęciach i uzyskiwaniu certyfikatów ważnych na rynku pracy.• Szkolenia dla osób o utrudnionym dostępie do rynku pracy w zakresie możliwości elastycznych form zatrudnienia.• Wykształcenie grupy animatorów dziecięcych.• Wsparcie dla powstawania grup rodziców dzielących się obowiązkami opieki nad dziećmi w ramach domu, ulicy, osiedla.• Organizacja mieszkańców na rzecz wspólnego dopilnowania	
--	--	--	--	--

			<p>porządku, ograniczania wandalizmu, reagowania na dewastację.</p> <ul style="list-style-type: none"> • Prowadzenie kampanii społecznych dotyczących dbania o własne środowisko – miejsce zamieszkania i bezpieczeństwo. 	
<p>struktura gospodarcza, warunki dla rozwoju przedsiębiorczości i przyciągania inwestycji, rynek pracy</p>	<ul style="list-style-type: none"> • Niedostateczne warunki dla rozwoju przedsiębiorczości i przedsiębiorczości społecznej. • Niska elastyczność form zatrudnienia. • Problem w powrocie na rynek pracy. • Nierównomierny rozwój lokalnego rynku pracy. • Brak kompleksowej oferty terenów i obiektów inwestycyjnych. 	<ul style="list-style-type: none"> • Brak instrumentów wsparcia osób chcących rozpocząć działalność gospodarczą. • Brak postaw przedsiębiorczych wśród mieszkańców. • Niewystarczające działania promocyjne oferty inwestycyjnej. • Brak wsparcia w prowadzeniu działalności dla działających przedsiębiorców i w pozyskaniu wsparcia finansowego na rozwój działalności. • Niewystarczająca współpraca kooperacyjna lokalnych przedsiębiorców. 	<ul style="list-style-type: none"> • Stworzenie finansowych udogodnień w dostępie do transportu zbiorowego dla osób, które chcą podjąć pracę w innych częściach gminy lub poza gminą oraz w pierwszym okresie jej wykonywania. • Szkolenia połączone z opieką nad dziećmi dla rodziców, których powrót na rynek pracy utrudniany jest przez obowiązki rodzinne. • Stworzenie na obszarach rewitalizowanych punktów dostępu do Internetu dla osób poszukujących pracy. • Wsparcie doradcze w zakresie rozpoczynania działalności gospodarczej. 	<ul style="list-style-type: none"> • Wzrost postaw przedsiębiorczych • Rozwój firm tworzących miejsca pracy. • Podniesienie umiejętności i kompetencji zawodowych i społecznych osób bezrobotnych i nieaktywnych zawodowo, w tym osób zagrożonych wykluczeniem społecznym. • Podniesienie aktywności społecznej i zawodowej oraz nabycie wiedzy nt. poruszania się na rynku pracy.
<p>ład przestrzenny, środowisko, wyposażenie infrastrukturalne, łączalność komunikacyjna</p>	<ul style="list-style-type: none"> • Bariery transportowe ograniczające dostęp do rynku pracy. • Niewystarczający poziom uczestnictwa przedsiębiorców w procesach rewitalizacji. • Brak kompleksowej oferty usług doradczych, terenów inwestycyjnych. 	<ul style="list-style-type: none"> • Braki w zakresie infrastruktury transportowej. • Niska aktywność mieszkańców w procesach decyzyjnych i brak wiedzy o możliwościach udziału w tych procesach. • Zaniedbania i braki możliwości zainwestowania 	<ul style="list-style-type: none"> • Rozbudowa infrastruktury i poprawa bezpieczeństwa ruchu drogowego. • Wykorzystanie obiektów historycznych do podniesienia atrakcyjności gminy i aktywizacji mieszkańców. • Uatrakcyjnienie i zadbanie o jakość przestrzeni 	<ul style="list-style-type: none"> • Poprawa estetyki przestrzeni. • Poprawa bezpieczeństwa. • Zagospodarowanie niszczących obiektów i budynków. • Poprawa jakości debaty publicznej i włączenie mieszkańców w procesy

	<ul style="list-style-type: none"> Istnienie zdewastowanych przestrzeni oraz obiektów niedostosowanych do potrzeb mieszkańców. Ograniczony poziom partycypacji społecznej w procesach kształtowania przestrzeni. Niekorzystne warunki mieszkaniowe. 	<p>niektórych przestrzeni i budynków publicznych.</p> <ul style="list-style-type: none"> Ograniczone środki grup problemowych na prace remontowe mieszkań Stare systemy grzewcze wpływające na jakość powietrza. 	publicznych.	decyzyjne.
kultura, turystyka, rekreacja	<ul style="list-style-type: none"> Niepełne wykorzystanie obszarów i zabudowy pod względem walorów kulturowych. Niedostosowanie popytu i podaży usług czasu wolnego. Zły stan zasobów środowiska, które stanowią podstawę oferty rekreacyjnej. Niski poziom uczestnictwa mieszkańców w zajęciach rekreacyjno-sportowych. Niska aktywność społeczna osób bezrobotnych. 	<ul style="list-style-type: none"> Niska świadomość ekologiczna część mieszkańców. Brak dbałości o własne otoczenie. Opóźnienia w pracach remontowych i odtworzeniowych niektórych przestrzeni publicznych. Nieatrakcyjność obiektów sportowo-rekreacyjnych oraz ich nieefektywne wykorzystanie. Brak wsparcia organizacyjnego w zakresie aktywizacji sportowej mieszkańców. 	<ul style="list-style-type: none"> Poprawa jakości i dostępności obiektów i przestrzeni sportowych i rekreacyjnych Tworzenie placów zabaw. Popraw dostępności obiektów, urządzeń i przestrzenie dla osób starszych i niepełnosprawnych. Popraw jakości i estetyki przestrzeni publicznych. Wykorzystanie starych i niszczących budynków, w tym zabytkowych do realizacji aktywności mieszkańców i aktywizacji grup problemowych. 	<ul style="list-style-type: none"> Poprawa estetyki. Podniesienie atrakcyjności miejsc i jakości życia. Zatrzymanie i przyciągnięcie nowych mieszkańców. Podniesienie aktywności społecznej sportowej mieszkańców.

Źródło: opracowanie własne

2. Opis powiązań Lokalnego Programu Rewitalizacji z dokumentami strategicznymi i planistycznymi wyznaczającymi kierunki rozwoju i działań rewitalizacyjnych

Lokalny Program Rewitalizacji Gminy i Miasta Czerwionka-Leszczyzny opracowany został z uwzględnieniem ram procesu rewitalizacji określonych w krajowych i regionalnych dokumentach strategicznych i planistycznych. Ponadto uwzględnia on kierunki rozwoju społecznego, gospodarczego i przestrzennego Czerwionki-Leszczyzn.

Do kluczowych krajowych, regionalnych i lokalnych dokumentów, które stanowią tło działań zaprojektowanych dla LPR zaliczono:

- Koncepcję Przestrzennego Zagospodarowania Kraju 2030, dokument przyjęty przez Radę Ministrów 13 grudnia 2011 roku,
- Krajową Strategię Rozwoju Regionalnego 2010-2020: Regiony, Miasta, Obszary wiejskie, dokument przyjęty przez Radę Ministrów 13 lipca 2010 r.,
- Strategię Rozwoju Województwa Śląskiego „Śląskie 2020+”, przyjętą uchwałą Nr IV/38/2/2013 Sejmiku Województwa Śląskiego z dnia 1 lipca 2013 roku,
- Regionalny Program Operacyjny Województwa Śląskiego na lata 2014-2020 - przyjęty przez Komisję Europejską w dniu 18.12.2014 r.,
- Strategię Rozwoju Gminy i Miasta Czerwionka-Leszczyzny na lata 2014 - 2020 – przyjętą Uchwałą Nr XLVII/622/14 Rady Miejskiej w Czerwionce-Leszczyznach w dniu 26.09.2014 r.,
- Strategię Rozwiązywania Problemów Społecznych w Gminie i Mieście Czerwionka-Leszczyzny na lata 2016 – 2025 - przyjętą Uchwałą Nr XVII/211/16 Rady Miejskiej w Czerwionce-Leszczyznach w dniu 29.01.2016 r.

Rewitalizacja w dokumentach regionalnych województwa śląskiego

Strategia Rozwoju Województwa Śląskiego „Śląskie 2020+” wskazuje, że rewitalizacji powinny podlegać obszary, „na których istnieją tereny i obiekty zdegradowane, zdewastowane, w tym głównie przemysłowe dotknięte problemami związanymi z degradacją środowiska przyrodniczego oraz nasileniem negatywnych zjawisk społecznych.” Wyzwaniem dla tego typu obszarów będzie przywrócenie im funkcji społecznych i gospodarczych.

Mając na względzie szeroki wymiar pojęcia rewitalizacji Strategia wśród celów i kierunków działań definiuje m.in.:

- Cel operacyjny: B.3 Harmonia społeczna i wysoki kapitał zaufania oraz dogodne warunki życia mieszkańców, w ramach którego należy m.in podejmować działania związane z rewitalizacją społeczną obszarów o niskiej aktywności społecznej i zawodowej mieszkańców oraz nagromadzonymi problemami społecznymi,
- Cel operacyjny: C.3. Wysoki poziom ładu przestrzennego i efektywne wykorzystanie przestrzeni - postulujący działania w kierunku:
 - Rewitalizacji terenów i obiektów, w tym przemysłowych i zdegradowanych na tereny/obiekty o funkcjach społeczno - gospodarczych oraz zapewnienie ich dostępności.
 - Poprawy jakości i atrakcyjności przestrzeni publicznych, szczególnie centrów miast i centrów dzielnic oraz przestrzeni recepcyjnych.
 - Tworzenia i rewitalizacji obszarów zieleni urządzonej oraz terenów rekreacyjnych.
 - Przywracania pozycji lub nadawania nowych funkcji obiektom zabytkowym oraz symbolicznym w życiu społeczności lokalnych.
 - Rewitalizacji osiedli mieszkaniowych, w tym starych dzielnic.
 - Wspierania powstawania atrakcyjnych terenów mieszkaniowych w miastach oraz przeciwdziałanie procesom suburbanizacji.

Jednym z kluczowych instrumentów wdrażania polityki rozwoju w latach 2014-2020 w województwie śląskim jest Regionalny Program Operacyjny Województwa Śląskiego określający kierunki interwencji publicznej we współfinansowaniu wspólnotowym. Program ten definiuje priorytet inwestycyjny pn. „Wspieranie rewitalizacji fizycznej, gospodarczej i społecznej ubogich społeczności i obszarów miejskich i wiejskich”.

W dokumencie zakłada się, że realizacja priorytetu przyczyni się do zwiększenia aktywizacji społeczno-gospodarczej ludności zamieszkującej rewitalizowane tereny. Podejmowane działania przyczynią się do poprawy jakości życia mieszkańców oraz ożywienia gospodarczego i społecznego danego obszaru, przez co ograniczone zostanie ryzyko ubóstwa i wykluczenia społecznego na tych obszarach.

W ramach działań rewitalizacyjnych powinny być podejmowane projekty mające na celu wywołanie jakościowej, pozytywnej zmiany na zidentyfikowanym obszarze. Celem działań infrastrukturalnych będzie wsparcie społeczności zamieszkującej obszar zdegradowany poprzez zastosowanie instrumentów aktywizacji społeczno-zawodowej oraz uzupełniająco zdrowotnej i kulturalnej.

Polityka rozwoju i ramy rewitalizacji na szczeblu lokalnym

Lokalny Program Rewitalizacji wpisuje się i jest zgodny z dokumentami strategicznymi określającymi politykę rozwoju Gminy i Miasta oraz kształtowania podejścia do rozwiązywania problemów społecznych.

Głównym dokumentem strategicznym określającym politykę i kierunki rozwoju Gminy i Miasta Czerwionka-Leszczyny jest Strategia Rozwoju Gminy i Miasta Czerwionka-Leszczyny na lata 2014 - 2020 – przyjęta Uchwałą Nr XLVII/622/14 Rady Miejskiej w Czerwionce-Leszczynach w dniu 26.09.2014 r.

Strategia określa główny cel rozwoju jako „Czerwionka-Leszczyny gminą, w której można realizować swoje pomysły i kariery zawodowe, miejscem zapewniającym przyjazne warunki dla rozwoju mieszkańców i biznesu, a także najlepszy dostęp do udogodnień w sąsiednich aglomeracjach”. W dokumencie określono, że rozwój strategiczny Gminy i Miasta Czerwionka-Leszczyny powinien skupić się na dwóch priorytetach: gospodarczym i społecznym. Zakłada się, że rozwój gospodarczy Czerwionki-Leszczyn oprzeć należy m.in. na aktywności przedsiębiorczej mieszkańców, warunkach dla przyciągania kapitału ludzkiego, kwalifikacjach i kompetencjach mieszkańców. Jednocześnie rozwój gospodarczy gminy powinien być prowadzony zgodnie z zasadą zrównoważonego rozwoju, w tym równoważenia funkcji gospodarczych i mieszkaniowych z zachowaniem wartości i zasobów przyrodniczych i kulturowych. Strategia podkreśla rolę kapitału społecznego w rozwoju Gminy i Miasta, wskazując że rozwój społeczny wymaga łączenia tradycji z otwartością na przyszłość oraz rozwoju indywidualnego z rozwojem wspólnoty. Tak sformułowane cele rozwojowe oraz filary rozwoju lokalnego stanowią podstawę do podejmowania działań rewitalizacyjnych w gminie, która stanowi istotny element przeobrażeń i rozwoju Czerwionki-Leszczyn.

Generalne obszary problemowe oraz ramy przeciwdziałania problemom społecznym na terenie Gminy i Miasta wyznacza dokument pn. Strategia Rozwiązywania Problemów Społecznych w Gminie i Mieście Czerwionka-Leszczyny na lata 2016 – 2025, przyjęty Uchwałą Nr XVII/211/16 Rady Miejskiej w Czerwionce-Leszczynach w dniu 29.01.2016 r.

W dokumencie tym do mechanizmów rozwoju lokalnego i związanych z nimi problemów społecznych zaliczono:

- wzrost ogólnego tempa rozwoju lokalnego - wzrost możliwości rozwiązywania problemów społecznych zarówno w formie bezpośredniej (większe możliwości realizowania pomocy

społecznej) jak i pośredniej (stworzenie nowych miejsc pracy, ograniczenie marginesu patologii, zmniejszenie ubóstwa itp.),

- wzrost intensywności problemów społecznych - negatywne konsekwencje dla możliwości rozwoju gminy (pogorszenie wizerunku obszaru, jego atrakcyjności inwestycyjnej, naruszenie więzi w obrębie społeczności lokalnej, marnotrawienie potencjału przedsiębiorczości i aktywności ekonomicznej, emigracja itp.),
- intensyfikacja procesu rozwoju społeczno-gospodarczego oraz otwieranie gminy na nowe podmioty i procesy - rozwój społeczno-ekonomiczny prowadzący do podwyższenia statusu ekonomicznego mieszkańców, rozwoju miejsc pracy, zwiększonych możliwości powstawania nowych podmiotów gospodarczych, rozwoju usług społecznych oraz możliwość wystąpienia nowych, negatywnych zjawisk społecznych będących wynikiem rozwoju społeczno-ekonomicznego takich jak np. rozpad rodziny, alkoholizm, narkomania; szczególnie niebezpieczne jest oddziaływanie niekorzystnych wzorców zewnętrznych na rozwój społeczności lokalnej skutkujące przyswajaniem zachowań aspołecznych bądź rozbijaniem rodzin.

Jako priorytety polityki rozwiązywania problemów społecznych przyjęto:

- kapitał ludzki:
 - tworzenie warunków dla samodzielności mieszkańców oraz podwyższanie ich mobilności,
 - stymulowanie przedsiębiorczości w różnych wymiarach: biznesowym, społecznym, kulturalnym,
 - budowanie otwartości, gotowości do podejmowania dobrze skalkulowanego ryzyka, otwartości na „nowe”,
- kapitał społeczny:
 - skupianie się mieszkańców wokół ważnych dla nich wartości,
 - wzmacniania codziennych relacji między mieszkańcami wzmacniających poczucie codziennego bezpieczeństwa,
 - nawiązywanie porozumienia i tworzenie związków między różnymi grupami społecznymi,
 - budowanie odpowiedzialności mieszkańców za innych członków społeczności lokalnej,
- wyrównywanie szans:
 - dostarczanie możliwości dla rozwoju mieszkańców i grup społecznych, które z różnych względów nie mogą w pełni wykorzystać swoich zdolności, umiejętności,

pomysłowości, w szczególności członków rodzin obarczonych obowiązkami opiekuńczymi,

- stworzenie warunków dla wykorzystania potencjału mieszkańców, także z grup defaworyzowanych w procesie rozwoju społeczno- ekonomicznego gminy,
- motywowanie do bardziej aktywnych zachowań osób, które cechują bierność i postawy roszczeniowe.

Priorytety te przekładają się na 3 cele strategiczne tj.:

- Kompetencje społeczne, zawodowe i cywilizacyjne mieszkańców umożliwiające rozwój osobisty, rozwój rodzin i realizację karier zawodowych i ograniczające zjawisko bezrobocia.
- Silne, pozytywne relacje łączące mieszkańców gminy oraz solidarność społeczna podnosząca poziom bezpieczeństwa.
- Dostępność na terenie gminy udogodnień aktywizujących mieszkańców i umożliwiających im wykorzystywanie posiadanych zdolności.

Wskazane w ww. dokumentach cele i zamierzenia strategiczne stanowią uwarunkowanie i są podstawowym kryterium określenia celów rewitalizacji i wyboru projektów rewitalizacyjnych. Takie podejście powoduje, iż Lokalny Program Rewitalizacji stanowi istotny element kompleksowej polityki rozwoju Gminy i Miasta ukierunkowany na szczególnego typu obszary o znacznym stopniu natężenia problemów wymagających szczególnej interwencji publicznej.

Wieloletni Program Gospodarowania Zasobem Mieszkaniowym Gminy Czerwionka – Leszczyny na lata 2013 – 2017 (Uchwała Nr XXVIII/360/13 Rady Miejskiej w Czerwionce-Leszczynach z dnia 1 lutego 2013 r z późn. zmianami) do celów gminy w zakresie gospodarowania zasobem mieszkaniowym zalicza:

- zapewnienie mieszkania osobom będącym w niedostatku lub trudnych warunkach materialnych, zapewnienie wykonania eksmisji: z lokali komunalnych, innych podmiotów z terenu gminy w postaci lokali socjalnych, pomieszczeń tymczasowych oraz noclegowni. skrócenie czasu oczekiwania na przyznanie mieszkania komunalnego na okres ok. 2- 3 lat,
- zapewnienie mieszkań chronionych dla osób dotkniętych przemocą domową, w trudnej sytuacji życiowej, osobom niepełnosprawnym oraz osobom z zaburzeniami psychicznymi,
- zapewnienie odpowiedniego lokalu lub pomieszczenia dla osób zagrożonych bezdomnością,
- zapewnienie mieszkań osobom z placówek opiekuńczo wychowawczych, osobom funkcyjnym w gminie, repatriantom, osobom pozbawionym mieszkania w skutek nieszczęśliwego zdarzenia losowego oraz osobom znajdującym się w szczególnie trudnej sytuacji bytowej lub

rodzinnej spowodowanej zwłaszcza alkoholizmem, narkomanią przemocą – po przedłożeniu pisemnego potwierdzenia Gminnej Komisji Rozwiązywania Problemów Alkoholowych lub gminnego Zespołu Interdyscyplinarnego do spraw przeciwdziałania Przemocy w Rodzinie. W wyżej wymienionych sytuacjach Burmistrz Gminy i Miasta Czerwionka – Leszczyny, może kierować do zawarcia umowy najmu lokalu komunalnego, z pominięciem kolejności ujęcia wniosków na listach.

Zgodnie z Programem do najważniejszych czynników wywołujących zmiany w stawce czynszu zaliczono:

- położenie budynku,
- położenie lokalu w budynku,
- wyposażenie budynku i lokalu w urządzenia techniczne i instalacje oraz ich stan,
- ogólny stan techniczny budynku.

W Czerwionce-Leszczynach zgodnie z uchwałą Rady Miejskiej w Czerwionce-Leszczynach z dnia 22 czerwca 2011 r. z późn. zmianami określono zasady wynajmowania lokali wchodzących w skład mieszkaniowego zasobu Gminy i Miasta Czerwionka-Leszczyny.

Zgodnie z odpowiednimi uchwałami w ramach posiadanego zasobu mieszkaniowego gmina i miasto może przeznaczać lokale na:

- lokale zamienne,
- lokale wynajmowane na czas nieoznaczony,
- lokale socjalne,
- lokale o powierzchni użytkowej przekraczającej 80 m²,
- tymczasowe pomieszczenia w rozumieniu art. 1046 par. 4 i 6 ustawy z dnia 17 listopada 1964r. Kodeks Postępowania cywilnego (Dz. U. Nr 43, poz. 296 z późn. zm.),
- mieszkania chronione w rozumieniu art. 53 ustawy z dnia 13 marca 2004 r. o pomocy społecznej (t. j. z 2009 r. Dz. U. Nr 175, poz. 1362 z późn. zm.).

Zgodnie z tam określonymi zasadami do głównych ram zaliczyć należy: wynajem lokalu zamiennego na czas nieoznaczony, który przysługuje uprawnionym do lokalu zamiennego na podstawie przepisów ustawy, decyzji organu nadzoru budowlanego lub orzeczenia sądu. Najemcami lokali socjalnych mogą zostać osoby, które są członkami wspólnoty samorządowej oraz pozostają w trudnych warunkach mieszkaniowych lub w niedostatku.

Uprawnionymi do najmu lokalu socjalnego w pierwszej kolejności są osoby, które:

- a) nabyły prawo do ubiegania się o najem lokalu socjalnego na podstawie orzeczenia sądu,
- b) pozostają w trudnych warunkach mieszkaniowych,
- c) posiadają znaczny stopień niepełnosprawności lub wychowują niepełnosprawne dziecko, dalsze przebywanie w zajmowanym lokalu nie jest możliwe z uwagi na szczególną sytuację rodzinną lub warunki zamieszkiwania,
- d) opuściły zakład karny, a uprzednio zajmowały lokal mieszkalny należący do zasobu Gminy i Miasta Czerwionka-Leszczyny i przekazały ten lokal do jego dyspozycji.

3. Wizja i cele rewitalizacji

Analiza wewnętrznych potencjałów, zewnętrznych uwarunkowań (w tym wynikających z celów rozwoju określonych w Strategii Rozwoju Gminy i Miasta oraz Strategii Rozwiązywania Problemów Społecznych) oraz wyzwań i potrzeb rozwojowych zidentyfikowanych na podstawie analizy sytuacji gminy i podobszarów rewitalizacji oraz partycypacji społecznej stanowi podstawę dla sformułowania wizji i celów rewitalizacji.

Wizja rewitalizacji

Rewitalizacja Czerwionki-Leszczyn w wyznaczonym obszarze rewitalizacji to proces, którego efektem będzie:

- wzmocnienie relacji między mieszkańcami, w szczególności w oparciu o wspólnie podejmowane działania na rzecz wspólnoty lokalnej oraz swojej dzielnicy,
- nawiązanie współpracy z sektorem samorządowym, biznesowym, pozarządowym, parafiami i nieformalnymi gremiami funkcjonującymi w dzielnicach i gminie,
- podnoszenie poziomu aspiracji mieszkańców w wymiarze zawodowym, rodzinnym, osobistym,
- wyrównywanie szans rozwoju mieszkańców, poszerzanie możliwości rozwijania swoich talentów bez względu na wiek, sytuację ekonomiczną, poziom sprawności,
- odbudowanie poczucia wartości grup mieszkańców, którzy obecnie są lub czują się marginalizowani,
- podniesienie jakości środowiska zamieszkania, w tym ograniczenie uciążliwości generowanych działalnością człowieka,
- poprawa estetyki dzielnic opierająca się na wykorzystaniu i wyeksponowaniu lokalnego dziedzictwa przyrodniczo-kulturowego,
- poprawa warunków mieszkaniowych w aspekcie infrastrukturalnym,
- wzrost bezpieczeństwa, którego podstawą staną się odpowiedzialne i zintegrowane społeczności lokalne,
- odbudowanie wizerunku dzielnicy, wzmocnienie pozycji dzielnicy w gminie oraz otoczeniu gminy, rozwój funkcji społecznych i ekonomicznych o znaczeniu ponaddzielnicowym,
- stworzenie mechanizmów utrwalających samodzielność mieszkańców oraz rozwój dzielnic.

Dla osiągnięcia wyznaczonej wizji wielowymiarowej rewitalizacji obejmującej zagadnienie społeczne, gospodarcze i infrastrukturalne wyznaczono cele rewitalizacyjne podobszaru Czerwionka i Leszczyny w podziale na wymiary rewitalizacji.

Tabela 25 Cele rewitalizacji w wyznaczonych podobszarach rewitalizacji

Wymiary rewitalizacji	Cele rewitalizacji	
	Podobszar rewitalizacji Czerwionka	Podobszar rewitalizacji Leszczyny
kapitał ludzki, kapitał społeczny, sytuacja społeczna, warunki życia w miejscu zamieszkania	<p>CC.1. Wzmocnienie więzi społecznych w oparciu o tradycje i dziedzictwo kulturowe dzielnicy.</p> <p>CC.2. Podnoszenie kompetencji cywilizacyjnych i zawodowych zwiększających zdolność mieszkańców do funkcjonowania we współczesnym świecie.</p> <p>CC.3. Ograniczenie skali problemów społecznych i postaw roszczeniowych oraz wzrost samodzielności mieszkańców.</p>	<p>CL.1. Integracja mieszkańców i wzrost aktywności na rzecz wspólnoty lokalnej.</p> <p>CL.2. Wzrost aktywności zawodowej i społecznej mieszkańców.</p> <p>CL.3. Podnoszenie poziomu bezpieczeństwa mieszkańców.</p>
struktura gospodarcza, warunki dla rozwoju przedsiębiorczości i przyciągania inwestycji, rynek pracy	<p>CC.4. Wzrost poziomu przedsiębiorczości mieszkańców.</p> <p>CC.5. Podnoszenie poziomu elastyczności zachowań mieszkańców na rynku pracy.</p>	<p>CL.4. Wzrost poziomu przedsiębiorczości mieszkańców.</p> <p>CL.5. Podnoszenie poziomu elastyczności zachowań mieszkańców na rynku pracy.</p>
ład przestrzenny, środowisko, wyposażenie infrastrukturalne, łączalność komunikacyjna	<p>CC.6. Infrastrukturalne wzbogacenie mieszkań i przestrzeni mieszkaniowych i publicznych.</p> <p>CC.7. Podnoszenie estetyki przestrzeni w nawiązaniu do jej cech kulturowych.</p>	<p>CL.6. Podnoszenie w przestrzeni dzielnicy dostępności do usług i infrastruktury podnoszących jakość życia.</p>
kultura, turystyka, rekreacja	<p>CC.8. Wykorzystanie kulturowych i przyrodniczych walorów przestrzeni do rozwoju usług czasu wolnego.</p>	<p>CL.7. Rozwój funkcji rekreacyjnych w oparciu o cechy obszaru i jego bezpośrednie sąsiedztwo.</p>

Źródło: opracowanie własne

4. Identyfikacja działań rozwiązujących problemy.

Dla osiągnięcia zarysowanej wizji oraz celów rewitalizacji podobszarów Czerwionka i Leszczyny w oparciu o identyfikację potrzeb społecznych, gospodarczych i przestrzennych oraz możliwości inwestycyjne, przy wsparciu zewnętrznym, wyznaczono listę projektów/przedsięwzięć rewitalizacyjnych. Projekty te zostały pogrupowane w 5 wiązek projektów.

Rysunek 54 Wiązki projektów/przedsięwzięć LPR Czerwionki-Leszczyn



Źródło: opracowanie własne

Dla osiągnięcia zamierzonych celów wyznaczono cztery typy projektów/przedsięwzięć, które składają się na ciąg logiczny procesu rewitalizacji: projekty tworzące warunki dla rewitalizacji, w tym projekty infrastrukturalne i projekty „miękkie”, projekty wykorzystujące stworzone warunki oraz projekty utrwalające ożywienie. Ten sposób opisu zwraca uwagę na współzależność projektów i konieczność ich kompleksowej realizacji. Projekty o podobnej orientacji zostały zgrupowane w wiązki, w ramach których podejmowane będą kierunki działań obejmujące:

- rozwój usług, w tym publicznych aktywizujących mieszkańców i podnoszących jakość życia,

- podejmowanie i wspieranie inicjatyw integrujących mieszkańców oraz działań aktywizujących osoby z grup problemowych,
- wspieranie instrumentów i inicjatyw podnoszących kompetencje mieszkańców oraz poprawiających poziom zatrudnienia w gminie i aktywność gospodarczą mieszkańców oraz wspierających tworzenie nowych miejsc pracy,
- realizacja działań inwestycyjnych (w tym budowa, rozbudowa, modernizacja) podnoszących jakość przestrzeni i obiektów służących poprawie jakości i dostępu do infrastruktury usług publicznych, w tym społecznych i rekreacyjnych.

Projekty podejmowane w ramach tych kierunków służyć powinny osiągnięciu wyznaczonych celów rewitalizacji.

Poniższa lista zawiera projekty kluczowe i uzupełniające. Projekty kluczowe - podstawowe oznaczono literą K. Szczegółowy opis poszczególnych projektów – zarówno kluczowych, jak też uzupełniających – został przedstawiony w formie kart projektów zamieszczonych w załączniku. Należy podkreślić, że część projektów kluczowych stanowi element szerszych przedsięwzięć.

Tabela 26 Wiązki projektów

Problem	Cel rewitalizacji	Projekty, w tym projekty kluczowe – podstawowe (K) (w tym w ramach przedsięwzięć) i projekty uzupełniające
WIĄZKA PROJEKTÓW : POWRÓT NA RYNEK PRACY		
<p>Duża liczba osób i rodzin wymagająca wsparcia z systemu pomocy społecznej co w długim okresie może skutkować rozwojem i utrwalaniem się postaw roszczeniowych mieszkańców</p>	<p>Ograniczenie skali problemów społecznych i postaw roszczeniowych oraz wzrost samodzielności mieszkańców/ Wzrost aktywności zawodowej i społecznej mieszkańców</p>	<p>P1. Edukacja zasiłkobiorców – uzależnienie wielkości zasiłków i pomocy od udziału w zajęciach i uzyskiwaniu certyfikatów ważnych na rynku pracy (K) - w ramach przedsięwzięcia „Program integracji społecznej i zawodowej w powiecie rybnickim” - Utworzenie Klubu Integracji Społecznej</p> <p>P2. „Kariera od nowa” – projekt zindywidualizowanego uzupełniania kwalifikacji przy uwzględnieniu możliwości osoby bezrobotnej oraz potrzeb lokalnego rynku pracy (K) -w ramach przedsięwzięcia „Program integracji społecznej i zawodowej w powiecie rybnickim” - Utworzenie Klubu Integracji Społecznej</p> <p>P3. Szkolenia w zakresie kompetencji społecznych dla mieszkańców gminy. Szkolenia zawodowe dla UP (K) – w ramach przedsięwzięcia „Nasza przyszłość w naszych rękach” utworzenie Centrum Usług Społecznych</p> <p>P4. Stworzenie (we współpracy z przedsiębiorcami) oferty pracy adresowanej do osób podejmujących działania na rzecz reintegracji zawodowej (K) - w ramach przedsięwzięcia „Reintegracja i integracja stanowi przyszłość naszego miasta” Program Aktywności Lokalnej</p> <p>P5. Stworzenie lokalnej giełdy pracy dla osób bezrobotnych chcących podjąć pracę (K)- w ramach przedsięwzięcia „Reintegracja i integracja stanowi przyszłość naszego miasta” Program Aktywności Lokalnej</p>

<p>Niedostateczne warunki dla rozwoju przedsiębiorczości i przedsiębiorczości społecznej</p>	<p>Wzrost poziomu przedsiębiorczości mieszkańców</p>	<p>P6. Utworzenie inkubatora spółdzielni socjalnych. Stworzenie podstawowego zaplecza dla działalności spółdzielni socjalnych użyteczności publicznej.</p> <p>P7. Ośrodek Wsparcia Ekonomii Społecznej – działania prowadzone na terenie całego subregionu zachodniego województwa śląskiego, w tym na terenie Gminy i Miasta Czerwionka-Leszczyny.</p> <p>P8. Utworzenie punktu doradztwa i szkoleń dla osób, które są zainteresowane działaniem w ramach spółdzielni socjalnej, wymiana doświadczeń, pomoc doradcza w prowadzeniu spółdzielni w pierwszej fazie działania.</p> <p>P9. Promocja oferty spółdzielni socjalnych zakładanych przez mieszkańców podobszarów rewitalizowanych.</p>
<p>Problem w powrocie na rynek pracy</p>	<p>Podnoszenie poziomu elastyczności zachowań mieszkańców na rynku pracy.</p>	<p>P10. Edukacja zawodowa i opieka – szkolenia połączone z opieką nad dziećmi dla rodziców, których powrót na rynek pracy utrudniany jest przez obowiązki rodzinne (K) - w ramach przedsięwzięcia „Nasza przyszłość w naszych rękach” utworzenie Centrum Usług Społecznych</p> <p>P11. Promowanie działalności opiekuńczej nad dziećmi – kampania informacyjna (K) - w ramach przedsięwzięcia „Reintegracja i integracja stanowi przyszłość naszego miasta” Program Aktywności Lokalnej</p> <p>P12. Wsparcie dla powstawania grup rodziców dzielących się obowiązkami opieki nad dziećmi w ramach domu, ulicy, osiedla (K) w ramach przedsięwzięcia „Nasza przyszłość w naszych rękach” utworzenie Centrum Usług Społecznych</p>
<p>Niska elastyczność form zatrudnienia</p>	<p>Podnoszenie poziomu elastyczności zachowań mieszkańców na rynku pracy.</p>	<p>P13. Bezpieczny i tani Internet w Czerwionce Leszczynach .</p> <p>P14. Szkolenia dla osób o utrudnionym dostępie do rynku pracy w zakresie możliwości elastycznych form zatrudnienia (K) - w ramach przedsięwzięcia „Program integracji społecznej i zawodowej w powiecie rybnickim” - Utworzenie Klubu Integracji Społecznej</p> <p>P15. Bilet do pracy - stworzenie finansowych udogodnień w dostępie do transportu zbiorowego dla osób, które chcą podjąć pracę w innych częściach gminy lub poza gminą oraz w pierwszym okresie jej wykonywania (K) – w ramach przedsięwzięcia „Reintegracja i integracja stanowi przyszłość naszego miasta” Program Aktywności Lokalnej</p> <p>P16. Utworzenie banku czasu umożliwiającego aktywność zawodową osób o utrudnionym dostępie do rynku pracy (K) - w ramach przedsięwzięcia „Nasza przyszłość w naszych rękach” utworzenie Centrum Usług Społecznych</p>
<p>Bariery transportowe ograniczające dostęp do rynku pracy</p>	<p>Infrastrukturalne wzbogacenie mieszkań i przestrzeni mieszkaniowych/Podnoszenie w przestrzeni dzielnicy dostępności do usług i infrastruktury podnoszących jakość życia</p>	<p>P17. Rozwój alternatywnych ciągów komunikacyjnych</p>
<p>Niska aktywność społeczna osób bezrobotnych</p>	<p>Wykorzystanie kulturowych i przyrodniczych walorów przestrzeni do rozwoju usług czasu wolnego/ Rozwój funkcji rekreacyjnych</p>	<p>P18. „Czas na aktywność” – cykl wydarzeń i oferta aktywizacji przez kulturę, sport i rekreację (projekty kulturalne zwiększające poziom aktywności osób bezrobotnych) (K) - w ramach przedsięwzięcia „Reintegracja i integracja stanowi przyszłość naszego miasta” Program Aktywności</p>

	w oparciu o cechy obszaru i jego bezpośrednie sąsiedztwo.	Lokalnej
--	---	----------

WIĄZKA PROJEKTÓW: KARIERY ZAWODOWE MIESZKAŃCÓW		
Niska poziom zatrudnienia ludzi młodych	Podnoszenie kompetencji cywilizacyjnych i zawodowych zwiększających zdolność mieszkańców do funkcjonowania we współczesnym świecie./ Wzrost aktywności zawodowej i społecznej mieszkańców.	P19. Edukacja dla rozwoju mieszkańców. P20. Rozwój doradztwa w ramach systemu wspierania młodych w wyborze kariery zawodowej. P21. Rozwój programu stypendialnego – stypendia dla uczniów ułatwiające zdobycie wykształcenia. P22. Fundusz Świadczeń Pozafinansowych.
Niedostosowanie kompetencji zawodowych mieszkańców	Podnoszenie kompetencji cywilizacyjnych i zawodowych zwiększających zdolność mieszkańców do funkcjonowania we współczesnym świecie./ Wzrost aktywności zawodowej i społecznej mieszkańców.	P23. Kompetencje na zamówienie - edukacja u potencjalnego pracodawcy – program szkoleń zawodowych na stanowisku pracy, wzajemne poznawanie pracodawcy i potencjalnego pracownika w procesie przyuczania do zawodu na realnym stanowisku pracy (K) - w ramach przedsięwzięcia „Reintegracja i integracja stanowi przyszłość naszego miasta” Program Aktywności Lokalnej P24. Biuro Obsługi Inwestora, w tym system informacji o zasobach ludzkich dostępnych na lokalnym rynku pracy wykorzystywany do budowania atrakcyjności inwestycyjnej gminy.
Nierównomierny rozwój lokalnego rynku pracy	Podnoszenie poziomu elastyczności zachowań mieszkańców na rynku pracy	P25. Organizacja cyklicznych targów pracy (K) - w ramach przedsięwzięcia „Program integracji społecznej i zawodowej w powiecie rybnickim” - Utworzenie Klubu Integracji Społecznej P26. Wspieranie przedsiębiorców umożliwiającym odbywanie staży i praktyk. P27. Liga Gier Edukacyjnych – przedsiębiorczych.
Brak kompleksowej oferty usług doradczych, terenów i obiektów inwestycyjnych	Wzrost poziomu przedsiębiorczości mieszkańców.	P28. Punkt doradztwa dla mieszkańców chcących założyć własną firmę.
WIĄZKA PROJEKTÓW: WSPÓLNY DOM		
Niewystarczający poziomi integracji mieszkańców	Wzmocnienie więzi społecznych w oparciu o tradycje i dziedzictwo kulturowe dzielnic/ Integracja mieszkańców i wzrost aktywności na rzecz wspólnoty lokalnej.	P29. „Kulturowskazy” - informacja w przestrzeni umożliwiająca zaznajomienie mieszkańców z historią ważnych obiektów i miejsc. P30. Dostęp do obiektów w celu spotkań mieszkańców i aktywności społecznej. P31. Rozwijanie Centrum Organizacji Pozarządowych. P32. Akcje promujące dziedzictwo kulturowe dzielnic wśród ich mieszkańców (K) - w ramach przedsięwzięcia „Reintegracja i integracja stanowi przyszłość naszego

		<p>miasta” Program Aktywności Lokalnej</p> <p>P33. „Głos mieszkańców – lokalna społeczność planuje rozwój dzielnicy”.</p> <p>P34. Aktywny obywatel.</p> <p>P35. „Podziel się wiedzą i doświadczeniem”.</p> <p>P36. „Aktywna młodzież – społeczne gry miejskie”.</p> <p>P37. Konkursy dla mieszkańców na działania utrwalające dziedzictwo kulturowe obszaru w społeczności lokalnej (w tym publikacje, warsztaty, wydarzenia) (K) - w ramach przedsięwzięcia „Reintegracja i integracja stanowi przyszłość naszego miasta” Program Aktywności Lokalnej</p> <p>P38. Osiedlowe giełdy, aukcje, zbiórki (K) - w ramach przedsięwzięcia „Reintegracja i integracja stanowi przyszłość naszego miasta” Program Aktywności Lokalnej</p> <p>P39. „Nasza klopsztanga” – wspieranie mikrowydarzeń społecznych, kulturalnych, rekreacyjnych organizowanych w miejscach spotkań zarządzanych przez mieszkańców (K) -w ramach przedsięwzięcia „Reintegracja i integracja stanowi przyszłość naszego miasta” Program Aktywności Lokalnej</p> <p>P40. „Familołki ze smakiem”.</p> <p>P41. System wsparcia finansowego najlepszych wydarzeń o charakterze integracyjnym inicjowanych przez mieszkańców.</p> <p>P42. „Swoje podwórko”.</p> <p>P43. Aktywna Czerwionka – przeciwdziałanie wykluczeniu społecznemu mieszkańców, zwłaszcza w miejscach skupiania problemów społecznych (K) - w ramach przedsięwzięcia „Program integracji społecznej i zawodowej w powiecie rybnickim” - Tworzenie Klubu Integracji Społecznej</p>
Niewystarczający poziom i oferta usług społecznych i opiekuńczych	Podnoszenie kompetencji cywilizacyjnych i zawodowych zwiększających zdolność mieszkańców do funkcjonowania we współczesnym świecie./ Wzrost aktywności zawodowej i społecznej mieszkańców.	<p>P44. Przygotowanie budynku pod Dzienny Dom Pobytu.</p> <p>P45. Przygotowanie budynku pod Dom Pomocy Społecznej.</p> <p>P46. Wsparcie rozwoju (dofinansowanie) oferty usług opiekuńczych dla ludzi chorych w tym starszych i samotnych.</p>
Niski poziom bezpieczeństwa publicznego	Infrastrukturalne wzbogacenie mieszkań i przestrzeni mieszkaniowych i publicznych./ Podnoszenie w przestrzeni dzielnicy dostępności do usług i infrastruktury podnoszących jakość życia i bezpieczeństwo	<p>P47. Bezpieczna przestrzeń - wprowadzenie systemu monitoringu wizyjnego.</p> <p>P48. Modernizacja oświetlenia na terenach rewitalizowanych.</p> <p>P49. Stworzenie Miasteczka Ruchu Drogowego.</p> <p>P50. „Razem dla bezpiecznej dzielnicy” – organizacja mieszkańców na rzecz wspólnego dopilnowania porządku, ograniczania wandalizmu, reagowania na dewastację (K) - w ramach przedsięwzięcia „Reintegracja i integracja stanowi przyszłość naszego miasta” Program Aktywności Lokalnej</p>
Ograniczony poziom partycypacji społecznej w procesach kształtowania	Infrastrukturalne wzbogacenie mieszkań i przestrzeni mieszkaniowych i publicznych./ Podnoszenie w przestrzeni dzielnicy dostępności do usług i infrastruktury podnoszących jakość życia i bezpieczeństwo	<p>P51. Adaptacja zdegradowanego budynku na mieszkania socjalne i chronione oraz utworzenie Centrum Usług Społecznych w Czerwionce-Leszczynach_ (K)</p> <p>P52. „Moje przyjazne otoczenie.”</p> <p>P53. Rozwój infrastruktury umożliwiającej zachowanie porządku przez mieszkańców (kosze).</p> <p>P54. Małe granty na zagospodarowanie przestrzeni osiedlowej przez mieszkańców (K) - w ramach przedsięwzięcia</p>

<p>przestrzeni</p>		<p>„Reintegracja i integracja stanowi przyszłość naszego miasta” Program Aktywności Lokalnej</p> <p>P55. „Swoje znamy, swoje chronimy” - projekty edukujące mieszkańców w zakresie wartości przestrzeni, dziedzictwa kulturowego obszaru, możliwości samodzielnego dbania o otoczenie (K) - w ramach przedsięwzięcia „Reintegracja i integracja stanowi przyszłość naszego miasta” Program Aktywności Lokalnej</p> <p>P56. Liga Gier Edukacyjnych – postawy obywatelskiej.</p> <p>P57. Nasze Ogrody – akcje wspólnego zagospodarowania (zazieleniania) terenów wokół domów przez mieszkańców (K) - w ramach przedsięwzięcia „Nasza przyszłość w naszych rękach” utworzenie Centrum Usług Społecznych</p> <p>P58. Doroczny konkurs na najpiękniejsze podwórko.</p> <p>P59. „Wiosna na naszym podwórku” - akcje wspólnego sprzątnięcia i odnawiania podwórek.</p> <p>P60. Stworzenie platformy konsultacji w zakresie realizacji inwestycji komunalnych z mieszkańcami.</p>
<p>Niepełne wykorzystanie walorów kulturowych obszarów i zabudowy</p>	<p>Wykorzystanie kulturowych i przyrodniczych walorów przestrzeni do rozwoju usług czasu wolnego/ Rozwój funkcji rekreacyjnych w oparciu o cechy obszaru i jego bezpośrednie sąsiedztwo.</p>	<p>P61. „Czek na sport i kulturę” - preferencyjne warunki dostępu do oferty kulturalnej i sportowej dla rodzin ubogich w połączeniu ze wsparciem aktywnych instytucji sportu i kultury (K) - w ramach przedsięwzięcia „Reintegracja i integracja stanowi przyszłość naszego miasta” Program Aktywności Lokalnej</p> <p>P62. Organizacyjne udostępnianie obiektów kulturalnych i sportowych (K) - w ramach przedsięwzięcia „Reintegracja i integracja stanowi przyszłość naszego miasta” Program Aktywności Lokalnej</p>
<p>WIĄZKA PROJEKTÓW: CZAS WOLNY – CZAS ROZWOJU</p>		
<p>Niedostosowanie popytu i podaży usług czasu wolnego</p>	<p>Wzmocnienie więzi społecznych w oparciu o tradycje i dziedzictwo kulturowe dzielnicy/ Integracja mieszkańców i wzrost aktywności na rzecz wspólnoty lokalnej.</p>	<p>P63. Modernizacja i doposażenie obiektów kulturalnych i sportowo-rekreacyjnych adekwatnie do skali nowych projektów realizowanych na rzecz poszerzenia oferty usług czasu wolnego.</p> <p>P64. Podnoszenie kompetencji i wspieranie animatorów czasu wolnego (K)- w ramach przedsięwzięcia „Nasza przyszłość w naszych rękach” utworzenie Centrum Usług Społecznych</p> <p>P65. Team - Czerwionka – włączanie społeczne grup wykluczonych przez sport w pod podobszarze Czerwionka (wydarzenia, organizacja opieki i kadry trenerskiej).</p>
<p>Zły stan zasobów środowiska będącego podstawą oferty rekreacyjnej</p>	<p>Podnoszenie estetyki przestrzeni w nawiązaniu do jej cech kulturowych/ Podnoszenie w przestrzeni dzielnicy dostępności do usług i infrastruktury podnoszących jakość życia i bezpieczeństwo.</p>	<p>P66. „Kwitnąca dzielnica” – poprawa jakości i rozwój terenów zieleni urządzonej.</p> <p>P67. „Lifting dzielnicy” - poprawa estetyki obiektów w przestrzeniach decydujących o wyglądzie dzielnicy.</p>
<p>Niski poziom uczestnictwa mieszkańców w rekreacji i sporcie</p>	<p>Infrastrukturalne wzbogacenie mieszkań i przestrzeni mieszkaniowych i publicznych./ Podnoszenie w przestrzeni dzielnicy dostępności do usług i infrastruktury podnoszących jakość życia i bezpieczeństwo</p>	<p>P68. Powstanie infrastruktury rekreacyjnej przy Tamie w Czerwionce.</p> <p>P69. Zagospodarowanie boiska wraz z terenami przyległymi – remont Stadionu KS 23 Górnik Czerwionka – wzrost oferty czasu wolnego (budynek wraz z boiskiem).</p> <p>P70. Cykliczne, amatorskie turnieje sportowe, w tym np. street ball, turnieje piłki nożnej między ulicami, dzielnicami (K) - w ramach przedsięwzięcia „Nasza przyszłość w naszych rękach” utworzenie Centrum Usług Społecznych</p> <p>P71. Budowa bazy sportowo-rekreacyjnej na osiedlu „Manhattan”.</p> <p>P72. Park Leśny - amfiteatr, plac zabaw, siłownia.</p>

		<p>P73. Budowa kompleksu kulturalno-rekreacyjnego (ul. Sportowa).</p> <p>P74. Wykorzystanie terenów zielonych dla rozwoju funkcji rekreacyjnych – tereny spacerowe, ścianki wspinaczkowe, tory przeszkód.</p>
<p>WIĄZKA PROJEKTÓW: DZIEDZICTWO I POSTĘP – NOWA PRZESTRZEŃ AKTYWNOŚCI I JAKOŚCI ŻYCIA</p>		
<p>Niekorzystne warunki mieszkaniowe</p>	<p>Infrastrukturalne wzbogacenie mieszkań i przestrzeni mieszkaniowych i publicznych/ Podnoszenie w przestrzeni dzielnicy dostępności do usług i infrastruktury podnoszących jakość życia i bezpieczeństwo.</p>	<p>P75. Remont budynków na osiedlu familoków i Starej Kolonii.</p> <p>P76. Przygotowanie infrastrukturalne gruntów i nieruchomości pod budownictwo wielorodzinne.</p> <p>P77. Likwidacja niskiej emisji poprzez podłączenie budynków do sieciowego nośnika ciepła na zabytkowym osiedlu mieszkalnym w Czerwionce-Leszczynach.</p>
<p>Istnienie przestrzeni i obiektów zdewastowanych oraz niedostosowanych do potrzeb mieszkańców</p>	<p>Infrastrukturalne wzbogacenie mieszkań i przestrzeni mieszkaniowych i publicznych/ Podnoszenie w przestrzeni dzielnicy dostępności do usług i infrastruktury podnoszących jakość życia i bezpieczeństwo.</p>	<p>P78. Rewitalizacja społeczna i infrastrukturalna poprzez remont zabytkowego zameczku i jego otoczenia w Czerwionce-Leszczynach. (K)</p> <p>P79. Tworzenie nowych i podnoszenie jakości istniejących placów zabaw.</p> <p>P80. Zagospodarowanie podwórek i remont budynków Starej Kolonii – działania infrastrukturalne i porządkowe.</p> <p>P81. Usuwanie barier architektonicznych dla osób o ograniczonej sprawności ruchowej.</p> <p>P82. Wykreowanie przestrzeni o charakterze rynku przy wykorzystaniu terenu byłego Skarbka.</p>

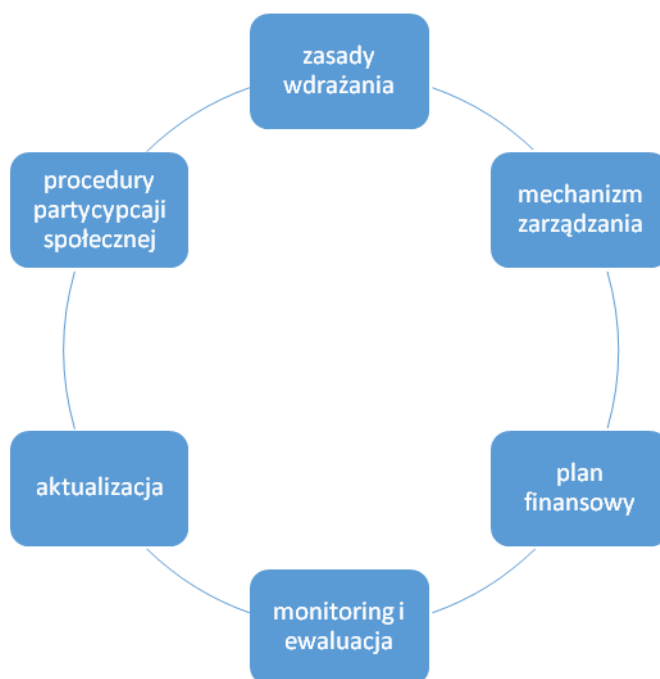
Powiązanie i komplementarność projektów przedstawiono w rozdziale 9 Mechanizmy zapewnienia komplementarności między poszczególnymi projektami rewitalizacyjnymi oraz pomiędzy działaniami różnych podmiotów i funduszy na obszarze objętym Lokalnym Programem Rewitalizacji.

5. System wdrażania Lokalnego Programu Rewitalizacji

5.1 Szczegółowy sposób zarządzania

System wdrażania Lokalnego Programu Rewitalizacji dla Gminy i Miasta Czerwionka-Leszczyzny obejmuje cały wachlarz instrumentów oraz środków służących skutecznej i efektywnej jego realizacji. System ten jest zaprojektowany z uwzględnieniem specyfiki gminy oraz delimitowanych podobszarów rewitalizacji, zdolności instytucjonalnej, w tym również możliwości współdziałania z partnerami.

Rysunek 55 System wdrażania LPR Czerwionki-Leszczyzny



Źródło: opracowanie własne

Zasady wdrażania Lokalnego Programu Rewitalizacji

Zasady przyjęte zgodnie z wytycznymi w toku procesu przygotowania Lokalnego Programu Rewitalizacji dla Gminy i Miasta Czerwionka-Leszczyny, powinny również być uwzględniane w trakcie okresu wdrażania Programu. Obok tych zasad proces wdrażania powinien opierać się i respektować uniwersalne i nadrzędne zasady rozwoju społeczno-gospodarczego. Ostatecznie jako podstawowe zasady wdrażania niniejszego dokumentu przyjmuje się zasady:

- partycypacji społecznej i partnerstwa postulujące oparcie wdrażania Programu na współpracy i zaangażowaniu społeczności gminy, w tym zwłaszcza interesariuszy podobszarów zdegradowanych, partnerów publicznych, w tym samorządu lokalnego oraz partnerów społeczno-gospodarczych,
- diagnozy i monitoringu warunkujące sukces wdrażania i skuteczności podjętych działań, bowiem prowadzenie systematycznych działań analitycznych i monitoringowych pozwala na podjęcie działań korygujących w procesie wdrażania i realizacji zaplanowanych działań i inwestycji, a analiza zmian zachodzących w społeczności i przestrzeni obszaru rewitalizowanego pozwala na lepsze ukierunkowanie i zogniskowanie działań na grupy i obszary problemowe,
- planowania w oparciu o realnie możliwe do uzyskania środki przy uwzględnieniu własnych możliwości samorządu w zakresie realizacji zaplanowanych działań i inwestycji,
- korelacji działań społecznych, pobudzających aktywność lokalną, które będą prowadzone wspólnie z działaniami rewitalizacyjnymi w sferze przestrzennej i gospodarczej,
- zrównoważonego rozwoju – oznaczającą i postulującą prowadzenie działań i realizacji inwestycji w taki sposób, by rozwój w sferze gospodarczej, społecznej i infratechnicznej odbywał się z poszanowaniem i z zachowaniem równowagi środowiskowej,
- efektywności działań polegających na maksymalizacji korzyści dla mieszkańców gminy polegających na podnoszeniu jakości życia w wymiarze pracy, wypoczynku oraz warunków mieszkaniowych,
- koncentracji i celowości – działania władz publicznych i partnerów ukierunkowane powinny być na osiągnięcie celów rewitalizacji we wskazanych podobszarach rewitalizacji i koncentrować się powinny na rozwiązaniu faktycznych problemów obszaru i społeczności.

Beneficjenci bezpośredni i pośredni procesów rewitalizacji

Głównymi, bezpośrednimi beneficjentami działań rewitalizacyjnych oraz odbiorcami i interesariuszami wsparcia będą grupy problemowe, w tym przede wszystkim:

- rodziny i osoby korzystające ze wsparcia systemu pomocy społecznej,
- rodziny borykające się z problemami socjalnymi i wychowawczymi,
- bezrobotni.

Obok grupy beneficjentów należy podkreślić iż pośrednimi beneficjentami będą partnerzy społeczno-gospodarczy realizujący projekty i wspierający działania rewitalizacyjne w obszarze rewitalizacji, w tym m.in.:

- organizacje pozarządowe,
- przedsiębiorcy tworzący trwałe i atrakcyjne miejsca pracy,
- podmioty ekonomii społecznej,
- jednostki sektora finansów publicznych,
- kościoły i związki wyznaniowe,
- mieszkańcy całej Gminy i Miasta Czerwionka-Leszczyzny.

Operator rewitalizacji, jego kompetencje, zadania i odpowiedzialność

Lokalny Program Rewitalizacji dla Gminy i Miasta Czerwionka-Leszczyzny jest dokumentem o charakterze operacyjnym i ściśle powiązany ze Strategią Rozwoju Gminy i Miasta Czerwionka-Leszczyzny na lata 2014–2020. Program ten jest platformą koordynacji wszelkich działań rewitalizacyjnych w warstwie społecznej, gospodarczej i przestrzennej gminy na wyznaczonym obszarze Lokalnego Programu Rewitalizacji.

Za powodzenie i wdrażanie niniejszego Programu odpowiedzialnym podmiotem jest w głównej mierze Burmistrz Gminy i Miasta Czerwionka-Leszczyzny.

- koordynacja i realizacja projektów w ramach LPR,
- przygotowanie i wdrożenie planu działań w zakresie informacji i promocji LPR,
- zapewnienie informowania o współfinansowaniu przez UE realizowanych projektów,

Dla realizacji LPR Burmistrz Gminy i Miasta powoła stałą Radę Konsultacyjną ds. rewitalizacji, w skład której wchodzić będą przedstawiciele różnych środowisk z podobszarów rewitalizowanych, tj. m.in. mieszkańców, zarządców nieruchomości komunalnych, wspólnot mieszkaniowych, instytucji publicznych działających na podobszarach rewitalizowanych, przedstawiciele administracji samorządowej, reprezentanci organizacji pozarządowych, w tym np. Gminnej Rady Działalności Pożytku Publicznego w Czerwionce-Leszczynach, przedstawiciele środowisk gospodarczych, przedstawiciel policji. Rada powinna stanowić forum współpracy i dialogu partnerów społecznych i gospodarczych z organami samorządu Gminy i Miasta Czerwionka-Leszczyny w sprawach dotyczących przygotowania, prowadzenia i oceny działań rewitalizacyjnych oraz pełnić funkcję doradczą Burmistrza.

Do zadań Rady Konsultacyjnej należeć powinno:

- analizowanie i opiniowanie celów projektów wraz z określeniem zakresu oraz wpływu na zmianę sytuacji obszaru rewitalizowanego,
- opiniowanie okresowych ocen postępu wdrażania LPR oraz planów wdrażania dokumentu,
- opiniowanie kluczowych decyzji w zakresie realizacji LPR,
- zgłaszanie propozycji nowych projektów rewitalizacyjnych,
- udział w pracach na rzecz realizacji LPR i zawartych w nim przedsięwzięć,
- budowanie partnerstwa na potrzeby wdrażania LPR i konkretnych projektów rewitalizacyjnych,
- opiniowanie decyzji o ewentualnej aktualizacji LPR.

Szczegółowy tryb prac powinien zostać określony w regulaminie Rady ustanowionym przez Burmistrza Gminy i Miasta Czerwionka-Leszczyny. Niemniej w zakresie organizacji prac, regulamin ten powinien uwzględniać poniższe ramowe wytyczne:

- posiedzenia Komitetu zwołuje Przewodniczący, którym jest Pełnomocnik ds. Planowania, Rozwoju i Gospodarki,
- obsługę organizacyjną Rady zapewnia Urząd Gminy i Miasta,
- Rada powinna spotykać się na posiedzeniach otwartych co najmniej dwa razy w roku,

- z posiedzeń Komitetu sporządzane są protokoły podawane do publicznej wiadomości; protokół powinien zawierać w szczególności treść przyjętych ustaleń, w tym stanowiska i opinie Rady,

W ramach działalności Rady możliwe będzie powołanie zespołów ds. poszczególnych podobszarów rewitalizacji, które będą mogły pracować na posiedzeniach w oparciu o zadania powierzone zespołowi odrębnymi uchwałami Rady. Przewodniczącemu poszczególnych zespołów wskazuje Przewodniczy Rady Konsultacyjnej. Wyniki prac zespołów przedstawiane są na posiedzeniu plenarnym Rady Konsultacyjnej.

Organem sprawującym kompleksowy nadzór nad wdrażaniem LPR będzie Burmistrz Gminy i Miasta Czerwionka-Leszczyny, który będzie realizował te zadania przy pomocy Pełnomocnika ds. Planowania, Rozwoju i Gospodarki. Pełnomocnik w zakresie nowych zadań związanych z wdrożeniem LPR koordynował będzie działania Urzędu Gminy i Miasta Czerwionka-Leszczyny w zakresie rewitalizacji. Pełnomocnik ds. Planowania, Rozwoju i Gospodarki będzie operacyjnie kierował wdrażaniem LPR i prowadził monitoring, przygotowując odpowiednie informacje dla Burmistrza.

Poszczególne wydziały UGiM odpowiedzialne będą zarówno za wdrożenie konkretnych projektów jak i ich monitorowanie. Platformą wymiany i koordynacji działań wewnątrz Urzędu będzie Zespół ds. wdrażania i monitorowania LPR. Do głównych zadań Zespołu należeć będzie:

- opracowanie raportu monitoringowego z realizacji LPR na podstawie raportów poszczególnych Wydziałów UGiM,
- identyfikacja problemów w procesie wdrażania Programu,
- wypracowanie rekomendacji dla Rady Konsultacyjnej,
- kreowanie nowych projektów, z uwzględnieniem możliwości i potrzeb oraz zbieranie i ocena projektów zgłaszanych przez podmioty lokalne,
- nawiązywanie kontaktów z potencjalnymi partnerami procesu wdrażania LPR,
- aktualizacja LPR.

Przed przystąpieniem do wdrażania LPR lub przed podejmowaniem innych projektów niezapisanych bezpośrednio w Programie oraz przed rozpoczęciem każdego roku budżetowego podmiot/wydział odpowiedzialny za jego wdrożenie zobowiązany będzie do przygotowania karty projektu. Karta ta będzie umożliwiała prowadzenie monitoringu danego projektu.

Tabela 27 Wzór karty zgłoszenia projektu LPR w toku realizacji Programu - ramowy wzór.

Nazwa projektu:			
Charakter projektu: Inwestycyjny/nieinwestycyjny		Projekt wynikający bezpośrednio z LPR Tak/Nie	
Krótką charakterystyka projektu:			
Podmiot realizujący projekt:		Partnerzy realizacji projektu	
Podobszar rewitalizacji		Cel realizowany przez projekt:	
Data rozpoczęcia realizacji:		Data zakończenia realizacji:	
Całkowite planowane nakłady finansowe na realizację projektu	własne	zewnątrze	
Zakładana wartość wskaźnika produktu projektu:		Wskaźnik rezultatu, na który realizacja projektu będzie miała wpływ	

Źródło: opracowanie własne

Co najmniej raz w roku Burmistrz przedstawi Radzie Miejskiej w Czerwionce-Leszczyńach informację o postępach w realizacji Lokalnego Programu Rewitalizacji. Informacje te będą udostępniane również publicznie poprzez ich publikację na stronie internetowej Urzędu GiM.

Do zadań Rady Miejskiej należy ponadto:

- uchwalenie Programu Rewitalizacji,
- uchwalanie aktualizacji Programu,
- inicjowanie podjęcia prac nad nadzwyczajną aktualizacją Programu,
- wyznaczenie przedstawicieli Rady Miasta do Rady Konsultacyjnej ds. rewitalizacji.

5.2 Sposób współpracy z partnerami

Lokalny Program Rewitalizacji jest dokumentem otwartym i powinien on podlegać aktualizacji w oparciu o zasadę partnerstwa we współpracy z lokalnymi partnerami: mieszkańcami, wspólnotami, organizacjami pozarządowymi, przedsiębiorcami, kościołem i innymi partnerami społeczno-gospodarczymi.

Jednym z elementów współpracy z partnerami będzie Rada Konsultacyjna ds. rewitalizacji, która powinna spotykać się dwa razy w roku. Zadania oraz ramy ogólne funkcjonowania Rady zostały opisane w pkt. 5.1.

Instytucja zarządzająca LPR, czyli Urząd Gminy i Miasta Czerwionka-Leszczyny będzie inicjować i zachęcać mieszkańców i inne podmioty, w szczególności NGO rewitalizowanych podobszarów do tworzenia lokalnych zespołów, działających na rzecz rewitalizacji, w tym realizacji projektów wynikających bezpośrednio z Programu.

Przed przygotowaniem projektu aktualizacji Lokalnego Programu Rewitalizacji odbędą się otwarte spotkania konsultacyjne oraz prowadzone będą badania w zakresie zmian potrzeb rewitalizacyjnych. Ponadto mieszkańcy, partnerzy społeczni, gospodarczy oraz podmioty publiczne działające w gminie będą mogli zgłaszać propozycje nowych projektów rewitalizacyjnych. Lista tych propozycji poddana zostanie ocenie Rady Konsultacyjnej. Elementem poprzedzającym okresową aktualizację będzie również dokonanie ewaluacji dotychczasowej polityki rewitalizacji oraz weryfikacja poprzez badania ankietowe wśród mieszkańców oceny dotychczasowych działań oraz pojawiających się nowych wyzwań.

Istotnym zadaniem Urzędu GiM, w szczególności Pełnomocnika ds. Planowania, Rozwoju i Gospodarki będzie prowadzenie kompleksowej polityki informacyjnej o podejmowanych działaniach rewitalizacyjnych.

Działania te obejmować powinny:

- akcje informacyjne poprzez publikacje w prasie lokalnej oraz na stronie internetowej <http://www.czerwionka-leszczyny.pl/>,
- organizację spotkań z mieszkańcami podobszarów objętych działaniami rewitalizacyjnymi,
- podawanie do publicznej wiadomości, poprzez stronę internetową raportów z realizacji LPR,
- prowadzenie cyklicznych ankiet, poprzez stronę internetową, oceniających podejmowane działania i umożliwiających zgłoszenie nowych propozycji działań rewitalizacyjnych.

W celu partycypacji społecznej władze Gminy i Miasta Czerwionka-Leszczyny raz do roku, w trakcie wdrażania Lokalnego Programu Rewitalizacji, organizować będą coroczną, otwartą konferencję rewitalizacyjną, w trakcie której prezentowana będzie informacja o wdrażaniu LPR i planowanych projektach.

Program rewitalizacji został opracowany w oparciu o zasadę szerokiej partycypacji społecznej. W toku jego przygotowania wykorzystano szeroki wachlarz metod partycypacyjnych, które będą również stosowane w procesie monitorowania jego wdrażania i aktualizacji.

Tabela 28 Partnerstwo na rzecz formułowania i wdrażania Lokalnego Programu Rewitalizacji Gminy i Miasta Czerwionka-Leszczyny

Forma partnerstwa	Zrealizowane prace w ramach wskazanej formy partnerstwa	Postawione i zrealizowane cele	Formy dotarcia do mieszkańców	Grupy docelowe, zaproszone do współpracy
Spotkania bezpośrednie z mieszkańcami – otwarte dyskusje w połączeniu z metodami warsztatowymi	1. Spotkanie dla mieszkańców podobszaru Czerwionka	<ul style="list-style-type: none"> ▪ przekazanie informacji o istocie rewitalizacji i LPR, ▪ rozpoznanie problemów utrudniających codzienne funkcjonowanie mieszkańców w obszarze, ▪ identyfikacja pomysłów rewitalizacyjnych, 	<ul style="list-style-type: none"> ▪ plakaty rozmieszczone w widocznych dla mieszkańców miejscach, ▪ ulotki wrzucane do skrzynek, ▪ ogłoszenia w parafiach, ▪ informacje na stronie UGiM, 	<ul style="list-style-type: none"> ▪ wszyscy mieszkańcy obszaru,
	2. Spotkanie dla mieszkańców podobszaru Leszczyny	<ul style="list-style-type: none"> ▪ przekazanie informacji o istocie rewitalizacji i LPR, ▪ rozpoznanie problemów utrudniających codzienne funkcjonowanie mieszkańców w obszarze, ▪ identyfikacja pomysłów rewitalizacyjnych, 	<ul style="list-style-type: none"> ▪ plakaty rozmieszczone w widocznych dla mieszkańców miejscach, ▪ ulotki wrzucane do skrzynek, ▪ ogłoszenia w parafii, ▪ informacje na stronie UGiM, 	<ul style="list-style-type: none"> ▪ wszyscy mieszkańcy obszaru,
Badania ankietowe	3. Badanie ankietowe stanowiące uzupełnienie spotkań dla mieszkańców podobszaru Czerwionka (punkt 1)	<ul style="list-style-type: none"> ▪ dostarczenie możliwości indywidualnego wskazania potrzeb i sformułowania pomysłów rewitalizacyjnych – traktowane jako uzupełnienie dyskusji plenarnej, 	<ul style="list-style-type: none"> ▪ ankiety rozdane i wypełniane po zakończeniu spotkania, 	<ul style="list-style-type: none"> ▪ uczestnicy spotkania,
	4. Badanie ankietowe stanowiące uzupełnienie spotkań dla mieszkańców podobszaru Leszczyny (punkt 2)	<ul style="list-style-type: none"> ▪ dostarczenie możliwości indywidualnego wskazania potrzeb i sformułowania pomysłów rewitalizacyjnych – traktowane jako uzupełnienie dyskusji plenarnej, 	<ul style="list-style-type: none"> ▪ ankiety rozdane i wypełniane po zakończeniu spotkania, 	<ul style="list-style-type: none"> ▪ uczestnicy spotkania,
	5. Szerokie badania	<ul style="list-style-type: none"> ▪ rozpoznanie 	<ul style="list-style-type: none"> ▪ dystrybucja ankiet 	<ul style="list-style-type: none"> ▪ wszyscy

	ankietowe wśród mieszkańców obszaru rewitalizacji (podobszarów)	problemów utrudniających codzienne funkcjonowanie mieszkańców w obszarze, ▪ identyfikacja pomysłów rewitalizacyjnych,	przez szkoły, ▪ Internet, ▪ ankieterzy,	mieszkańcy,
	6. Badania ankietowe w środowiskach problemowych	▪ identyfikacja sytuacji problemowej obszarów, ▪ określenie potrzeb mieszkańców z grup problemowych, ▪ rozpoznanie możliwości włączenia grup problemowych w procesy rewitalizacji,	▪ ankieterzy,	▪ mieszkańcy z grup problemowych wraz z ich rodzinami,
	7. Ankieta audytoryjna wśród uczniów szkół ponadgimnazjalnych	▪ przekazanie idei rewitalizacji młodym mieszkańcom gminy, ▪ rozpoznanie potrzeb młodych mieszkańców gminy,	▪ ankieterzy we współpracy z placówkami edukacyjnymi,	▪ młodzież ze szkół ponadgimnazjalnych,
Warsztaty	8. Warsztaty diagnostyczne z menedżerami lokalnymi	▪ korekta delimitacji „ilościowej” obszaru rewitalizacji w ujęciu: – obszar podstawowy, – obszar wsparcia funkcjonalnego, ▪ określenie terenów i obiektów do rewitalizacji w ramach podobszaru „Czerwionka” i podobszaru „Leszczyny”, ▪ określenie potencjałów i barier rewitalizacji podobszarów, ▪ wstępne sformułowanie celów i projektów rewitalizacji,	▪ bezpośrednie zaproszenie skierowane do osób i instytucji kształtujących warunki dla procesu rewitalizacji,	▪ politycy lokalni, ▪ urzędnicy, ▪ przedstawiciele lokalnych instytucji sektora publicznego, ▪ przedstawiciele sektora obywatelskiego, mieszkańców
	9. Warsztaty projektowo-wdrożeniowe z menedżerami	▪ opis projektów rewitalizacji dla przyjętych podobszarów,	▪ bezpośrednie zaproszenie skierowane do osób i instytucji	▪ politycy lokalni, ▪ urzędnicy, ▪ przedstawiciele lokalnych

	lokalnymi	<ul style="list-style-type: none"> ▪ określenie sposobów włączenia podmiotów lokalnych – mieszkańców, instytucji, organizacji – do procesu rewitalizacji, ▪ zaproponowanie wskaźników realizacji procesu rewitalizacji, 	kształtujących warunki dla procesu rewitalizacji,	<p>instytucji sektora publicznego,</p> <ul style="list-style-type: none"> ▪ przedstawiciele sektora obywatelskiego, ▪ mieszkańcy,
	10. Pre-warsztat z pracownikami socjalnymi	<ul style="list-style-type: none"> ▪ konsultacja technik planowanych do wykorzystania w pracach nad LPR, ze szczególnym uwzględnieniem technik włączających mieszkańców, ▪ wstępna charakterystyka obszarów rewitalizacji, ▪ określenie trudności we współpracy i aktywizacji grup problemowych, ▪ analiza doświadczeń w zakresie realizacji projektów aktywizujących osoby z grup problemowych, 	<ul style="list-style-type: none"> ▪ spotkania organizowane przez OPS w Czerwionce-Leszczynach, 	<ul style="list-style-type: none"> ▪ pracownicy socjalni, ▪ inni pracownicy OPS,
	11. Warsztat z pracownikami socjalnymi	<ul style="list-style-type: none"> ▪ określenie projektów aktywizujących mieszkańców podobszarów rewitalizacji ze szczególnym uwzględnieniem grup problemowych, 	<ul style="list-style-type: none"> ▪ spotkania organizowane przez OPS w Czerwionce-Leszczynach, 	<ul style="list-style-type: none"> ▪ pracownicy socjalni, ▪ inni pracownicy OPS,
Konsultacje projektu LPR z mieszkańcami Gminy i Miasta	12. Konsultacje przy wykorzystaniu narzędzi internetowych	<ul style="list-style-type: none"> ▪ dostarczenie możliwości oceny i wprowadzenia korekt do dokumentu przez mieszkańców, 	<ul style="list-style-type: none"> ▪ strona internetowa Gminy i Miasta Czerwionka-Leszczyny, 	<ul style="list-style-type: none"> ▪ wszyscy mieszkańcy Gminy i Miasta Czerwionka-Leszczyny,
Opracowanie oceny oddziaływania LPR na środowisko	13. Wykonanie profesjonalnej ekspertyzy	<ul style="list-style-type: none"> ▪ ocena dokumentu ze względu na zasady rozwoju zrównoważonego przez ekspertów oraz przez stosowne instytucje, 	<ul style="list-style-type: none"> ▪ udostępnienie oceny do wglądu dla mieszkańców miasta, 	<ul style="list-style-type: none"> ▪ wszyscy mieszkańcy gminy,
Konsultacje projektu	14. Warsztat	<ul style="list-style-type: none"> ▪ uzupełnienie 	<ul style="list-style-type: none"> ▪ bezpośrednie 	<ul style="list-style-type: none"> ▪ członkowie

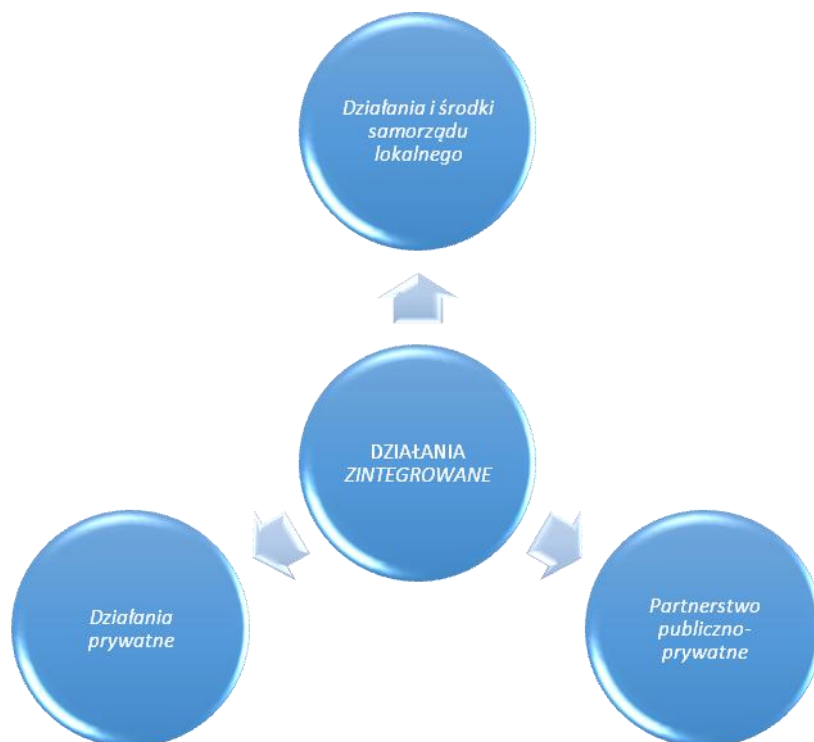
LPR z przedstawicielami organizacji pozarządowych	z członkami organizacji pozarządowych	przedsięwzięć zawartych w LPR o przedsięwzięcia interesujące dla organizacji pozarządowych działających w mieście i gminie, w tym z uwzględnieniem kontynuacji przedsięwzięć dotychczas realizowanych oraz dobrych doświadczeń z nich wynikających	zaproszenie do członków organizacji pozarządowych realizujących projekty na rzecz zdegradowanych obszarów,	organizacji pozarządowych,
--	---	--	---	-------------------------------

Źródło: opracowanie własne

5.3 Plan finansowy LPR

Realizacja i powodzenie zamierzeń zawartych w Lokalnym Programie Rewitalizacji są uzależnione od wielu czynników, w tym zaangażowania i sprawności administracji samorządowej, aktywności społeczności rewitalizowanego obszaru.

Rysunek 57 Integracja działań rewitalizacyjnych

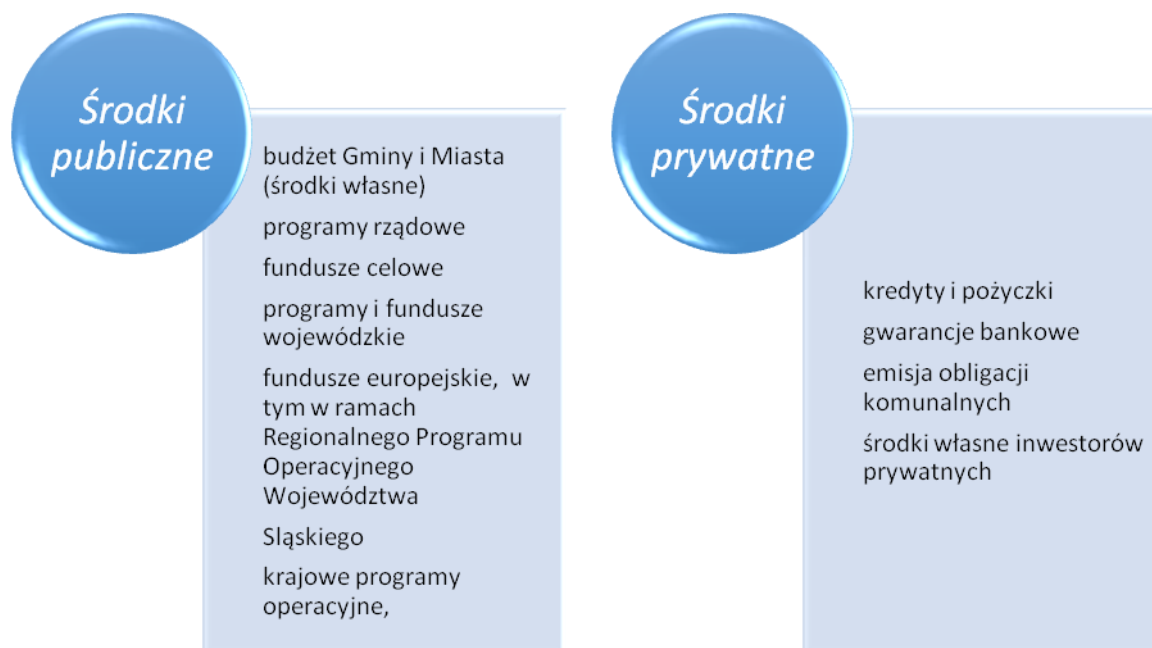


Źródło: opracowanie własne

Niezwykle ważnym i kluczowym elementem jest również wysokość środków przeznaczonych na realizację projektów rewitalizacyjnych. Realizacja LPR uzależniona będzie w dużej mierze od wysokości pozyskanych środków, zarówno krajowych, publicznych i prywatnych oraz z funduszy strukturalnych.

Opierając projekcję finansową na możliwościach współfinansowania projektów rewitalizacyjnych ze środków zewnętrznych oraz uwzględniając możliwości finansowe GiM. Zakłada się, że na realizację przyjętych zadań Samorząd Gminy i Miasta Czerwionka-Leszczyny zabezpieczy odpowiedni wkład w stosunku do uzyskanych środków pomocowych.

Rysunek 58 Potencjalne źródła finansowania działań rewitalizacyjnych



Źródło: opracowanie własne

Tabela 29 Plan finansowy dla wiązek projektów podstawowych

Planowane, podstawowe kluczowe projekty inwestycyjne i przedsięwzięcia rewitalizacyjne, w tym kluczowe - podstawowe projekty „miękkie”, na których realizację istnieje zabezpieczenie środków finansowych. Realizacja pozostałych projektów określonych w pkt 4 pn. *Identyfikacja działań rozwiązujących problemy* uzależniona jest od sytuacji finansowej Gminy i Miasta i możliwości montażu finansowego.

Wiązka projektów	Kluczowy (podstawowy) projekt inwestycyjny	Kluczowe (podstawowe) projekty „miękkie” ujęte w przedsięwzięcia	Całkowita szacunkowa wartość (w zł.)	Wkład własny (w zł.)	w tym publiczny (w zł.)	Źródła zewnętrzne (w zł.)	w tym	
							EFS (w zł.)	EFRR (w zł.)
1 POWRÓT NA RYNEK PRACY 3. WSPÓLNY DOM	Adaptacja zdegradowanego budynku na mieszkania socjalne i chronione oraz utworzenie Centrum Usług Społecznych w Czerwionce-Leszczynach (P 51)		6 303 633,42	2 446 614,89	2 446 614,89	3 857 018,53	0,00	3 857 018,53
		„Nasza przyszłość w naszych rękach” utworzenie Centrum Usług Społecznych, w tym projekty P3, P10, P12, P16, P57, P64, P70)	1 318 111,10	197 716,66	197 716,66	1 120 394,44	1 120 394,44	0,00
1 POWRÓT NA RYNEK PRACY 2.KARIERY ZAWODOWE MIESZKAŃCÓW 5. DZIEDZICTWO I POSTĘP –	Rewitalizacja społeczna i infrastrukturalna poprzez remont zabytkowego zameczku i jego otoczenia toczona w Czerwionce-Leszczynach. (P78)		7 813 278,44	2 997 454,07	2 997 454,07	4 815 824,37	0,00	4 815 824,37

NOWA PRZESTRZEŃ AKTYWNOŚCI I JAKOŚCI ŻYCIA								
		„Reintegracja i integracja stanowi przyszłość naszego miasta” Program Aktywności Lokalnej, w tym projekty P4, P5, P11, P15, P18, P23, P32, P37, P38, P39, P50, P54, P55, P61, P62)	1 567 229,00	235 084,35	235 084,35	1 332 144,65	1 332 144,65	0,00
3.WSPÓLNY DOM 4.CZAS WOLNY – CZAS ROZWOJU		„Program integracji społecznej i zawodowej w powiecie rybnickim” - Utworzenie Klubu Integracji Społecznej, w tym projekty P1 P2,P14, P25, P43	1 158 805,17	173 820,78	173 820,78	984 984,39	984 984,39	0,00
SUMA			18 161 057,13	6 050 690,75	6 050 690,75	12 110 366,38	3 437 523,48	8 672 842,90

Źródło: opracowanie własne na podstawie danych UGiM Czerwionka – Leszczyzny

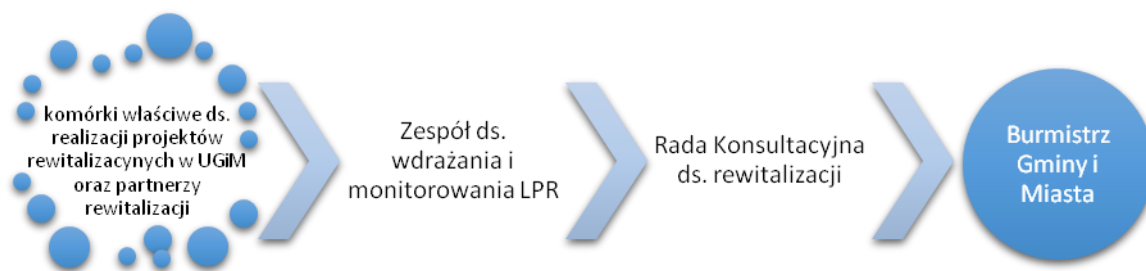
Szacunkowa wartość projektów uzupełniających wynosi: ok 70 733 117,00 zł. Wśród źródeł finansowania projektów uzupełniających uwzględnia się zarówno środki publiczne, w tym m.in. budżet samorządu, w tym lokalnego, programy i działania finansowane z Budżetu Państwa, programy współfinansowane ze środków EFRR i EFS oraz środki prywatne poszczególnych realizatorów. Zakłada się również podejmowanie we własnym zakresie intensywnych działań mających pozyskanie przez realizatorów współfinansowania zewnętrznego zarówno z krajowych i zagranicznych źródeł publicznych oraz prywatnych. W części projektów zakłada się również wkład niepieniężny np. wolontariat.

6. Monitoring produktów i rezultatów LPR

Proces monitorowania LPR jest jednym z kluczowych elementów procesu zarządzania Lokalnym Programem Rewitalizacji. Jego celem jest dostarczenie informacji pozwalających na obserwację rzeczowego i finansowego stopnia zrealizowania projektów rewitalizacyjnych oraz ocenę tego procesu, występujących trudności oraz nieprawidłowości.

Monitoring realizacji Lokalnego Programu Rewitalizacji prowadzony będzie w wydziałach Urzędu Gminy i Miasta w zakresie realizacji poszczególnych projektów natomiast całość procesu monitorowana będzie przez Zespół ds. wdrażania i monitorowania LPR. Proces ten będzie ciągły i rozpocznie się od chwili uruchomienia Programu.

Rysunek 59 Układ podmiotowy procesu monitorowania



Źródło: opracowanie własne

System monitorowania i ewaluacji wdrażania Lokalnego Programu Rewitalizacji obejmował będzie monitorowanie zmian na dwóch poziomach: monitorowania realizacji poszczególnych projektów oraz monitorowania zmian zachodzących w podobszarach rewitalizowanych w Czerwionce-Leszczynach.

Rysunek 60 Poziomy i wskaźniki monitorowania LPR



Źródło: opracowanie własne

Ważnym elementem raportu monitoringowego będzie zestawienie wskaźników produktu pozwalających na określenie efektów rzeczowych realizacji projektów oraz wskaźników pozwalających na ocenę wpływu realizacji podejmowanych działań na zmianę sytuacji obszaru rewitalizowanego.

Tabela 30 Wskaźniki monitorowania LPR

Wymiary rewitalizacji	Wskaźniki produktu	
	Typ wskaźnika	Źródło danych
kapitał ludzki, kapitał społeczny, sytuacja społeczna, warunki życia w miejscu zamieszkania	Liczba zorganizowanych szkoleń/ liczba uczestników Liczba przedsiębiorców zaangażowanych w aktywizację osób bezrobotnych Liczba udzielonych porad osobom bezrobotnym i innym w ramach realizowanych projektów Liczba ofert pracy na lokalnej giełdzie pracy Powierzchnia zmodernizowanych obiektów edukacyjnych, kultury itd. Liczba przyznanych stypendiów Liczba publikacji promujących miasto i jego walory Liczba podmiotów działających w ramach centrum organizacji pozarządowych Liczba interwencji w wyniku uruchomienia telefonu interwencyjnego Liczba miejsc w dziennym domu pobytu/ w domu pomocy społecznej Powierzchnia zmodernizowanych świetlic środowiskowych Liczba nowych żłobków, przedszkoli i innych form opieki nad dziećmi	UGiM i realizatorzy projektów

struktura gospodarcza, warunki dla rozwoju przedsiębiorczości i przyciągania inwestycji, rynek pracy	Powierzchnia inkubatora spółdzielni socjalnych/ inkubatora przedsiębiorczości Liczba i wartość udzielonych poręczeń kredytowych	UGiM i realizatorzy projektów
ład przestrzenny, środowisko, wyposażenie infrastrukturalne, łączalność komunikacyjna	Długość zmodernizowanych ciągów komunikacyjnych Liczba osób wspartych korzystających z preferencyjnych przejazdów komunikacją publiczną Liczba i powierzchnia mieszkań socjalnych Liczba grantów przyznanych na działania modernizujące przestrzeń publiczną i prywatną	UGiM i realizatorzy projektów
kultura, turystyka, rekreacja	Ilość uczestników i imprez organizowanych w gminie Liczba osób korzystających ze zmodernizowanych i udostępnionych obiektów i infrastruktury sportowej i rekreacyjnej	UGiM i realizatorzy projektów

Źródło: opracowanie własne

Tabela 31 Wskaźniki oceny wdrażania LPR

wskaźnik oceny efektywności	cele monitorowane przez wskaźnik	podobszar rewitalizacji		pożądany kierunek zmiany wskaźnika
		Leszczyny	Czerwionka	
		wartość bazowa		
liczba mieszkańców ²⁰	CC.6, CC.7/ CL.6	7939	3457	wzrost
potrzeby - koszty remontu w budynkach wspólnot mieszkaniowych na 100 mieszkańców w zł	CC.6, CC.7/ CL.6	60020,154	92297,447	spadek
potrzeby - koszty remontu w budynkach komunalnych w zł	CC.6, CC.7/ CL.6	27252,803	609167,59	spadek
saldo zadłużenia mieszkańców budynków komunalnych na 100 mieszkańców	CC.3/ CL.2,	39257,753	44915,187	spadek
powierzchnia budynków* mieszkalnych na 1 mieszkańca	CC.8/CL.7	6,86	10,13	wzrost
powierzchnia budynków* niemieszkalnych	CC.6, CC.7/CL.6	354,26	419,71	utrzymanie
odsetek powierzchni budynków mieszkalnych	CC.6, CC.7,CC.8/CL.6, CL.7	10,36	4,71	wzrost
odsetek powierzchni budynków niemieszkalnych	CC.6, CC.7/CL.6	3,54	4,2	utrzymanie
gęstość zaludnienia w os/1 ha	CC.1, CC.6, CC.7/ CL.1,CL.6	151,03	46,47	wzrost
liczba osób korzystających z pomocy społecznej z tyt. bezrobocia	CC.1, CC.2, CC.3, CC.5/ CL.1, CL.2, CL.3, CL.5	363	343	spadek
liczba osób korzystających z pomocy	CC.1, CC.2,	362	347	spadek

²⁰ za 2016 rok liczba mieszkańców - liczba osób zameldowanych na pobyt stały

społecznej z tyt. ubóstwa	CC.3/ CL.1, CL.2, CL.3			
liczba osób korzystających z pomocy społecznej z tyt. alkoholizmu	CC.1, CC.3/ CL.1, CL.3	67	121	spadek
liczba osób korzystających z pomocy społecznej z tyt. niezaradności	CC.1, CC.3/ CL.1, CL.3	68	122	spadek
liczba podmiotów gospodarczych na 100 mieszkańców	CC.4, CC.5/CL.4, CL.5	4,4	5,9	wzrost

* obszar zajmowany przez budynek w przestrzeni

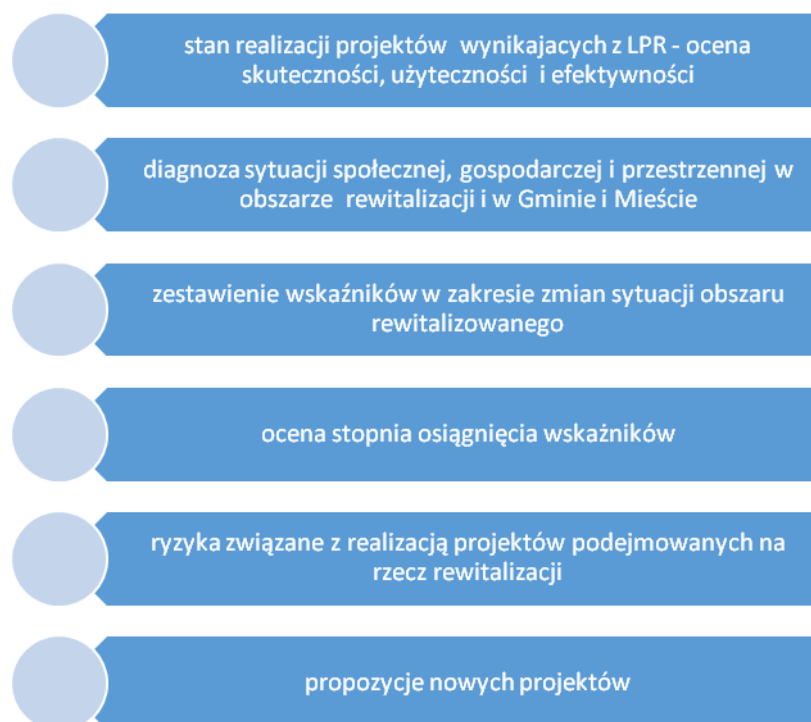
Źródło: opracowanie własne

Dla transparentności procesu wdrażania LPR sporządzany będzie raport monitoringowy tworzony w oparciu o opracowania cząstkowe przygotowywane przez poszczególne Wydziały Urzędu oraz partnerów realizacji Programu. Dokument powinien być opracowany w oparciu o analizę zmian w sytuacji społecznej, gospodarczej i przestrzennej obszaru rewitalizacji, przeprowadzonej na podstawie:

- danych i informacji z Wydziałów UGiM oraz jednostek podległych realizujących poszczególne projekty,
- danych instytucji branżowych i instytucji publicznych – w tym: Powiatowego Urzędu Pracy, instytucji kultury, edukacji, pomocy społecznej itd.
- danych partnerów społeczno-gospodarczych realizujących projekty w podobszarach rewitalizacji,
- Głównego Urzędu Statystycznego – Bank Danych Lokalnych (www.stat.gov.pl).



Rysunek 61 Struktura raportu monitoringowego



Źródło: opracowanie własne

Stopień wdrażania i postępy w realizacji konkretnych projektów powinny być monitorowane w oparciu o poniższą kartę monitoringową projektu. Karta powinna być sporządzana przez podmioty wdrażające konkretne projekty wynikające bezpośrednio z LPR oraz realizowane przez poszczególnych partnerów.

Tabela 32 Wzór karty monitoringu projektu LPR - ramowy wzór

Nazwa projektu:			
Opis realizowanych zadań w roku sprawozdawczym:			
Podmiot realizujący projekt:		Partnerzy realizacji projektu uczestniczący w zadaniach w danym roku:	
Data rozpoczęcia realizacji:		Data zakończenia realizacji:	
Całkowite nakłady finansowe na realizację projektu:	Własne:	Zewnętrzne:	

Poniesione nakłady finansowe na realizację projektu: (narastająco od początku realizacji)		W danym roku budżetowym:	
Zakładana wartość wskaźnika produktu projektu:		Osiągnięta w roku sprawozdawczym:	
		% wskaźnika docelowego	
Możliwe zagrożenia realizacji projektu:	Wewnętrzne:	Zewnętrzne:	Działania minimalizujące zagrożenia:
Zakładane rezultaty po zakończeniu realizacji projektu:		Faktycznie osiągnięte rezultaty po zakończeniu realizacji projektu:	

Źródło: opracowanie własne



7. Okresowa i nadzwyczajna aktualizacja LPR

Lokalny Program Rewitalizacji ma stanowić instrument efektywnej i skutecznej polityki przeobrażeń stref wymagających podjęcia określonych działań na rzecz wielowymiarowej rewitalizacji. By, dokument ten mógł spełniać tę rolę podlegać on musi ciągłej ocenie, o której szczegółowo mowa w rozdziale 6 *Monitoring produktów i rezultatów LPR*.

Okresowa aktualizacja LPR powinna nastąpić w połowie okresu wdrażania dokumentu, czyli w roku 2019. Decyzję o okresowej aktualizacji lub jej braku podejmie Rada Gminy i Miasta w oparciu o sporządzony zbiorczy raport z realizacji Programu w latach 2015-2018.

Zakłada się, że w oparciu o raporty monitoringowe podmiot wdrażający LPR, czyli Burmistrz Gminy i Miasta podejmie decyzję o nadzwyczajnej aktualizacji Programu. Taka nadzwyczajna aktualizacja powinna nastąpić w przypadku zajścia wyjątkowych zmian, wpływających na realizację wdrażanego dokumentu, w tym m.in:

- znaczna zmiana warunków finansowania zewnętrznego zaplanowanych projektów,
- zmiana sytuacji finansowej Gminy i Miasta Czerwionka-Leszczyzny,
- istotna zmiana w sferze społecznej, gospodarczej lub przestrzennej wpływającej na sytuację gminy.

8. Analiza ryzyka wraz ze środkami zaradczymi

Realizacja Lokalnego Programu Rewitalizacji obarczona jest ryzykiem związanym z wieloma uwarunkowaniami wynikającymi z czynników organizacyjnych operatora Programu jak również uwarunkowań zewnętrznych wpływających na przygotowanie i wdrożenie zaplanowanych projektów.

W zakresie projektów inwestycyjnych możliwe ryzyka mogą wystąpić na etapie:

- przygotowania dokumentacji projektowej, technicznej inwestycji,
- uzyskania niezbędnych dokumentów i pozwoleń, w tym wydanie decyzji: o ustaleniu lokalizacji celu publicznego, pozwolenia na budowę, uzyskanie zgody konserwatora zabytków na prace budowlane przy obiektach objętych ochroną,
- przygotowania studiów wykonalności i wniosków aplikacyjnych do Regionalnego Programu Operacyjnego Województwa Śląskiego na lata 2014-2020 i innych programów, z których działania będą mogły być współfinansowane,
- opóźnienia w realizacji inwestycji, w tym stosowania procedur zamówień publicznych.

W zakresie projektów nieinwestycyjnych możliwe ryzyka mogą wystąpić na etapie:

- budowy i utrzymania układu podmiotowego wokół projektu,
- zaangażowania odpowiednich środków finansowych w realizację projektów,
- przygotowania wniosków aplikacyjnych do Regionalnego Programu Operacyjnego Województwa Śląskiego na lata 2014-2020 i innych programów, z których działania będą mogły być współfinansowane,
- opóźnienia i nieprawidłowości w realizacji projektu.

Dla neutralizacji zidentyfikowanych ryzyk zarówno w realizacji projektów inwestycyjnych, jak i projektów „miękkich” w niniejszym dokumencie określono przejrzystą strukturę zarządzania Programem, w tym m.in. powołania Zespołu i Pełnomocnika ds. rewitalizacji oraz procedury monitorowania realizacji i partycypacji społecznej. Wdrożenie odpowiedniego modelu organizacyjnego powinno stanowić narzędzie utrzymania wysokiego zaangażowania społecznego w proces rewitalizacji. Realizacja zadań postawionych przed instytucją zarządzającą oraz Pełnomocnika, Zespołu i Rady pozwoli na minimalizację zidentyfikowanych ryzyk.

9. Mechanizmy zapewnienia komplementarności między poszczególnymi projektami rewitalizacyjnymi oraz pomiędzy działaniami różnych podmiotów i funduszy na obszarze objętym Lokalnym Programem Rewitalizacji

Realizując zalecenia zawarte w dokumencie pn. „Wytyczne w zakresie rewitalizacji w programach operacyjnych na lata 2014-2020” przygotowanie dokumentu oraz zaplanowany system realizacji Lokalnego Programu Rewitalizacji Gminy i Miasta Czerwionka-Leszczyny oparto na zapewnieniu komplementarności w zakresie:

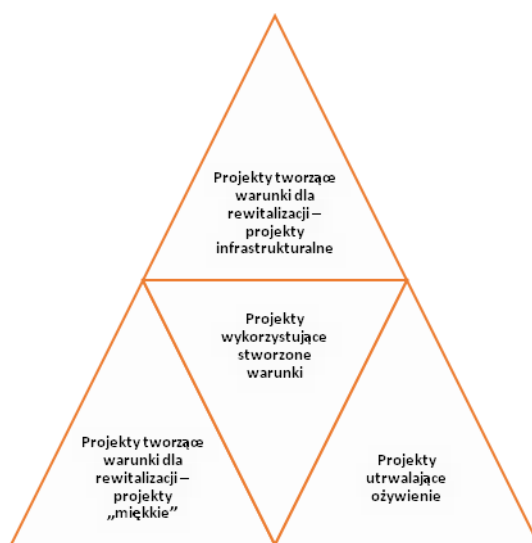
- przestrzennym,
- problemowym,
- międzyokresowym,
- proceduralnym i instytucjonalnym,
- źródeł finansowania.

Proces diagnozowania negatywnych zjawisk problemowych w wymiarze społecznym, infratechnicznym, gospodarczym oraz środowiskowym występujących w Gminie i Mieście odniesiono do wymiaru i lokalizacji ich w przestrzeni określając obszary koncentracji negatywnych zjawisk. Dla tak wyznaczonych i zdelimitowanych obszarów koncentracji przestrzennej problemów wyznaczono odrębne cele oraz wyznaczono powiązane ze sobą w wiązki projektów.

Dbając o zapewnienie komplementarności przestrzennej kreowano rozwiązania rewitalizacyjne w taki sposób, by zakres ich oddziaływania dotyczył całości wyznaczonych podobszarów rewitalizacji i pozytywnie wpływał na kształtowanie struktury przestrzennej gminy.





Określając projekty do LPR budowano spójne, zintegrowane i komplementarne wiązki projektów łącząc i harmonizując działania w zakresie działań infrastrukturalnych oraz wsparcie kapitału społecznego i ludzkiego. Z tego też względu określając *Plan finansowy LPR* zdywersyfikowano źródła finansowania i wykorzystano mechanizm montażu finansowego.

Rysunek 62 Typy i komplementarność projektów



Źródło: opracowanie własne

W poniższej tabeli z wiązkami komplementarnych projektów zaznaczono do jakiego podobszaru dany projekt się odnosi; oznaczenia kolorystyczne projektów zamieszczonych w tabelach z wiązkami projektów przedstawiają się następująco:

	projekty realizowane w całej gminie wspierające proces rewitalizacji (projekty komplementarne dla projektów w podobszarach)
	projekty realizowane w podobszarze rewitalizacji Czerwionka i w podobszarze rewitalizacji Leszczyzny
	projekty realizowane głównie w podobszarze rewitalizacji Czerwionka
	projekty realizowane głównie w podobszarze rewitalizacji Leszczyzny

Należy podkreślić, iż w grupie projektów wskazano również 4 projekty o charakterze ogólnogminnym, tj:

- Bezpieczny i tani Internet w Czerwionce Leszczynach. **(P13)**,
- Fundusz Świadczeń Pozafinansowych. **(P22)**,

- Biuro Obsługi Inwestora, w tym system informacji o zasobach ludzkich dostępnych na lokalnym rynku pracy wykorzystywany do budowania atrakcyjności inwestycyjnej gminy. **(P24)**.
- Stworzenie platformy konsultacji w zakresie realizacji inwestycji komunalnych z mieszkańcami. **(P60)**.

Projekty te ze względu na swój charakter nie mogą być ograniczone wyłącznie do obszaru rewitalizacji. Jednak stanowią one istotne narzędzia mogące wpłynąć na powodzenie innych działań i ułatwić trwałą zmianę i włączenie społeczne w procesy rewitalizacji i rozwoju. Należy również podkreślić, iż nie są to projekty kluczowe oraz nie stanowią one części działań finansowanych w ramach LPR.

Wiązka projektów 1. POWRÓT NA RYNEK PRACY

Projekty tworzące warunki dla rewitalizacji – projekty infrastrukturalne	Projekty tworzące warunki dla rewitalizacji – projekty „miękkie”	Projekty wykorzystujące stworzone warunki	Projekty utrwalające ożywienie
KAPITAŁ LUDZKI, KAPITAŁ SPOŁECZNY, SYTUACJA SPOŁECZNA, WARUNKI ŻYCIA W MIEJSCU ZAMIESZKANIA			
	Edukacja zasiłkobiorców – uzależnienie wielkości zasiłków i pomocy od udziału w zajęciach i uzyskiwaniu certyfikatów ważnych na rynku pracy. (P1) (K)	Stworzenie (we współpracy z przedsiębiorcami) oferty pracy adresowanej do osób podejmujących działania na rzecz reintegracji zawodowej. (P4) (K)	
	„Kariera od nowa” – projekt zindywidualizowanego uzupełniania kwalifikacji przy uwzględnieniu możliwości osoby bezrobotnej oraz potrzeb lokalnego rynku pracy. (P2) (K)	Stworzenie lokalnej giełdy pracy dla osób bezrobotnych chcących podjąć pracę. (P5) (K)	
	Szkolenia w zakresie kompetencji społecznych dla mieszkańców gminy. Szkolenia zawodowe dla UP. (P3) (K)		
STRUKTURA GOSPODARCZA, WARUNKI DLA ROZWOJU PRZEDSIĘBIORCZOŚCI I PRZYCIĄGANIA INWESTYCJI, RYNEK PRACY			
Utworzenie inkubatora spółdzielni socjalnych. Stworzenie podstawowego zaplecza dla działalności spółdzielni socjalnych użyteczności publicznej. (P6)	Utworzenie punktu doradztwa i szkoleń dla osób, które są zainteresowane działaniem w ramach spółdzielni socjalnej, wymiana doświadczeń, pomoc doradcza w prowadzeniu spółdzielni w pierwszej fazie działania. (P8)	Wsparcie dla powstawania grup rodziców dzielących się obowiązkami opieki nad dziećmi w ramach domu, ulicy, osiedla. (P12) (K)	Promocja oferty spółdzielni socjalnych zakładanych przez mieszkańców podobszarów rewitalizowanych. (P9)
Ośrodek Wsparcia Ekonomii Społecznej – działanie prowadzone na terenie całego subregionu zachodniego województwa śląskiego, w tym na terenie Gminy i Miasta Czerwionka-Leszczyny. (P7)	Edukacja zawodowa i opieka – szkolenia połączone z opieką nad dziećmi dla rodziców, których powrót na rynek pracy utrudniany jest przez obowiązki rodzinne. (P10) (K)	Utworzenie banku czasu umożliwiającego aktywność zawodową osób o utrudnionym dostępie do rynku pracy. (P16) (K)	

Projekty tworzące warunki dla rewitalizacji – projekty infrastrukturalne	Projekty tworzące warunki dla rewitalizacji – projekty „miękkie”	Projekty wykorzystujące stworzone warunki	Projekty utrwalające ożywienie
Bezpieczny i tani Internet w Czerwionce Leszczynach. (P13)	Promowanie działalności opiekuńczej nad dziećmi – kampania informacyjna. (P11) (K)		
	Szkolenia dla osób o utrudnionym dostępie do rynku pracy w zakresie możliwości elastycznych form zatrudnienia. (P14) (K)		
	Bilet do pracy - stworzenie finansowych udogodnień w dostępie do transportu zbiorowego dla osób, które chcą podjąć pracę w innych częściach gminy lub poza gminą oraz w pierwszym okresie jej wykonywania. (P15) (K)		
ŁAD PRZESTRZENNY, ŚRODOWISKO, WYPOSAŻENIE INFRASTRUKTURALNE, POŁĄCZALNOŚĆ KOMUNIKACYJNA			
Rozwój alternatywnych ciągów komunikacyjnych. (P17)			
KULTURA, TURYSTYKA, REKREACJA			
	„Czas na aktywność” – cykl wydarzeń i oferta aktywizacji przez kulturę, sport i rekreację (projekty kulturalne zwiększające poziom aktywności osób bezrobotnych). (P18) (K)		

Wiązka projektów 2. KARIERY ZAWODOWE MIESZKAŃCÓW

Projekty tworzące warunki dla rewitalizacji – projekty infrastrukturalne	Projekty tworzące warunki dla rewitalizacji – projekty „miękkie”	Projekty wykorzystujące stworzone warunki	Projekty utrwalające ożywienie
KAPITAŁ LUDZKI, KAPITAŁ SPOŁECZNY, SYTUACJA SPOŁECZNA, WARUNKI ŻYCIA W MIEJSCU ZAMIESZKANIA			
Edukacja dla rozwoju mieszkańców. (P19)	Rozwój doradztwa w ramach systemu wspierania młodych w wyborze kariery zawodowej. (P20)	Rozwój programu stypendialnego – stypendia dla uczniów ułatwiające zdobycie wykształcenia. (P21)	
	Kompetencje na zamówienie - edukacja u potencjalnego pracodawcy – program szkoleń zawodowych na stanowisku pracy, wzajemne poznawanie pracodawcy i potencjalnego pracownika w procesie przyuczania do zawodu na realnym stanowisku pracy. (P23) (K)	Fundusz Świadczeń Pozafinansowych. (P22)	Biuro Obsługi Inwestora, w tym system informacji o zasobach ludzkich dostępnych na lokalnym rynku pracy wykorzystywany do budowania atrakcyjności inwestycyjnej gminy. (P24)
STRUKTURA GOSPODARCZA, WARUNKI DLA ROZWOJU PRZEDSIĘBIORCZOŚCI I PRZYCIĄGANIA INWESTYCJI, RYNEK PRACY			
	Organizacja cyklicznych targów pracy. (P25) (K)		
	Wspieranie przedsiębiorców		

Projekty tworzące warunki dla rewitalizacji – projekty infrastrukturalne	Projekty tworzące warunki dla rewitalizacji – projekty „miękkie”	Projekty wykorzystujące stworzone warunki	Projekty utrwalające ożywienie
	umożliwiających odbywanie staży i praktyk. (P26)		
	Liga Gier Edukacyjnych – przedsiębiorczych. (P27)		
ŁAD PRZESTRZENNY, ŚRODOWISKO, WYPOSAŻENIE INFRASTRUKTURALNE, POŁĄCZALNOŚĆ KOMUNIKACYJNA			
	Punkt doradztwa dla mieszkańców chcących założyć własną firmę. (P28)		
KULTURA, TURYSTYKA, REKREACJA			
-	-	-	-



Wiązka projektów 3. WSPÓLNY DOM

Projekty tworzące warunki dla rewitalizacji – projekty infrastrukturalne	Projekty tworzące warunki dla rewitalizacji – projekty „miękkie”	Projekty wykorzystujące stworzone warunki	Projekty utrwalające ożywienie
KAPITAŁ LUDZKI, KAPITAŁ SPOŁECZNY, SYTUACJA SPOŁECZNA, WARUNKI ŻYCIA W MIEJSCU ZAMIESZKANIA			
„Kulturowskazy” - informacja w przestrzeni umożliwiająca zaznajomienie mieszkańców z historią ważnych obiektów i miejsc. (P29)	Rozwijanie Centrum Organizacji Pozarządowych. (P31)	Konkursy dla mieszkańców na działania utrwalające dziedzictwo kulturowe obszaru w społeczności lokalnej (w tym publikacje, warsztaty, wydarzenia). (P37) (K)	System wsparcia finansowego najlepszych wydarzeń o charakterze integracyjnym inicjowanych przez mieszkańców. (P41)
Dostęp do obiektów w celu spotkań mieszkańców i aktywności społecznej. (P30)	Akcje promujące dziedzictwo kulturowe dzielnic wśród ich mieszkańców. (P32) (K)	Osiedlowe giełdy, aukcje, zbiórki. (P38) (K)	„Swoje podwórko”. (P42)
	„Głos mieszkańców – lokalna społeczność planuje rozwój dzielnicy”. (P33)		
	Aktywny obywatel. (P34)	„Nasza klopsztanga” – wspieranie mikrowydarzeń społecznych, kulturalnych, rekreacyjnych organizowanych w miejscach spotkań zarządzanych przez mieszkańców. (P39) (K)	
	„Podziel się wiedzą i doświadczeniem”. (P35)	„Familoiki ze smakiem”. (P40)	
	„Aktywna młodzież – społeczne gry miejskie”. (P36)		
Przygotowanie budynku pod Dzienny Dom Pobytu (P44)	Aktywna Czerwionka – przeciwdziałanie wykluczeniu społecznemu mieszkańców, zwłaszcza w miejscach skupiania problemów społecznych. (P43) (K)		
Przygotowanie budynku pod Dom Pomocy Społecznej. (P45)	Wsparcie rozwoju (dofinansowanie) oferty usług opiekuńczych dla ludzi chorych, w tym starszych i samotnych. (P46)		
Bezpieczna przestrzeń - wprowadzenie systemu monitoringu wizyjnego. (P47)	„Razem dla bezpiecznej dzielnicy” – organizacja mieszkańców na rzecz wspólnego dopilnowania porządku, ograniczania wandalizmu, reagowania na dewastację. (P50) (K)		
Modernizacja oświetlenia na terenach rewitalizowanych. (P48)			
Stworzenie Miasteczka Ruchu Drogowego. (P49)			
STRUKTURA GOSPODARCZA, WARUNKI DLA ROZWOJU PRZEDSIĘBIORCZOŚCI I PRZYCIĄGANIA INWESTYCJI, RYNEK PRACY			
-	-	-	-



ŁAD PRZESTRZENNY, ŚRODOWISKO, WYPOSAŻENIE INFRASTRUKTURALNE, POŁĄCZALNOŚĆ KOMUNIKACYJNA			
Adaptacja zdegradowanego budynku na mieszkania socjalne i chronione oraz utworzenie Centrum Usług Społecznych w Czerwionce-Leszczynach. (P51) (K)	Małe granty na zagospodarowanie przestrzeni osiedlowej przez mieszkańców. (P54) (K)	Nasze Ogrody – akcje wspólnego zagospodarowania (zazielenia) terenów wokół domów przez mieszkańców. (P57) (K)	Stworzenie platformy konsultacji w zakresie realizacji inwestycji komunalnych z mieszkańcami. (P60)
„Moje przyjazne otoczenie” (P52)	„Swoje znamy, swoje chronimy” - projekty edukujące mieszkańców w zakresie wartości przestrzeni, dziedzictwa kulturowego obszaru, możliwości samodzielnego dbania o otoczenie. (P55) (K)	Doroczny konkurs na najpiękniejsze podwórko. (P58)	
Rozwój infrastruktury umożliwiającej zachowanie porządku przez mieszkańców (kosze). (P53)	Liga Gier Edukacyjnych – postawy obywatelskiej. (P56)	„Wiosna na naszym podwórku” - akcje wspólnego sprzątnięcia i odnawiania podwórek. (P59)	
KULTURA, TURYSTYKA, REKREACJA			
	„Czek na sport i kulturę” - preferencyjne warunki dostępu do oferty kulturalnej i sportowej dla rodzin ubogich w połączeniu ze wsparciem aktywnych instytucji sportu i kultury. (P61) (K)		
	Organizacyjne udostępnianie obiektów kulturalnych i sportowych. (P62) (K)		

Wiązka projektów 4. CZAS WOLNY – CZAS ROZWOJU

Projekty tworzące warunki dla rewitalizacji – projekty infrastrukturalne	Projekty tworzące warunki dla rewitalizacji – projekty „miękkie”	Projekty wykorzystujące stworzone warunki	Projekty utrwalające ożywienie
KAPITAŁ LUDZKI, KAPITAŁ SPOŁECZNY, SYTUACJA SPOŁECZNA, WARUNKI ŻYCIA W MIEJSCU ZAMIESZKANIA			
Modernizacja i doposażenie obiektów kulturalnych i sportowo-rekreacyjnych adekwatnie do skali nowych projektów realizowanych na rzecz poszerzenia oferty usług czasu wolnego. (P63)	Podnoszenie kompetencji i wspieranie animatorów czasu wolnego. (P64) (K)		



Projekty tworzące warunki dla rewitalizacji – projekty infrastrukturalne	Projekty tworzące warunki dla rewitalizacji – projekty „miękkie”	Projekty wykorzystujące stworzone warunki	Projekty utrwalające ożywienie
	Team - Czerwionka – włączanie społeczne grup wykluczonych przez sport w podobszarze Czerwionka (wydarzenia, organizacja opieki i kadry trenerskiej). (P65)		
STRUKTURA GOSPODARZA, WARUNKI DLA ROZWOJU PRZEDSIĘBIORCZOŚCI I PRZYCIĄGANIA INWESTYCJI, RYNEK PRACY			
-	-	-	-
ŁĄD PRZESTRZENNY, ŚRODOWISKO, WYPOSAŻENIE INFRASTRUKTURALNE, POŁĄCZALNOŚĆ KOMUNIKACYJNA			
„Kwitnąca dzielnica” – poprawa jakości i rozwój terenów zieleni urządzonej. (P66)			
„Lifting dzielnicy” - poprawa estetyki obiektów w przestrzeniach decydujących o wyglądzie dzielnicy. (P67)			
KULTURA, TURYSTYKA, REKREACJA			
Powstanie infrastruktury rekreacyjnej przy Tamie w Czerwionce. (P68)		Cykliczne, amatorskie turnieje sportowe, w tym np. street ball, turnieje piłki nożnej między ulicami, dzielnicami. (P70) (K)	
Zagospodarowanie boiska wraz z terenami przyległymi – remont Stadionu KS 23 Górnik Czerwionka – wzrost oferty czasu wolnego (budynek wraz z boiskiem). (P69)			
Budowa bazy sportowo-rekreacyjnej na osiedlu „Manhattan”. (P71)			
Park Leśny - amfiteatr, plac zabaw, siłownia. (P72)			
Budowa kompleksu kulturalno-rekreacyjnego (ul. Sportowa). (P73)			
Wykorzystanie terenów zielonych dla rozwoju funkcji rekreacyjnych – tereny spacerowe, ścianki wspinaczkowe, tory przeszkód. (P74)			

Wiązka projektów 5. DZIEDZICTWO I POSTĘP – NOWA PRZESTRZEŃ AKTYWNOŚCI I JAKOŚCI ŻYCIA

Projekty tworzące warunki dla rewitalizacji – projekty infrastrukturalne	Projekty tworzące warunki dla rewitalizacji – projekty „miękkie”	Projekty wykorzystujące stworzone warunki	Projekty utrwalające ożywienie
KAPITAŁ LUDZKI, KAPITAŁ SPOŁECZNY, SYTUACJA SPOŁECZNA, WARUNKI ŻYCIA W MIEJSCU ZAMIESZKANIA			
-	-	-	-
STRUKTURA GOSPODARCZA, WARUNKI DLA ROZWOJU PRZEDSIĘBIORCZOŚCI I PRZYCIĄGANIA INWESTYCJI, RYNEK PRACY			
-	-	-	-
ŁĄD PRZESTRZENNY, ŚRODOWISKO, WYPOSAŻENIE INFRASTRUKTURALNE, POŁĄCZALNOŚĆ KOMUNIKACYJNA			
Remont budynków na osiedlu familoków i Starej Kolonii. (P75)			
Przygotowanie infrastrukturalne gruntów i nieruchomości pod budownictwo wielorodzinne. (P76)			
Likwidacja niskiej emisji poprzez podłączenie budynków do sieciowego nośnika ciepła na zabytkowym osiedlu mieszkalnym w Czerwionce-Leszczynach. (P77)			
Rewitalizacja społeczna i infrastrukturalna poprzez remont zabytkowego zameczku i jego otoczenia w Czerwionce-Leszczynach. (P78) (K)			
Tworzenie nowych i podnoszenie jakości istniejących placów zabaw. (P79)			
Zagospodarowanie podwórek i remont budynków Starej Kolonii – działania infrastrukturalne i porządkowe. (P80)			
Usuwanie barier architektonicznych dla osób o ograniczonej sprawności ruchowej. (P81)			
Wykreowanie przestrzeni o charakterze rynku przy wykorzystaniu terenu byłego Skarbka. (P82)			
KULTURA, TURYSTYKA, REKREACJA			
-	-	-	-

W toku przygotowania wyznaczenia celów, kierunków oraz projektów brano pod uwagę ramy systemu zarządzania rozwojem gminy wynikające z zapisów dokumentów strategicznych i planistycznych zarówno szczebla lokalnego, ponadlokalnego oraz prawa lokalnego, w tym miejscowych planów zagospodarowania przestrzennego.

Określając kierunki działań rewitalizacyjnych do roku 2022 oparto się również na doświadczeniach z realizacji wcześniejszego *Lokalnego Programu Rewitalizacji dla Miasta Czerwionka – Leszczyny*²¹, który określał planowane działania w latach 2007-2013 na obszarze rewitalizowanym. W ramach realizacji tego dokumentu zrealizowano wiele projektów ukierunkowanych na rozwiązywanie problemów społecznych, gospodarczych, przestrzennych, w tym:

- Zmiana funkcji hali widowiskowo-sportowej na centrum kulturalne i edukacyjne w Czerwionce-Leszczynach,
- Zagospodarowanie przestrzeni publicznej na targowisko miejskie w Czerwionce-Leszczynach,
- Zastępowanie pokryć dachowych eternitowych pokryciami wolnymi od azbestu wraz z utylizacją azbestu w Czerwionce,
- Stworzenie Miasteczka Ruchu Drogowego w Leszczynach,
- Rewitalizacja zabytkowego osiedla patronackiego kopalni “Dębieńsko” w Czerwionce-Leszczynach,
- Biblioteka bez barier – przebudowa i wyposażenie Biblioteki Publicznej w Czerwionce-Leszczynach,
- Remont i wyposażenie krytej pływalni i kąpieliska w Czerwionce-Leszczynach,
- Termomodernizacja Zespołu Szkół nr 3 i Gimnazjum nr 2 w Czerwionce-Leszczynach,
- Budowa kompleksu sportowego w ramach programu „Moje Boisko – Orlik 2012” przy ul. Kombatantów w Czerwionce-Leszczynach,
- Budowa kompleksu boisk sportowych w ramach programu „Moje Boisko-Orlik 2012” (boisko piłkarskie oraz boisko wielofunkcyjne wraz z zapleczem sanitarno-szatniowym) w Czerwionce-Leszczynach przy ul. Sportowej,
- Odnowa naszej miejscowości dzięki lokalnej aktywności.

Wykorzystanie doświadczeń administracji miasta prowadzącej już działania rewitalizacyjne oraz ocena dotychczasowych działań i weryfikacja potrzeb społeczności obszarów wcześniej poddanych tego typu działaniom zapewnić powinna komplementarność proceduralno-instytucjonalną oraz międzyokresową.

²¹ Uchwała Nr XIX/198/08 Rady Miejskiej w Czerwionce-Leszczynach z dnia 25 stycznia 2008 r. w sprawie przyjęcia „Lokalnego Programu Rewitalizacji dla Miasta Czerwionka-Leszczyny” z późniejszymi zmianami

W procesie delimitacji obszaru wymagającego działań rewitalizacyjnych ujętych w niniejszym dokumencie dokonano badań z udziałem mieszkańców w zakresie potrzeby dalszych tego typu działań. Przyjętą zasadą przygotowania i wdrażania LPR jest zasada partycypacji społecznej i partnerstwa. Ma to swoje bezpośrednie odzwierciedlenie w zaprojektowanym systemie wdrażania i oceny Programu, w szczególności częściach dotyczących sposobów współpracy z partnerami (pkt 8.4). Należy podkreślić, że w systemie realizacji oraz monitorowania LPR założono szeroki udział podmiotów NGO, mieszkańców oraz przedsiębiorców.

10. Ocena oddziaływania na środowisko (opis procedury)

Do niniejszego projektu Lokalnego Programu Rewitalizacji dla Gminy i Miasta Czerwionka-Leszczyny do 2022 roku opracowano prognozę oddziaływania na środowisko.

Celem opracowanej Prognozy jest identyfikacja potencjalnych oddziaływań na środowisko mogących być następstwem realizacji „Lokalnego Programu Rewitalizacji dla Gminy i Miasta Czerwionka-Leszczyny do 2022 roku” opracowanego przez Fundację Kreatywny Śląsk wraz z oceną natężenia ewentualnych oddziaływań. Określono także, czy w ocenianym dokumencie zostało uwzględnione dobro środowiska przyrodniczego.

Prognoza oddziaływania na środowisko Lokalnego Programu Rewitalizacji dla Gminy i Miasta Czerwionka-Leszczyny do 2022 roku opracowana została na podstawie pisma Regionalnego Dyrektora Ochrony Środowiska w Katowicach WOOS.411.28.2015.BM, pisma Śląskiego Państwowego Wojewódzkiego Inspektora Sanitarnego w Katowicach NS-NZ.042.25.2015 oraz zapisów art. 46 pkt. 2 i art. 51 ust. 2 ustawy z dnia 3 października 2008 r. o udostępnianiu informacji o środowisku i jego ochronie, udziale społeczeństwa w ochronie środowiska oraz o ocenach oddziaływania na środowisko.

Według artykułu 46 p. 2 ustawy przeprowadzenia strategicznej oceny oddziaływania na środowisko wymagają projekty polityk, strategii, planów lub programów w dziedzinie przemysłu, energetyki, transportu, telekomunikacji, gospodarki wodnej, gospodarki odpadami, leśnictwa, rolnictwa, rybołówstwa, turystyki i wykorzystywania terenu, opracowywanych lub przyjmowanych przez organy administracji, wyznaczających ramy dla późniejszej realizacji przedsięwzięć mogących znacząco oddziaływać na środowisko.

Zakres i stopień szczegółowości informacji wymaganych w prognozie oddziaływania na środowisko, zgodnie z art. 53 ustawy, zostały określone w decyzji Regionalnego Dyrektora Ochrony Środowiska w Katowicach. Według w/w decyzji powinny być przeanalizowane i ocenione wszystkie elementy wymienione w art. 51 ust. 2 w stopniu i w zakresie adekwatnym do przedmiotu opracowania, stosownie do stanu współczesnej wiedzy i metod oceny. Według decyzji Śląskiego Państwowego Wojewódzkiego Inspektora Sanitarnego prognoza oddziaływania na środowisko dla projektu „Lokalnego Programu Rewitalizacji dla Gminy i Miasta Czerwionka-Leszczyny do 2022 roku” powinna zawierać elementy wymagane w art. 51 ust. 2 i 3 ustawy z dnia 3.10.2008r. o udostępnianiu informacji o środowisku i jego ochronie, udziale społeczeństwa w ochronie środowiska oraz o ocenach oddziaływania na środowisko.

Projekt Lokalnego Programu Rewitalizacji wraz z prognozą został skierowany do konsultacji społecznych i opiniowania przez organy właściwe, tj. Regionalnego Dyrektora Ochrony Środowiska w Katowicach oraz Śląskiego Państwowego Wojewódzkiego Inspektora Sanitarnego w Katowicach. W toku opiniowania uzyskano opinię organów właściwych.

Zapewniono również udział społeczeństwa poprzez umożliwienie zgłaszania uwag do przygotowanego Projektu LPR wraz z przygotowaną prognozą zamieszczając je w dniu 17.08.2016r. w bazie danych o ocenach oddziaływania przedsięwzięcia na środowisko oraz strategicznych ocenach oddziaływania na środowisko.

Projekt LPR wraz z Prognozą oddziaływania na środowisko umieszczono na stronie internetowej. Ponadto Prognoza została opublikowana w BIP. Podano do publicznej wiadomości informację o możliwości zapoznania się z dokumentami i wyznaczono odpowiedni termin zgłaszania uwag.

Załączniki

Podstawowy zarys projektów

projekty kluczowe – podstawowe w tabelach niebieskich
projekty uzupełniające w tabelach szarych

Karta projektu nr P1		
Nazwa przedsięwzięcia	Edukacja zasiłkobiorców – uzależnienie wielkości zasiłków i pomocy od udziału w zajęciach i uzyskiwaniu certyfikatów ważnych na rynku pracy – w ramach przedsięwzięcia „Program integracji społecznej i zawodowej w powiecie rybnickim” - utworzenie Klubu Integracji Społecznej (K)	
Zadania składające się na przedsięwzięcie wraz z ich zakresem	Edukacja zasiłkobiorców – uzależnienie wielkości zasiłków i pomocy od udziału w zajęciach i uzyskiwaniu certyfikatów ważnych na rynku pracy, warsztaty, treningi zajęcia w zakresie kompetencji społecznych. Zajęcia z psychologiem, grupy wsparcia, terapia pedagogiczna. Wybrana grupa będzie uczestniczyła w szkoleniach zawodowych. Zajęcia i spotkania z różnymi specjalistami. Prowadzona będzie praca socjalna.	
Cel rewitalizacji realizowany przez przedsięwzięcie	podobszar rewitalizacji	
Ograniczenie skali problemów społecznych i postaw roszczeniowych oraz wzrost samodzielności mieszkańców/ Wzrost aktywności zawodowej i społecznej mieszkańców.	Czerwionka, Leszczyzny	
Realizatorzy projektu - lider (osoba lub instytucja, kontakt)	Partner/-rzy projektu	Okres realizacji projektu
Gmina i Miasto Czerwionka-Leszczyzny	Ośrodek Pomocy Społecznej (OPS) Czerwionka-Leszczyzny + wybrany partner	01.01.2016r. do 31.12.2017r.
Szacunkowy koszt przedsięwzięcia	Planowane źródła finansowania projektu	
300 000,00	EFS, Budżet Gminy	
Prognozowane rezultaty i sposób monitorowania	<ul style="list-style-type: none"> • Liczba osób uzyskujących wsparcie w formie zajęć aktywizujących - 120 osób. • Liczba osób korzystających z infrastruktury - minimum 100 osób. • Zmniejszenie liczby osób korzystających z pomocy społecznej. • Ocena przeprowadzana będzie zgodnie z systemem monitorowania na podstawie sprawozdań podmiotu realizującego konkretny projekt. 	



Karta projektu nr P2		
Nazwa przedsięwzięcia	„Kariera od nowa” projekt zindywidualizowanego uzupełniania kwalifikacji przy uwzględnieniu możliwości osoby bezrobotnej oraz potrzeb lokalnego rynku pracy - w ramach przedsięwzięcia „Program integracji społecznej i zawodowej w powiecie rybnickim” - utworzenie Klubu Integracji Społecznej (K)	
Zadania składające się na przedsięwzięcie wraz z ich zakresem	Szkolenia zawodowe dla grupy uczestników oraz aktywizacja zawodowa poprzez udział w pracach społecznie użytecznych oraz zajęciach na rzecz swojej miejscowości (koszenie trawy, odśnieżanie, itp.)	
Cel rewitalizacji realizowany przez przedsięwzięcie	podobszar rewitalizacji	
Ograniczenie skali problemów społecznych i postaw roszczeniowych oraz wzrost samodzielności mieszkańców/ Wzrost aktywności zawodowej i społecznej mieszkańców	Czerwionka. Leszczyny	
Realizatorzy projektu - lider (osoba lub instytucja, kontakt)	Partner/-rzy projektu	Okres realizacji projektu
Gmina i Miasto Czerwionka-Leszczyny	OPS Czerwionka-Leszczyny + wybrany partner	01.01.2016r. do 31.12.2017r.
Szacunkowy koszt przedsięwzięcia	Planowane źródła finansowania projektu	
350 000,00	EFS, Budżet Gminy	
Prognozowane rezultaty i sposób monitorowania	<ul style="list-style-type: none"> • Liczba osób uzyskujących wsparcie w formie zajęć aktywizujących - 80 osób • Liczba osób korzystających z infrastruktury - minimum 50 osób. • Zmniejszenie liczby osób korzystających z pomocy społecznej. • Ocena przeprowadzana będzie zgodnie z systemem monitorowania na podstawie sprawozdań podmiotu realizującego konkretny projekt. 	

Karta projektu nr P3		
Nazwa przedsięwzięcia	Szkolenia w zakresie kompetencji społecznych dla mieszkańców gminy. Szkolenia zawodowe dla UP w ramach przedsięwzięcia „Nasza przyszłość w naszych rękach” utworzenie Centrum Usług Społecznych (K)	
Zadania składające się na przedsięwzięcie wraz z ich zakresem	Szkolenia w zakresie kompetencji społecznych w ramach, których odbywać będą się min. zajęcia z psychologiem, grupy wsparcia, terapia pedagogiczna. Zajęcia i spotkania z różnymi specjalistami. Prowadzona będzie praca socjalna i asystentura rodziny	
Cel rewitalizacji	podobszar rewitalizacji	
Ograniczenie skali problemów społecznych i postaw roszczeniowych oraz wzrost samodzielności mieszkańców/ Wzrost aktywności zawodowej i społecznej mieszkańców.	Czerwionka,	
Realizatorzy projektu - lider (osoba lub instytucja, kontakt)	Partner/-rzy projektu	Okres realizacji projektu
Gmina i Miasto Czerwionka-Leszczyny	OPS Czerwionka-Leszczyny + wybrany partner	01.01.2018r. do 31.12.2020r
Szacunkowy koszt przedsięwzięcia	Planowane źródła finansowania projektu	
950 000,00	EFS, Budżet Gminy	
Prognozowane rezultaty i sposób monitorowania	<ul style="list-style-type: none"> • Liczba osób uzyskujących wsparcie - 60 osób. • Liczba osób korzystających z infrastruktury - minimum 40 osób. • Zmniejszenie liczby osób korzystających z pomocy społecznej. • Ocena przeprowadzana będzie zgodnie z systemem monitorowania na podstawie sprawozdań podmiotu realizującego konkretny projekt. 	

<i>Karta projektu nr P4</i>		
Nazwa przedsięwzięcia	Stworzenie (we współpracy z przedsiębiorcami) oferty pracy adresowanej do osób podejmujących działania na rzecz reintegracji zawodowej - w ramach przedsięwzięcia „Reintegracja i integracja stanowi przyszłość naszego miasta” Program Aktywności Lokalnej (K)	
Zadania składające się na przedsięwzięcie wraz z ich zakresem	Stworzenie punktu informacyjnego – obsługiwanego przez pracownika umożliwiającego osobom bezrobotnym skuteczniej poszukiwać pracy. Pracodawcy będą mogli skorzystać z bazy osób poszukujących pracy. Przygotowana będzie zindywidualizowana oferta uwzględniająca predyspozycje konkretnych osób oraz udogodnienia dla firm uczestniczących w projekcie.	
Cel rewitalizacji	podobszar rewitalizacji	
Ograniczenie skali problemów społecznych i postaw roszczeniowych oraz wzrost samodzielności mieszkańców/ Wzrost aktywności zawodowej i społecznej mieszkańców.	Leszczyny	
Realizatorzy projektu - lider (osoba lub instytucja, kontakt)	Partner/-rzy projektu	Okres realizacji projektu
Gmina i Miasto Czerwionka-Leszczyny	OPS Czerwionka-Leszczyny+ wybrany partner	
Szacunkowy koszt przedsięwzięcia	Planowane źródła finansowania projektu	
96 000,00	EFS, Budżet Gminy	
Prognozowane rezultaty i sposób monitorowania	<ul style="list-style-type: none"> • Liczba osób uzyskujących wsparcie - 100 osób. • Zmniejszenie liczby osób korzystających z pomocy społecznej. • Ocena przeprowadzana będzie zgodnie z systemem monitorowania na podstawie sprawozdań podmiotu realizującego konkretny projekt. 	

<i>Karta projektu nr P5</i>		
Nazwa przedsięwzięcia	Stworzenie lokalnej giełdy pracy dla osób bezrobotnych chcących podjąć pracę - w ramach przedsięwzięcia „Reintegracja i integracja stanowi przyszłość naszego miasta” Program Aktywności Lokalnej (K)	
Zadania składające się na przedsięwzięcie wraz z ich zakresem	Opracowanie i wdrożenie bazy ofert pracy.	
Cel rewitalizacji	podobszar rewitalizacji	
Ograniczenie skali problemów społecznych i postaw roszczeniowych oraz wzrost samodzielności mieszkańców/ Wzrost aktywności zawodowej i społecznej mieszkańców.	Leszczyny	
Realizatorzy projektu - lider (osoba lub instytucja, kontakt)	Partner/-rzy projektu	Okres realizacji projektu
Gmina i Miasto Czerwionka-Leszczyny	OPS Czerwionka-Leszczyny + wybrany partner	01.01.2016r. do 31.12.2017r.
Szacunkowy koszt przedsięwzięcia	Planowane źródła finansowania projektu	
5 000,00	EFS, Budżet Gminy	
Prognozowane rezultaty i sposób monitorowania	<ul style="list-style-type: none"> • Liczba osób uzyskujących wsparcie - 120 osób. • Liczba osób korzystających z infrastruktury - minimum 100 osób. • Zmniejszenie liczby osób korzystających z pomocy społecznej. • Ocena przeprowadzana będzie zgodnie z systemem monitorowania na podstawie sprawozdań podmiotu realizującego konkretny projekt. 	

<i>Karta projektu nr P6</i>		
Nazwa przedsięwzięcia	Utworzenie inkubatora spółdzielni socjalnych Stworzenie podstawowego zaplecza dla działalności spółdzielni socjalnych użyteczności publicznej	
Zadania składające się na przedsięwzięcie wraz z ich zakresem	Stworzenie zaplecza w niewykorzystywanych pomieszczeniach w budynkach użyteczności publicznej.	

Cel rewitalizacji		podobszar rewitalizacji	
Wzrost poziomu przedsiębiorczości mieszkańców		Czerwionka, Leszczyny	
Realizatorzy projektu - lider (osoba lub instytucja, kontakt)		Partner/-rzy projektu	Okres realizacji projektu
Gmina i Miasto Czerwionka-Leszczyny		Zakład Gospodarki Mieszkaniowej,	2017-2019
Szacunkowy koszt przedsięwzięcia		Planowane źródła finansowania projektu	
500 000,00		Budżet Gminy	
Prognozowane rezultaty i sposób monitorowania	<ul style="list-style-type: none"> • Liczba wyremontowanych pomieszczeń użyteczności publicznej – 4 szt. • Zmniejszenie liczby osób korzystających z pomocy społecznej. • Ocena przeprowadzana będzie zgodnie z systemem monitorowania na podstawie sprawozdań podmiotu realizującego konkretny projekt. 		

Karta projektu nr P7

Nazwa przedsięwzięcia	Ośrodek Wsparcia Ekonomii Społecznej – działanie prowadzone na terenie całego subregionu zachodniego województwa śląskiego, w tym na terenie Gminy i Miasta Czerwionka-Leszczyny		
Zadania składające się na przedsięwzięcie wraz z ich zakresem	<p>Ośrodek Wsparcia Ekonomii Społecznej, działania służące promowaniu przedsiębiorczości społecznej i integracji zawodowej w przedsiębiorstwach społecznych oraz gospodarki społecznej i gospodarki solidarnej w celu ułatwienia dostępu do zatrudnienia. Rodzaje działań:</p> <ol style="list-style-type: none"> 1. Usługi animacyjne oraz rozwoju ekonomii społecznej. Działania szczegółowe: <ol style="list-style-type: none"> a) Animacja lokalna: budowanie partnerstw na rzecz wspierania i rozwoju ekonomii społecznej, w tym diagnoza potencjału, wyszukiwanie potencjalnych przedsiębiorców społecznych. Budowanie przyjaznego środowiska dla rozwoju ES jako narzędzia walki z wykluczeniem społeczno-ekonomicznym, sposobem na tworzenie miejsc pracy dostosowanych dla osób z mniejszymi szansami, wzmacnianie lokalnego rynku pracy. b) Bieżące doradztwo podstawowe i specjalistyczne dla osób zainteresowanych założeniem/prowadzeniem podmiotu ekonomii społecznej. c) Organizacja szkoleń zapewniających kompleksową wiedzę i umiejętności do zakładania/prowadzenia podmiotów ekonomii społecznej. d) Upowszechnianie wiedzy na temat idei ekonomii społecznej 2. Usługi wsparcia powstawania przedsiębiorstw społecznych i funkcjonowania istniejących PS. Działania szczegółowe: <ol style="list-style-type: none"> a) Działania przygotowawcze do zakładania, rozwijania przedsiębiorstw społecznych w tym: szkolenia, doradztwo, przygotowanie biznesplanów, szkolenia branżowe podnoszące kwalifikacje zawodowe itp., b) Udzielenie dotacji na stworzenie nowych miejsc pracy w podmiotach ekonomii społecznej <p>Działania nakierowane na poszukiwanie i wdrażanie zidentyfikowanych długookresowych źródeł finansowania PES, inicjatyw rozwijających przedsiębiorczość społeczną oraz uzupełniająco</p>		
Cel rewitalizacji	podobszar rewitalizacji		
Wzrost poziomu przedsiębiorczości mieszkańców	Czerwionka, Leszczyny		
Realizatorzy projektu - lider (osoba lub instytucja, kontakt)	Partner/-rzy projektu		Okres realizacji projektu
CRIS	Projekt realizowany przy współpracy z samorządem Gminy i Miasta Czerwionka-Leszczyny – organizacja środowiska sprzyjającego funkcjonowaniu przedsiębiorstw społecznych, Ośrodkiem Pomocy Społecznej – współpraca przy		2016 do 31.07.2018 r

	utworzeniu przedsiębiorstw społecznych i rekrutacji mieszkańców	
Szacunkowy koszt przedsięwzięcia	Planowane źródła finansowania projektu	
5 237 117,00 zł (Całościowy koszt projektu na cały subregion)	EFS, wkład własny realizatorów projektu	
Zmniejszenie liczby osób korzystających z pomocy społecznej.	<ul style="list-style-type: none"> Liczba osób zagrożonych ubóstwem lub wykluczeniem społecznym objętych wsparciem. Liczba utworzonych miejsc pracy w podmiotach ekonomii społecznej. Liczba podmiotów ekonomii społecznej objętych wsparciem. Liczba środowisk, które w wyniku działalności OWES przystąpiły do wspólnej realizacji przedsięwzięcia mającego na celu rozwój ekonomii społecznej. Zwiększenie motywacji osób długotrwale bezrobotnych do podjęcia zatrudnienia i podnoszenia swoich kwalifikacji i kompetencji. Ocena przeprowadzana będzie zgodnie z systemem monitorowania na podstawie sprawozdań podmiotu realizującego konkretny projekt. 	

Karta projektu nr P8		
Nazwa przedsięwzięcia	Utworzenie punktu doradztwa i szkoleń dla osób, które są zainteresowane działaniem w ramach spółdzielni socjalnej, wymiana doświadczeń, pomoc doradcza w prowadzeniu spółdzielni w pierwszej fazie działania.	
Zadania składające się na przedsięwzięcie wraz z ich zakresem	Prowadzone będą porady i warsztaty dotyczące zakładania spółdzielni socjalnych	
Cel rewitalizacji	podobszar rewitalizacji	
Wzrost poziomu przedsiębiorczości mieszkańców.	Czerwionka, Leszczyny	
Realizatorzy projektu - lider (osoba lub instytucja, kontakt)	Partner/-rzy projektu	Okres realizacji projektu
Centrum Organizacji Pozarządowych	NGO	2017r. do 2020r.
Szacunkowy koszt przedsięwzięcia	Planowane źródła finansowania projektu	
150 000,00 zł	środki własne, fundusze zewnętrzne	
Prognozowane rezultaty i sposób monitorowania	<ul style="list-style-type: none"> Liczba osób uzyskujących wsparcie - 50 osób. Liczba utworzonych miejsc pracy w podmiotach ekonomii społecznej. Zmniejszenie liczby osób korzystających z pomocy społecznej. Ocena przeprowadzana będzie zgodnie z systemem monitorowania na podstawie sprawozdań podmiotu realizującego konkretny projekt. 	

Karta projektu nr 9		
Nazwa przedsięwzięcia	Promocja oferty spółdzielni socjalnych zakładanych przez mieszkańców podobszarów rewitalizowanych	
Zadania składające się na przedsięwzięcie wraz z ich zakresem	Promowane będą spółdzielnie socjalne min. na stronach internetowych UGiM.	
Cel rewitalizacji	podobszar rewitalizacji	
Wzrost poziomu przedsiębiorczości mieszkańców.	Czerwionka, Leszczyny	
Realizatorzy projektu - lider (osoba lub instytucja, kontakt)	Partner/-rzy projektu	Okres realizacji projektu
Centrum Organizacji Pozarządowych	NGO	2017r. do 2020r.
Szacunkowy koszt przedsięwzięcia	Planowane źródła finansowania projektu	

20 000,00 zł	środki własne, fundusze zewnętrzne
Prognozowane rezultaty i sposób monitorowania	<ul style="list-style-type: none"> Liczba osób uzyskujących wsparcie - 50 osób. Liczba utworzonych miejsc pracy w podmiotach ekonomii społecznej. Zmniejszenie liczby osób korzystających z pomocy społecznej. Ocena przeprowadzana będzie zgodnie z systemem monitorowania na podstawie sprawozdań podmiotu realizującego konkretny projekt.

Karta projektu nr P10

Nazwa przedsięwzięcia	Edukacja zawodowa i opieka – szkolenia połączone z opieką nad dziećmi dla rodziców, których powrót na rynek pracy utrudniany jest przez obowiązki rodzinne - w ramach przedsięwzięcia „Nasza przyszłość w naszych rękach” utworzenie Centrum Usług Społecznych (K)		
Zadania składające się na przedsięwzięcie wraz z ich zakresem	Szkolenia zawodowe dla min 35 osób, Zajęcia z doradcą zawodowym dla min 40 osób. Zapewniona będzie opieka nad dziećmi rodziców będących na zajęciach w ramach projektu.		
Cel rewitalizacji	podobszar rewitalizacji		
Podnoszenie poziomu elastyczności zachowań mieszkańców na rynku pracy.	Czerwionka		
Realizatorzy projektu - lider (osoba lub instytucja, kontakt)	Partner/-rzy projektu	Okres realizacji projektu	
Gmina i Miasto Czerwionka-Leszczyny	OPS Czerwionka-Leszczyny + wybrany partner	01.01.2018r. do 31.12.2020r.	
Szacunkowy koszt przedsięwzięcia	Planowane źródła finansowania projektu		
130 000,00	EFS, Budżet Gminy		
Prognozowane rezultaty i sposób monitorowania	<ul style="list-style-type: none"> Liczba osób uzyskujących wsparcie - 40 osób. Zmniejszenie liczby osób bezrobotnych. Ocena przeprowadzana będzie zgodnie z systemem monitorowania na podstawie sprawozdań podmiotu realizującego konkretny projekt. 		

Karta projektu nr P11

Nazwa przedsięwzięcia	Promowanie działalności opiekuńczej nad dziećmi- kampania informacyjna w ramach przedsięwzięcia „Reintegracja i integracja stanowi przyszłość naszego miasta” Program Aktywności Lokalnej (K)		
Zadania składające się na przedsięwzięcie wraz z ich zakresem	W ramach projektu będzie prowadzona akcja promująca opiekę nad dziećmi.		
Cel rewitalizacji	podobszar rewitalizacji		
Podnoszenie poziomu elastyczności zachowań mieszkańców na rynku pracy.	Leszczyny		
Realizatorzy projektu - lider (osoba lub instytucja, kontakt)	Partner/-rzy projektu	Okres realizacji projektu	
Gmina i Miasto Czerwionka-Leszczyny	OPS Czerwionka-Leszczyny + wybrany partner	2018r. do 2020r.	
Szacunkowy koszt przedsięwzięcia	Planowane źródła finansowania projektu		
120 000,00	EFS, Budżet Gminy		
Prognozowane rezultaty i sposób monitorowania	<ul style="list-style-type: none"> Liczba osób uzyskujących wsparcie - 80 osób. Zmniejszenie liczby osób korzystających z pomocy społecznej. Ocena przeprowadzana będzie zgodnie z systemem monitorowania na podstawie sprawozdań podmiotu realizującego konkretny projekt. 		

Karta projektu nr P12		
Nazwa przedsięwzięcia	Wsparcie dla powstawania grup rodziców dzielących się obowiązkami opieki nad dziećmi w ramach domu, ulicy, osiedla - w ramach przedsięwzięcia „Nasza przyszłość w naszych rękach” utworzenie Centrum Usług Społecznych (K)	
Zadania składające się na przedsięwzięcie wraz z ich zakresem	Integracji mieszkańców poprzez zajęcia aktywizujące. Animatorzy czasu wolnego będą prowadzić różne zajęcia dla dorosłych i dla dzieci.	
Cel rewitalizacji	podobszar rewitalizacji	
Podnoszenie poziomu elastyczności zachowań mieszkańców na rynku pracy.	Czerwionka,	
Realizatorzy projektu - lider (osoba lub instytucja, kontakt)	Partner/-rzy projektu	Okres realizacji projektu
Gmina i Miasto Czerwionka-Leszczyny	OPS Czerwionka-Leszczyny + wybrany partner	01.01.2018r. do 31.12.2020r.
Szacunkowy koszt przedsięwzięcia	Planowane źródła finansowania projektu	
110 000,00	EFS, Budżet Gminy	
Prognozowane rezultaty i sposób monitorowania	<ul style="list-style-type: none"> Liczba osób uzyskujących wsparcie - 50 osób. Zmniejszenie liczby osób bezrobotnych. Ocena przeprowadzana będzie zgodnie z systemem monitorowania na podstawie sprawozdań podmiotu realizującego konkretny projekt. 	

Karta projektu nr P13		
Nazwa przedsięwzięcia	Bezpieczny i tani Internet w Czerwionce Leszczynach	
Zadania składające się na przedsięwzięcie wraz z ich zakresem	Podniesienie poziomu infrastrukturalnej dostępności do Internetu jako narzędzia rozwoju elastycznych form zatrudnienia, w tym stworzenie na podobszarach rewitalizowanych punktów dostępu do Internetu dla osób poszukujących pracy.	
Cel rewitalizacji	podobszar rewitalizacji	
Podnoszenie poziomu elastyczności zachowań mieszkańców na rynku pracy.	Czerwionka, Leszczyny	
Realizatorzy projektu - lider (osoba lub instytucja, kontakt)	Partner/-rzy projektu	Okres realizacji projektu
Gmina i Miasto Czerwionka-Leszczyny	UGiM Czerwionka-Leszczyny/ Wydział Organizacyjny-Referat Informatyki	2019-2020
Szacunkowy koszt przedsięwzięcia	Planowane źródła finansowania projektu	
200 000,00	Budżet Gminy, fundusze zewnętrzne	
Prognozowane rezultaty i sposób monitorowania	<ul style="list-style-type: none"> Liczba punktów z dostępem do Internetu – 6 szt. Zwiększenie liczby osób korzystających z e-usług publicznych świadczonych przez UGiM. Ocena przeprowadzana będzie zgodnie z systemem monitorowania na podstawie sprawozdań podmiotu realizującego konkretny projekt. 	

Karta projektu nr P14		
Nazwa przedsięwzięcia	Szkolenia dla osób o utrudnionym dostępie do rynku pracy w zakresie możliwości elastycznych form zatrudnienia w ramach przedsięwzięcia „Program integracji społecznej i zawodowej w powiecie rybnickim” utworzenie Klubu Integracji Społecznej (K)	
Zadania składające się na przedsięwzięcie wraz z ich zakresem	Szkolenia zawodowe i podnoszenie kompetencji społecznych.	
Cel rewitalizacji	podobszar rewitalizacji	
Podnoszenie poziomu elastyczności zachowań mieszkańców na rynku pracy.	Czerwionka, Leszczyny	
Realizatorzy projektu - lider (osoba lub instytucja, kontakt)	Partner/-rzy projektu	Okres realizacji projektu
Gmina i Miasto Czerwionka-Leszczyny	OPS Czerwionka-Leszczyny + wybrany partner	01.01.2016r. do 31.12.2017r.
Szacunkowy koszt przedsięwzięcia	Planowane źródła finansowania projektu	

300 000,00		EFS, Budżet Gminy	
Prognozowane rezultaty i sposób monitorowania	<ul style="list-style-type: none"> Liczba osób uzyskujących wsparcie – 80 osób. Zmniejszenie liczby osób bezrobotnych. Ocena przeprowadzana będzie zgodnie z systemem monitorowania na podstawie sprawozdań podmiotu realizującego konkretny projekt. 		
<i>Karta projektu nr P15</i>			
Nazwa przedsięwzięcia	Bilet do pracy-stworzenie finansowych udogodnień w dostępie do transportu zbiorowego dla osób, które chcą podjąć pracę w innych częściach gminy lub poza gminą oraz w pierwszym okresie jej wykonywania - w ramach przedsięwzięcia „Reintegracja i integracja stanowi przyszłość naszego miasta” Program Aktywności Lokalnej (K)		
Zadania składające się na przedsięwzięcie wraz z ich zakresem	Uczestnicy projektu będą otrzymywać bilety na przejazd na zajęcia, szkolenia. Po zakończonej ścieżce społeczno-zawodowej będą mogli otrzymać wsparcie w formie biletu na przejazd do pracy (do momentu pierwszego wynagrodzenia)		
Cel rewitalizacji	podobszar rewitalizacji		
Podnoszenie poziomu elastyczności zachowań mieszkańców na rynku pracy.	Leszczyny		
Realizatorzy projektu - lider (osoba lub instytucja, kontakt)	Partner/-rzy projektu		Okres realizacji projektu
Gmina i Miasto Czerwionka-Leszczyny	OPS Czerwionka-Leszczyny + wybrany partner		2018r. do 2020r.
Szacunkowy koszt przedsięwzięcia	Planowane źródła finansowania projektu		
25 000,00	EFS, Budżet Gminy		
Prognozowane rezultaty i sposób monitorowania	<ul style="list-style-type: none"> Liczba osób uzyskujących wsparcie - 100 osób. Zmniejszenie liczby osób bezrobotnych. Ocena przeprowadzana będzie zgodnie z systemem monitorowania na podstawie sprawozdań podmiotu realizującego konkretny projekt. 		

<i>Karta projektu nr P16</i>			
Nazwa przedsięwzięcia	Utworzenie banku czasu umożliwiającego aktywność zawodową osób o utrudnionym dostępie do rynku pracy - w ramach przedsięwzięcia „Nasza przyszłość w naszych rękach” utworzenie Centrum Usług Społecznych (K)		
Zadania składające się na przedsięwzięcie wraz z ich zakresem	Aktywizacja społeczna. Mieszkancki i mieszkańcy będą wymieniać się swoimi umiejętnościami w ramach sąsiedzkiej pomocy. Praca socjalna i asystentura rodziny.		
Cel rewitalizacji	podobszar rewitalizacji		
Podnoszenie poziomu elastyczności zachowań mieszkańców na rynku pracy.	Czerwionka		
Realizatorzy projektu - lider (osoba lub instytucja, kontakt)	Partner/-rzy projektu		Okres realizacji projektu
Gmina i Miasto Czerwionka-Leszczyny	OPS Czerwionka-Leszczyny + wybrany partner		01.01.2018r. do 31.12.2020r.
Szacunkowy koszt przedsięwzięcia	Planowane źródła finansowania projektu		
10 000,00	EFS, Budżet Gminy		
Prognozowane rezultaty i sposób monitorowania	<ul style="list-style-type: none"> Liczba osób uzyskujących wsparcie - 50 osób. Zmniejszenie liczby osób bezrobotnych. Ocena przeprowadzana będzie zgodnie z systemem monitorowania na podstawie sprawozdań podmiotu realizującego konkretny projekt. 		



Karta projektu nr P17		
Nazwa przedsięwzięcia	Rozwój alternatywnych ciągów komunikacyjnych	
Zadania składające się na przedsięwzięcie wraz z ich zakresem	Budowa i modernizacja ścieżek rowerowych, poprawa stanu chodników i lokalnych dróg przyczyniających się do obniżania kosztów dotarcia do pracy.	
Cel rewitalizacji	Obszar rewitalizacji	
Infrastrukturalne wzbogacenie mieszkań i przestrzeni mieszkaniowych/Podnoszenie w przestrzeni dzielnicy dostępności do usług i infrastruktury podnoszących jakość życia	Czerwionka, Leszczyny	
Realizatorzy projektu - lider (osoba lub instytucja, kontakt)	Partner/-rzy projektu	Okres realizacji projektu
Gmina i Miasto Czerwionka-Leszczyny	Zarząd Dróg i Służby Komunalne, Miejski Ośrodek Sportu i Rekreacji	2017-2019
Szacunkowy koszt przedsięwzięcia 350 000,00	Planowane źródła finansowania projektu Budżet Gminy, fundusze zewnętrzne	
Prognozowane rezultaty i sposób monitorowania	<ul style="list-style-type: none"> • Długość wybudowanych dróg. • Długość wybudowanych ścieżek rowerowych. • Zmniejszenie liczby kolizji drogowych. • Ocena przeprowadzana będzie zgodnie z systemem monitorowania na podstawie sprawozdań podmiotu realizującego konkretny projekt. 	

Karta projektu nr P18		
Nazwa przedsięwzięcia	„Czas na aktywność” – cykl wydarzeń i oferta aktywizacji przez kulturę, sport i rekreację (projekty kulturalne zwiększające poziom aktywności osób bezrobotnych) - w ramach przedsięwzięcia „Reintegracja i integracja stanowi przyszłość naszego miasta” Program Aktywności Lokalnej (K)	
Zadania składające się na przedsięwzięcie wraz z ich zakresem	Zostaną zorganizowane: min. 2 festyny integracyjne, 4 pikniki, 4 wydarzenia sportowe – zawody.	
Cel rewitalizacji	podobszar rewitalizacji	
Wykorzystanie kulturowych i przyrodniczych walorów przestrzeni do rozwoju usług czasu wolnego./ Rozwój funkcji rekreacyjnych w oparciu o cechy obszaru i jego bezpośrednie sąsiedztwo.	Leszczyny	
Realizatorzy projektu - lider (osoba lub instytucja, kontakt)	Partner/-rzy projektu	Okres realizacji projektu
Gmina i Miasto Czerwionka-Leszczyny	OPS Czerwionka-Leszczyny + wybrany partner	2018r. do 2020r.
Szacunkowy koszt przedsięwzięcia 25 000,00	Planowane źródła finansowania projektu EFS, Budżet Gminy	
Prognozowane rezultaty i sposób monitorowania	<ul style="list-style-type: none"> • Liczba osób uzyskujących wsparcie - 200 osób. • Liczba uczestników imprez. • Wzrost liczby odwiedzających gminę. • Ocena przeprowadzana będzie zgodnie z systemem monitorowania na podstawie sprawozdań podmiotu realizującego konkretny projekt. 	

<i>Karta projektu nr P19</i>		
Nazwa przedsięwzięcia	Edukacja dla rozwoju mieszkańców	
Zadania składające się na przedsięwzięcie wraz z ich zakresem	Modernizacja obiektów oświatowych z zapleczem w celu powiązania procesu kształcenia na każdym szczeblu z potrzebami społeczno-ekonomicznymi	
Cel rewitalizacji	podobszar rewitalizacji	
Podnoszenie kompetencji cywilizacyjnych i zawodowych zwiększających zdolność mieszkańców do funkcjonowania we współczesnym świecie./ Wzrost aktywności zawodowej i społecznej mieszkańców.	Czerwionka, Leszczyny	
Realizatorzy projektu - lider (osoba lub instytucja, kontakt)	Partner/-rzy projektu	Okres realizacji projektu
Gmina i Miasto Czerwionka-Leszczyny	Uniwersytet Trzeciego Wieku, NGO	2018-2020
Szacunkowy koszt przedsięwzięcia	Planowane źródła finansowania projektu	
3 000 000,00	środki własne, fundusze zewnętrzne	
Prognozowane rezultaty i sposób monitorowania	<ul style="list-style-type: none"> • Liczba i powierzchnia wyremontowanych obiektów oświatowych. • Liczba osób korzystających ze zmodernizowanej infrastruktury. • Zmniejszenie liczby osób korzystających z pomocy społecznej. • Ocena przeprowadzana będzie zgodnie z systemem monitorowania na podstawie sprawozdań podmiotu realizującego konkretny projekt. 	

<i>Karta projektu nr P20</i>		
Nazwa przedsięwzięcia	Rozwój doradztwa w ramach systemu wspierania młodych w wyborze kariery zawodowej.	
Zadania składające się na przedsięwzięcie wraz z ich zakresem	Prowadzone będą warsztaty i konsultacje z poradnictwa zawodowego. Uczniowie będą mieli dostęp do doradcy zawodowego. Planowane jest organizowanie spotkań uczniów z przedstawicielami różnych zawodów oraz przeprowadzanie testów w szkołach odkrywające predyspozycje zawodowe uczniów.	
Cel rewitalizacji	podobszar rewitalizacji	
Podnoszenie kompetencji cywilizacyjnych i zawodowych zwiększających zdolność mieszkańców do funkcjonowania we współczesnym świecie./ Wzrost aktywności zawodowej i społecznej mieszkańców.	Czerwionka, Leszczyny	
Realizatorzy projektu - lider (osoba lub instytucja, kontakt)	Partner/-rzy projektu	Okres realizacji projektu
Gmina i Miasto Czerwionka-Leszczyny	Szkoły, Poradnia Psychologiczno-Pedagogiczna	2018r. do 2020r.
Szacunkowy koszt przedsięwzięcia	Planowane źródła finansowania projektu	
10 000,00 zł	Budżet własny	
Prognozowane rezultaty i sposób monitorowania	<ul style="list-style-type: none"> • Liczba osób uzyskujących wsparcie - 100 osób. • Zmniejszenie liczby osób bezrobotnych do 25 r.ż. • Zmniejszenie liczby osób korzystających z pomocy społecznej. • Ocena przeprowadzana będzie zgodnie z systemem monitorowania na podstawie sprawozdań podmiotu realizującego konkretny projekt. 	

<i>Karta projektu nr P21</i>		
Nazwa przedsięwzięcia	Rozwój programu stypendialnego – stypendia dla uczniów ułatwiające zdobycie wykształcenia.	
Zadania składające się na przedsięwzięcie wraz z ich zakresem	Stworzony zostanie program stypendialnego dla uczniów z mniej zamożnych rodzin ułatwiające zdobycie wykształcenia.	
Cel rewitalizacji	podobszar rewitalizacji	
Podnoszenie kompetencji cywilizacyjnych i zawodowych zwiększających zdolność mieszkańców do funkcjonowania we współczesnym świecie./ Wzrost aktywności zawodowej i społecznej	Czerwionka, Leszczyny	

mieszkańców.	
Realizatorzy projektu - lider (osoba lub instytucja, kontakt)	Partner/-rzy projektu
Gmina i Miasto Czerwionka-Leszczyny	Przedsiębiorcy, NGO, Starostwo Powiatowe w Rybniku
Szacunkowy koszt przedsięwzięcia	Planowane źródła finansowania projektu
1 000 000,00	Montaż finansowy środków własnych i zewnętrznych
Prognozowane rezultaty i sposób monitorowania	<ul style="list-style-type: none"> Liczba osób uzyskujących wsparcie - 10 osób/rok. Zmniejszenie liczby osób bezrobotnych do 25 r.ż. Ocena przeprowadzana będzie zgodnie z systemem monitorowania na podstawie sprawozdań podmiotu realizującego konkretny projekt.

Karta projektu nr P22

Nazwa przedsięwzięcia	Fundusz Świadczeń Pozafinansowych
Zadania składające się na przedsięwzięcie wraz z ich zakresem	Organizacja spotkań pomiędzy przedsiębiorcami, a młodzieżą; Budowanie Funduszu Świadczeń Pozafinansowych – cykliczne spotkania z przedsiębiorcami dot. CSR – wkład usług, które mogą motywować młodzież, Budowanie Funduszu Świadczeń Pozafinansowych – cykliczne spotkania z przedsiębiorcami dot. CSR – organizacja wysokiej jakości staży i jednodniowych (lub dwudniowych) praktyk, które przedstawiają specyfikę zawodu, Promowanie wartości przedsiębiorczych oraz przedstawicieli biznesu, którzy przystępują do funduszu
Obszar rewitalizacji	podobszar rewitalizacji
Podnoszenie kompetencji cywilizacyjnych i zawodowych zwiększających zdolność mieszkańców do funkcjonowania we współczesnym świecie./ Wzrost aktywności zawodowej i społecznej mieszkańców.	Czerwionka, Leszczyny
Realizatorzy projektu - lider (osoba lub instytucja, kontakt)	Partner/-rzy projektu
Stowarzyszenie Redukowania Bierności	Urzędy Pracy, organizację odpowiedzialne na organizowanie praktyk np. Polskie Stowarzyszenie Zarządzania Kadrami, Zespół Szkół Ponadgimnazjalnych
Szacunkowy koszt przedsięwzięcia	Planowane źródła finansowania projektu
14 000,00 +wolonariat	Przewidywane źródła finansowania zadania to: - budżet państwa np. w ramach FIO – Fundusz Inicjatyw Obywatelskich; - budżet samorządu; - środki UE; - środki dotacji prywatnych;
Prognozowane rezultaty i sposób monitorowania	<ul style="list-style-type: none"> Liczba osób (młodzieży), która uzyskała nową wiedzę i umiejętności. Liczba osób, która odbyła praktyki/staż w przedsiębiorstwie. Zmniejszenie liczby osób bezrobotnych. Zmniejszenie liczby osób korzystających z pomocy społecznej. Wzrost liczby osób prowadzących działalność gospodarczą. Ocena przeprowadzana będzie zgodnie z systemem monitorowania na podstawie sprawozdań podmiotu realizującego konkretny projekt.

<i>Karta projektu nr P23</i>		
Nazwa przedsięwzięcia	Kompetencje na zamówienie - edukacja u potencjalnego pracodawcy – program szkoleń zawodowych na stanowisku pracy, wzajemne poznawanie pracodawcy i potencjalnego pracownika w procesie przyuczania do zawodu na realnym stanowisku pracy w ramach przedsięwzięcia „Reintegracja i integracja stanowi przyszłość naszego miasta” Program Aktywności Lokalnej (K)	
Zadania składające się na przedsięwzięcie wraz z ich zakresem	Prowadzone będą szkolenia zawodowe dla uczestników projektu. W ramach tych szkoleń organizowane będą praktyki zawodowe lub staż.	
Cel rewitalizacji	podobszar rewitalizacji	
Podnoszenie kompetencji cywilizacyjnych i zawodowych zwiększających zdolność mieszkańców do funkcjonowania we współczesnym świecie./ Wzrost aktywności zawodowej i społecznej mieszkańców.	Leszczyny	
Realizatorzy projektu - lider (osoba lub instytucja, kontakt)	Partner/-rzy projektu	Okres realizacji projektu
Gmina i Miasto Czerwionka-Leszczyny	OPS Czerwionka-Leszczyny + wybrany partner	2018r. do 2020r.
Szacunkowy koszt przedsięwzięcia	Planowane źródła finansowania projektu	
500 000,00	EFS, Budżet Gminy	
Prognozowane rezultaty i sposób monitorowania	<ul style="list-style-type: none"> • Liczba osób uzyskujących wsparcie - 40 osób. • Zmniejszenie liczby osób bezrobotnych. • Zmniejszenie liczby osób korzystających z pomocy społecznej. • Wzrost liczby osób prowadzących działalność gospodarczą. • Ocena przeprowadzana będzie zgodnie z systemem monitorowania na podstawie sprawozdań podmiotu realizującego konkretny projekt. 	

<i>Karta projektu nr P24</i>		
Nazwa przedsięwzięcia	Biuro Obsługi Inwestora, w tym system informacji o zasobach ludzkich dostępnych na lokalnym rynku pracy wykorzystywany do budowania atrakcyjności inwestycyjnej gminy.	
Zadania składające się na przedsięwzięcie wraz z ich zakresem	Zostanie stworzona internetowa baza dla przedsiębiorców.	
Cel rewitalizacji	podobszar rewitalizacji	
Podnoszenie kompetencji cywilizacyjnych i zawodowych zwiększających zdolność mieszkańców do funkcjonowania we współczesnym świecie./ Wzrost aktywności zawodowej i społecznej mieszkańców.	Czerwionka, Leszczyny	
Realizatorzy projektu - lider (osoba lub instytucja, kontakt)	Partner/-rzy projektu	Okres realizacji projektu
Gmina i Miasto Czerwionka-Leszczyny	Urząd Gminy i Miasta Czerwionka-Leszczyny	2018r. do 2020r.
Szacunkowy koszt przedsięwzięcia	Planowane źródła finansowania projektu	
30 000,00 zł	Środki własne	
Prognozowane rezultaty i sposób monitorowania	<ul style="list-style-type: none"> • Liczba osób uzyskujących wsparcie - 50 osób. • Zmniejszenie liczby osób bezrobotnych. • Zmniejszenie liczby osób korzystających z pomocy społecznej. • Wzrost liczby osób prowadzących działalność gospodarczą. • Ocena przeprowadzana będzie zgodnie z systemem monitorowania na podstawie sprawozdań podmiotu realizującego konkretny projekt. 	

Karta projektu nr P25			
Nazwa przedsięwzięcia	Organizacja cyklicznych targów pracy - w ramach przedsięwzięcia „Program integracji społecznej i zawodowej w powiecie rybnickim” utworzenie Klubu Integracji Społecznej (K)		
Zadania składające się na przedsięwzięcie wraz z ich zakresem	Zorganizowane zostaną targi edukacyjno-zawodowe		
Cel rewitalizacji		podobszar rewitalizacji	
Podnoszenie poziomu elastyczności zachowań mieszkańców na rynku pracy.		Czerwionka, Leszczyny	
Realizatorzy projektu - lider (osoba lub instytucja, kontakt)		Partner/-rzy projektu	Okres realizacji projektu
Gmina i Miasto Czerwionka-Leszczyny		OPS Czerwionka-Leszczyny + wybrany partner	01.01.2016r. do 31.12.2017r.
Szacunkowy koszt przedsięwzięcia		Planowane źródła finansowania projektu	
2 000,00		EFS, Budżet Gminy	
Prognozowane rezultaty i sposób monitorowania	<ul style="list-style-type: none"> • Liczba osób uzyskujących wsparcie - 300 osób. • Zmniejszenie liczby osób bezrobotnych. • Ocena przeprowadzana będzie zgodnie z systemem monitorowania na podstawie sprawozdań podmiotu realizującego konkretny projekt. 		

Karta projektu nr P26			
Nazwa przedsięwzięcia	Wspieranie przedsiębiorców umożliwiających odbywanie staży i praktyk.		
Zadania składające się na przedsięwzięcie wraz z ich zakresem	Osoby, które uczestniczyć będą w ścieżce społeczno-zawodowej wspierane będą m.in. przez trenera pracy, pracownika socjalnego. Korzyścią dla przedsiębiorcy będzie to, że stażyści i praktykanci przejdą szereg działań aktywizująco-motywujących. Ponadto to pracownicy projektu będą dbali o to, żeby osoby się wywiązywały z wykonywanej pracy.		
Cel rewitalizacji		podobszar rewitalizacji	
Podnoszenie poziomu elastyczności zachowań mieszkańców na rynku pracy.		Czerwionka, Leszczyny	
Realizatorzy projektu - lider (osoba lub instytucja, kontakt)		Partner/-rzy projektu	Okres realizacji projektu
Gmina i Miasto Czerwionka-Leszczyny		OPS Czerwionka-Leszczyny + wybrany partner	2018r. do 2020r.
Szacunkowy koszt przedsięwzięcia		Planowane źródła finansowania projektu	
384 000,00		EFS, środki własne	
Prognozowane rezultaty i sposób monitorowania	<ul style="list-style-type: none"> • Liczba osób (młodzieży), która uzyskała nową wiedzę i umiejętności. • Liczba osób, która odbyła praktyki/staż w przedsiębiorstwie - 100 osób. • Liczba utworzonych miejsc pracy w podmiotach ekonomii społecznej. • Zmniejszenie liczby osób bezrobotnych. • Ocena przeprowadzana będzie zgodnie z systemem monitorowania na podstawie sprawozdań podmiotu realizującego konkretny projekt. 		

Karta projektu nr P27			
Nazwa przedsięwzięcia	Liga Gier Edukacyjnych – przedsiębiorczych		
Zadania składające się na przedsięwzięcie wraz z ich zakresem	Udział w rozgrywkach przedsiębiorczych grach planszowych – symulacji rozgrywek biznesowych; Spotkania z ciekawymi przedsiębiorcami, trenerami różnych zakresów przedsiębiorczości (dot. oszczędzania, inwestowania, rozpoczynania działalności, rozwoju osobistego, itp.). Udział w WYZWANIACH młodzieżowych – aktywność przy realizacji zleconych inicjatyw przedsiębiorczych;		
Cel rewitalizacji		podobszar rewitalizacji	

Podnoszenie poziomu elastyczności zachowań mieszkańców na rynku pracy.		Czerwionka, Leszczyny	
Realizatorzy projektu - lider (osoba lub instytucja, kontakt)		Partner/-rzy projektu	Okres realizacji projektu
Gmina i Miasto Czerwionka-Leszczyny		OPS Czerwionka-Leszczyny + wybrany partner	2018r. do 2020r.
Szacunkowy koszt przedsięwzięcia		Planowane źródła finansowania projektu	
16 000,00 + własny niefinansowy – praca wolontaryjna		budżet państwa np. w ramach FIO; - budżet samorządu; - środki UE; - środki dotacji prywatnych;	
Prognozowane rezultaty i sposób monitorowania	<ul style="list-style-type: none"> • Liczba osób (młodzieży), która uzyskała nową wiedzę i umiejętności. • Liczba osób, która zaczęła być aktywna społecznie. • Liczba osób, która promuje pozytywne wzorce zachowań (dot. rynku pracy, postawy przedsiębiorczej i obywatelskiej). • Ocena przeprowadzana będzie zgodnie z systemem monitorowania na podstawie sprawozdań podmiotu realizującego konkretny projekt. 		

Karta projektu nr P28

Nazwa przedsięwzięcia	Punkt doradztwa dla mieszkańców chcących założyć własną firmę.		
Zadania składające się na przedsięwzięcie wraz z ich zakresem	Prowadzone będzie bezpłatne doradztwo dot. zakładania własnej działalności.		
Cel rewitalizacji	podobszar rewitalizacji		
Wzrost poziomu przedsiębiorczości mieszkańców.	Czerwionka, Leszczyny		
Realizatorzy projektu - lider (osoba lub instytucja, kontakt)	Partner/-rzy projektu	Okres realizacji projektu	
Urząd Pracy	Ośrodek Pomocy Społecznej	2018r. do 2020r.	
Szacunkowy koszt przedsięwzięcia	Planowane źródła finansowania projektu		
30 000,00 zł	Środki własne		
Prognozowane rezultaty i sposób monitorowania	<ul style="list-style-type: none"> • Liczba osób uzyskujących wsparcie - 50 osób. • Liczba utworzonych przedsiębiorstw. • Zmniejszenie liczby osób korzystających z pomocy społecznej. • Ocena przeprowadzana będzie zgodnie z systemem monitorowania na podstawie sprawozdań podmiotu realizującego konkretny projekt. 		

Karta projektu nr P29

Nazwa przedsięwzięcia	Kulturowskazy- informacja w przestrzeni umożliwiająca zaznajomienie mieszkańców z historią ważnych obiektów i miejsc.		
Zadania składające się na przedsięwzięcie wraz z ich zakresem	Informacja w przestrzeni umożliwiająca zaznajomienie mieszkańców z historią ważnych obiektów i miejsc.		
Cel rewitalizacji	podobszar rewitalizacji		
Wzmocnienie więzi społecznych w oparciu o tradycje i dziedzictwo kulturowe dzielnicy/ Integracja mieszkańców i wzrost aktywności na rzecz wspólnoty lokalnej.	Czerwionka, Leszczyny		

Realizatorzy projektu - lider (osoba lub instytucja, kontakt)	Partner/-rzy projektu	Okres realizacji projektu
Gmina i Miasto Czerwionka-Leszczyny	Miejski Ośrodek Kultury, NGO	2018-2019
Szacunkowy koszt przedsięwzięcia 60 000,00	Planowane źródła finansowania projektu środki własne, fundusze zewnętrzne	
Prognozowane rezultaty i sposób monitorowania	<ul style="list-style-type: none"> Liczba punktów/tablic informacyjnych dla mieszkańców – 10 szt. Zwiększenie liczby osób odwiedzających gminę. Ocena przeprowadzana będzie zgodnie z systemem monitorowania na podstawie sprawozdań podmiotu realizującego konkretny projekt. 	

<i>Karta projektu nr P30</i>		
Nazwa przedsięwzięcia	Dostęp do obiektów w celu spotkań mieszkańców i aktywności społecznej	
Zadania składające się na przedsięwzięcie wraz z ich zakresem	Ułatwienie dostępu do obiektów będących miejscami spotkań mieszkańców i aktywności społecznej: <ul style="list-style-type: none"> – nowe obiekty, – modernizacja istniejących obiektów, – zagospodarowanie istniejących obiektów/lokali na cele spotkań mieszkańców. 	
Cel rewitalizacji	podobszar rewitalizacji	
Wzmocnienie więzi społecznych w oparciu o tradycje i dziedzictwo kulturowe dzielnicy/ Integracja mieszkańców i wzrost aktywności na rzecz wspólnoty lokalnej.	Czerwionka, Leszczyny	
Realizatorzy projektu - lider (osoba lub instytucja, kontakt)	Partner/-rzy projektu	Okres realizacji projektu
Gmina i Miasto Czerwionka-Leszczyny	NGO	2019-2020
Szacunkowy koszt przedsięwzięcia 200 000,00	Planowane źródła finansowania projektu środki własne, fundusze zewnętrzne	
Prognozowane rezultaty i sposób monitorowania	<ul style="list-style-type: none"> Liczba wyremontowanych obiektów – 2 szt. Wzrost liczby aktywnych NGO. Ocena przeprowadzana będzie zgodnie z systemem monitorowania na podstawie sprawozdań podmiotu realizującego konkretny projekt. 	

<i>Karta projektu nr P31</i>		
Nazwa przedsięwzięcia	Rozwijanie Centrum Organizacji Pozarządowych.	
Zadania składające się na przedsięwzięcie wraz z ich zakresem	Promowanie i wspieranie Centrum Organizacji Pozarządowych. Wsparcie współpracy i budowania partnerstw oraz aktywności społecznej.	
Cel rewitalizacji	podobszar rewitalizacji	
Wzmocnienie więzi społecznych w oparciu o tradycje i dziedzictwo kulturowe dzielnicy/ Integracja mieszkańców i wzrost aktywności na rzecz wspólnoty lokalnej.	Czerwionka, Leszczyny	
Realizatorzy projektu - lider (osoba lub instytucja, kontakt)	Partner/-rzy projektu	Okres realizacji projektu
Gmina i Miasto Czerwionka-Leszczyny	NGO	2018r. do 2020r
Szacunkowy koszt przedsięwzięcia 300 000,00 zł	Planowane źródła finansowania projektu Środki własne	
Prognozowane rezultaty i sposób monitorowania	<ul style="list-style-type: none"> Liczba osób uzyskujących wsparcie - 50 osób. Zwiększenie liczby aktywnych NGO. Ocena przeprowadzana będzie zgodnie z systemem monitorowania na podstawie sprawozdań podmiotu realizującego konkretny projekt. 	

Karta projektu nr P32		
Nazwa przedsięwzięcia	Akcje promujące dziedzictwo kulturowe dzielnic wśród ich mieszkańców - w ramach przedsięwzięcia „Reintegracja i integracja stanowi przyszłość naszego miasta” Program Aktywności Lokalnej (K)	
Zadania składające się na przedsięwzięcie wraz z ich zakresem	W ramach zorganizowanych imprez: festyn, piknik, zawody sportowe itp. będą prowadzone akcje promujące dziedzictwo kulturowe. Zostanie zorganizowany konkurs wśród mieszkańców.	
Cel rewitalizacji	podobszar rewitalizacji	
Wzmocnienie więzi społecznych w oparciu o tradycje i dziedzictwo kulturowe dzielnicy/ Integracja mieszkańców i wzrost aktywności na rzecz wspólnoty lokalnej.	Leszczyny	
Realizatorzy projektu - lider (osoba lub instytucja, kontakt)	Partner/-rzy projektu	Okres realizacji projektu
Gmina i Miasto Czerwionka-Leszczyny	OPS Czerwionka-Leszczyny + wybrany partner	2018r. do 2020r.
Szacunkowy koszt przedsięwzięcia	Planowane źródła finansowania projektu	
30 000,00	EFS, Budżet Gminy	
Prognozowane rezultaty i sposób monitorowania	<ul style="list-style-type: none"> • Liczba osób uzyskujących wsparcie - 200 osób. • Zwiększenie liczby osób odwiedzających gminę. • Ocena przeprowadzana będzie zgodnie z systemem monitorowania na podstawie sprawozdań podmiotu realizującego konkretny projekt. 	

Karta projektu nr P33		
Nazwa przedsięwzięcia	„Głos mieszkańców – lokalna społeczność planuje rozwój dzielnicy”	
Zadania składające się na przedsięwzięcie wraz z ich zakresem	<p>Zadanie w projekcie polega na animowaniu społeczności lokalnych w oparciu o szeroką diagnozę i identyfikację lokalnych zasobów w tym osób i grup mieszkańców, którzy chcą poprawiać stan wizualny i komfort życia w dzielnicy. Metoda opiera się na konstruowaniu makiety dzielnicy, która jest głównym narzędziem do podejmowania dialogu z mieszkańcami. Dzięki temu możliwe będzie wskazanie „problemów” dzielnicy, ich uszeregowanie, nadanie priorytetów i podejmowanie rozmów w zakresie jego rozwiązania.</p> <p>Zadanie skupia się na przeprowadzeniu cyklu warsztatowo-diagnostycznego pn. Planning 4 Real, który zakłada:</p> <ol style="list-style-type: none"> 1. Współpracę ze szkołami, stworzenie makiety dzielnicy rewitalizowanej; 2. Przeanalizowanie interesariuszy, wskazanie lokalnych liderów; 3. Współpracę z lokalnymi organizacjami oraz Radą Dzielnicy w zakresie przeprowadzenia badania diagnostycznego; 4. Zaangażowanie mieszkańców w aktywne i merytoryczne opiniowanie lokalnych problemów; 5. Zebranie problemów mieszkańców z jednoczesną hierarchizacją oraz opracowaniem wniosków w formie raportu <p>P4R pozwala na znalezienie lokalnych liderów, aktywistów, chętnych mieszkańców, którzy mogą działać na rzecz rozwoju obszaru rewitalizowanego.</p> <p>Metoda P4R jest świetnym wstępem do animacji społecznej i najefektywniej zadziała w połączeniu z budżetem równych szans, budżetem obywatelskim, małymi grantami, które pozwolą zdeterminowanym mieszkańcom podjąć próby naprawy dzielnicy;</p>	
Cel rewitalizacji	podobszar rewitalizacji	
Wzmocnienie więzi społecznych w oparciu o tradycje i dziedzictwo kulturowe dzielnicy/ Integracja mieszkańców i wzrost aktywności na rzecz wspólnoty lokalnej.	Czerwionka, Leszczyny	
Realizatorzy projektu - lider (osoba lub instytucja, kontakt)	Partner/-rzy projektu	Okres realizacji projektu
Centrum Rozwoju Inicjatyw Społecznych CRIS	Rada Dzielnicy, Szkoły, Biblioteka, lokalne NGO, instytucje publiczne działające na terenie rewitalizowanego podobszaru.	2-3 m-cy z uwzględnieniem miesięcy maj, czerwiec lub wrzesień.



Szacunkowy koszt przedsięwzięcia		Planowane źródła finansowania projektu
12 000,00 +środki na mikrodotacje.		Środki własne, fundusze zewnętrzne
Prognozowane rezultaty i sposób monitorowania	<ul style="list-style-type: none"> Liczba osób (w tym osób wykluczonych i zagrożonych wykluceniem społecznym) uczestniczących w działaniach/zaangażowanych w diagnozowanie zasobów dzielnicy. Liczba osób (w tym osób wykluczonych i zagrożonych wykluceniem społecznym) zaangażowanych w realizację mikrozadań (w przypadku połączenia z budżetem). Liczba instytucji, która zaangażuje się w diagnozę obszaru i planowanie. Ocena przeprowadzana będzie zgodnie z systemem monitorowania na podstawie sprawozdań podmiotu realizującego konkretny projekt. 	

Karta projektu nr P34		
Nazwa przedsięwzięcia	Aktywny obywatel	
Zadania składające się na przedsięwzięcie wraz z ich zakresem	<ol style="list-style-type: none"> Rekrutacja grupy uczniów ze szkół gimnazjalnych Przeprowadzenie cyklu warsztatów o tematyce obywatelskiej - uczestnicy projektu nabędą wiedzę - z jednej strony nt. bajek, zasad ich tworzenia oraz roli, jaką mogą pełnić w procesie aktywizacji społecznej, a z drugiej – nt. działalności obywatelskiej. Wizyty studyjne – uczestnicy odwiedzą miejsca, w których praktycznie realizuje się zasady demokracji, partycypacji i aktywności obywatelskiej – w szczególności przy udziale i na rzecz młodych ludzi (np. młodzieżowa rada miasta, młodzieżowa org. pozarządowa) Tworzenie bajek – w oparciu o zdobytą wcześniej wiedzę uczestnicy w grupach kilkusobowych przystąpią do tworzenia szkicu własnych bajek. Pod okiem grafika przygotowywane są ilustracje do bajek. W następnej kolejności wybranych zostanie co najmniej 5 znanych lokalnie przedstawicieli kultury, NGO, edukacji, polityki, biznesu, którzy użyczą swojego głosu podczas nagrania bajek na CD. Wydana zostanie publikacja zawierająca wszystkie stworzone bajki, dodatkowo zilustrowane przez uczestników. Zostanie ona rozdysponowana wśród dzieci biorących udział w bajkowych spotkaniach, wśród lokalnych przedszkoli, punktów opieki nad dzieckiem itp. Happeningi obywatelskie - mające na celu zwrócenie lokalnym społecznościom uwagi na istotne kwestie (np. przestrzeń miejska, ekologia) oraz pokazanie, że można wpływać na otaczającą rzeczywistość i zmieniać ją. Zostaną one wymyślone i przygotowane przy udziale uczestniczących w projekcie gimnazjalistów, jak również zainteresowanych osób z danej miejscowości, na terenie której dany happening będzie realizowany <p>Bajkowe spotkania - spotkania promujących bajki obywatelskie dla dzieci w przedziale 3-6 lat w przedszkolach oraz świetlicach, domach kultury, bibliotekach itp.</p>	
Cel rewitalizacji	podobszar rewitalizacji	
Wzmocnienie więzi społecznych w oparciu o tradycje i dziedzictwo kulturowe dzielnicy/ Integracja mieszkańców i wzrost aktywności na rzecz wspólnoty lokalnej.	Czerwionka, Leszczyny	
Realizatorzy projektu - lider (osoba lub instytucja, kontakt)	Partner/-rzy projektu	Okres realizacji projektu
CRIS	Stowarzyszenie Ruch Wspierania Inicjatyw Społecznych U'RWIS, Szkoły z terenów rewitalizowanych, a także przedszkola, świetlice środowiskowe, biblioteki, DK, przedstawiciele kultury, NGO, edukacji, polityki, biznesu	Projekt może przybrać charakter cykliczny z realizacją inicjatyw 1/rok. Jedna edycja wymaga min. 6-8 m-cy pracy.
Szacunkowy koszt przedsięwzięcia		Planowane źródła finansowania projektu
100 000,00		Środki własne
Prognozowane rezultaty i sposób monitorowania	<ul style="list-style-type: none"> Liczba osób (w tym osób wykluczonych i zagrożonych wykluceniem społecznym) uczestniczących w działaniach/zaangażowanych w diagnozowanie zasobów dzielnicy. Liczba osób (w tym osób wykluczonych i zagrożonych wykluceniem społecznym) zaangażowanych w realizację mikrozadań (w przypadku połączenia z budżetem). Liczba instytucji, która zaangażuje się w diagnozę obszaru i planowanie. Ocena przeprowadzana będzie zgodnie z systemem monitorowania na podstawie sprawozdań podmiotu realizującego konkretny projekt. 	

Karta projektu nr P35		
Nazwa przedsięwzięcia	„Podziel się wiedzą i doświadczeniem”	
Zadania składające się na przedsięwzięcie wraz z ich zakresem	- nabory do grup samokształceniowych, średnio 4 na rok (optymalna wielkości grupy to od 10 do 12 osób) - cykl spotkań w grupie samokształceniowej prowadzonych przez facylitatora (jeden cykl kształceniowy: 2 razy w tygodniu po 3 godziny przez około 2 na miesiąc) służący podnoszeniu wiedzy i kompetencji społeczno-zawodowych (dokładny zakres tematyczny zgodnie z metodą pracy zajęć zostaje określony przez uczestników/czki grupy. Tematyka ma dotyczyć zdobywania kompetencji i wiedzy, która ułatwi znalezienie się na rynku pracy, podniesie kompetencje społeczne np. współpraca w grupie, poprawna komunikacja z dziećmi, zarządzanie budżetem domowym, tanie ale i pożywe gotowanie, radzenie sobie z wychowaniem dzieci itp.) - opcjonalnie: indywidualne lub grupowe spotkania z doradcą zawodowym	
Cel rewitalizacji	podobszar rewitalizacji	
Wzmocnienie więzi społecznych w oparciu o tradycje i dziedzictwo kulturowe dzielnicy/ Integracja mieszkańców i wzrost aktywności na rzecz wspólnoty lokalnej.	Czerwionka, Leszczyny	
Realizatorzy projektu - lider (osoba lub instytucja, kontakt)	Partner/-rzy projektu	Okres realizacji projektu
CRIS		Jeden cykl powinien trwać ok. 5-7 m-cy
Szacunkowy koszt przedsięwzięcia	Planowane źródła finansowania projektu	
10 000,00 PLN za 1 cykl samokształceniowy + wsparcie doradcy zawodowego	EFS, FIO	
Prognozowane rezultaty i sposób monitorowania	<ul style="list-style-type: none"> • Liczba osób wykluczonych lub zagrożonych wykluczeniem społecznym uczestniczących w grupach samokształceniowych. • Liczba kół samokształceniowych, liczba zakończonych cykli edukacyjnych. • Liczba wdrożonych na terenie rewitalizowanym nowatorskich metod edukacji pozaformalnej. • Wzrost kompetencji społecznych i zawodowych uczestników kół samokształceniowych. • Wzrost motywacji do podnoszenia kompetencji i kwalifikacji zawodowych oraz do podjęcia zatrudnienia wśród osób zagrożonych wykluczeniem społecznym. • Ocena przeprowadzana będzie zgodnie z systemem monitorowania na podstawie sprawozdań podmiotu realizującego konkretny projekt. 	

Karta projektu nr P36	
Nazwa przedsięwzięcia	“Aktywna młodzież – społeczne gry miejskie”
Zadania składające się na przedsięwzięcie wraz z ich zakresem	1. Promocja i rekrutacja (informacje prasowe, graficzne) <ol style="list-style-type: none"> spotkania informacyjno-seminaryjne z mieszkańcami, organizacjami pozarządowymi, lokalnymi działaczami, liderami grup nieformalnych* spotkania informacyjne w szkołach i grupach młodzieżowych. *Możliwa wersja: młodzież ściśle współpracuje z organizacjami pozarządowymi danego rejonu i wraz z nimi pracuje warsztatowo w projekcie. <ol style="list-style-type: none"> Szkolenia z zakresu tworzenia questingu/gier miejskich, promocji/marketingu i fotografii dla uczestników projektu, warsztaty z trenerami i animatorami. Warsztaty dot. lokalnych walorów/ dziedzictwa kulturowego/ możliwości współdziałania/ promowania własnego miasta i otoczenia/ Przygotowanie i opublikowanie broszur questingowych/gier miejskich zawierających edukacyjne gry terenowe oraz opracowanie ich wersji mobilnych. Zorganizowanie imprezy* podsumowującej dla uczestników oraz mieszkańców miasta, podczas której zostaną zaprezentowane efekty projektu (<i>oficjalne rozpoczęcie questów/gier miejskich</i>).
Cel rewitalizacji	podobszar rewitalizacji

Wzmocnienie więzi społecznych w oparciu o tradycje i dziedzictwo kulturowe dzielnicy/ Integracja mieszkańców i wzrost aktywności na rzecz wspólnoty lokalnej.		Czerwionka, Leszczyny	
Realizatorzy projektu - lider (osoba lub instytucja, kontakt)		Partner/-rzy projektu	Okres realizacji projektu
Stowarzyszenie Redukowania Bierności		Lokalne organizacje pozarządowe, które współpracują z młodzieżą. Szkoły gimnazjalne, świetlice środowiskowe. Firmy graficzne i eventowe, z którymi współpracujemy.	Projekt powinien trwać min. 6-8 m-cy w okresie od marca do października
Szacunkowy koszt przedsięwzięcia		Planowane źródła finansowania projektu	
40 000,00		Przewidywane źródła finansowania zadania to: - budżet państwa np. w ramach FIO; - budżet samorządu; - środki UE; - środki dotacji prywatnych, np. Działaj Lokalnie	
Prognozowane rezultaty i sposób monitorowania		<ul style="list-style-type: none"> Liczba młodzieży zaangażowanych do działania w projekcie. Liczba odbiorców działania, mieszkańców pośrednio doświadczających aktywności młodzieży lub uczestniczących w spotkaniu podsumowującym. Wzrost aktywności społecznej mieszkańców. Ocena przeprowadzana będzie zgodnie z systemem monitorowania na podstawie sprawozdań podmiotu realizującego konkretny projekt. 	

Karta projektu nr P37

Nazwa przedsięwzięcia	Konkursy dla mieszkańców na działania utrwalające dziedzictwo kulturowe obszaru w społeczności lokalnej (w tym publikacje, warsztaty, wydarzenia) - w ramach przedsięwzięcia „Reintegracja i integracja stanowi przyszłość naszego miasta” Program Aktywności Lokalnej (K)		
Zadania składające się na przedsięwzięcie wraz z ich zakresem	Zostanie zorganizowany konkurs wśród mieszkańców. Prowadzone będą warsztaty dla mieszkańców - produktem tych warsztatów będzie publikacja.		
Cel rewitalizacji	podobszar rewitalizacji		
Wzmocnienie więzi społecznych w oparciu o tradycje i dziedzictwo kulturowe dzielnicy/ Integracja mieszkańców i wzrost aktywności na rzecz wspólnoty lokalnej.	Leszczyny		
Realizatorzy projektu - lider (osoba lub instytucja, kontakt)	Partner/-rzy projektu		Okres realizacji projektu
Gmina i Miasto Czerwionka-Leszczyny	OPS Czerwionka-Leszczyny + wybrany partner		2018r. do 2020r.
Szacunkowy koszt przedsięwzięcia	Planowane źródła finansowania projektu		
40 000,00	EFS, Budżet Gminy		
Prognozowane rezultaty i sposób monitorowania	<ul style="list-style-type: none"> Liczba osób uzyskujących wsparcie - 100 osób. Zmniejszenie liczby osób korzystających z pomocy społecznej. Ocena przeprowadzana będzie zgodnie z systemem monitorowania na podstawie sprawozdań podmiotu realizującego konkretny projekt. 		

Karta projektu nr P38

Nazwa przedsięwzięcia	Osiedlowe giełdy, aukcje, zbiórki - w ramach przedsięwzięcia „Reintegracja i integracja stanowi przyszłość naszego miasta” Program Aktywności Lokalnej (K)		
Zadania składające się na przedsięwzięcie wraz z ich zakresem	W ramach integracji organizowane będą cykliczne giełdy, zbiórki – wymiana odzieży. Mieszkańcy będą mogli wymieniać się np. ubraniami, drobnym sprzętem itp. W ramach zajęć rękodzielniczych mieszkańcy-uczestnicy będą mogli pochwalić się swoimi zdolnościami		

Cel rewitalizacji		podobszar rewitalizacji	
Wzmocnienie więzi społecznych w oparciu o tradycje i dziedzictwo kulturowe dzielnicy/ Integracja mieszkańców i wzrost aktywności na rzecz wspólnoty lokalnej.		Leszczyny	
Realizatorzy projektu - lider (osoba lub instytucja, kontakt)		Partner/-rzy projektu	Okres realizacji projektu
Gmina i Miasto Czerwionka-Leszczyny		OPS Czerwionka-Leszczyny + wybrany partner	2018r. do 2020r.
Szacunkowy koszt przedsięwzięcia		Planowane źródła finansowania projektu	
10 000,00		EFS	
Prognozowane rezultaty i sposób monitorowania	<ul style="list-style-type: none"> Liczba osób uzyskujących wsparcie - 100 osób. Zmniejszenie liczby osób korzystających z pomocy społecznej. Ocena przeprowadzana będzie zgodnie z systemem monitorowania na podstawie sprawozdań podmiotu realizującego konkretny projekt. 		

Karta projektu nr P39

Nazwa przedsięwzięcia	„Nasza klopsztanga” – wspieranie mikrowydarzeń społecznych, kulturalnych, rekreacyjnych organizowanych w miejscach spotkań zarządzanych przez mieszkańców - w ramach przedsięwzięcia „Reintegracja i integracja stanowi przyszłość naszego miasta” Program Aktywności Lokalnej (K)		
Zadania składające się na przedsięwzięcie wraz z ich zakresem	W ramach inicjatyw obywatelskich będzie możliwość dofinansowania wsparcia najlepszego przedsięwzięcia w ramach wcześniej ogłoszonego konkursu.		
Cel rewitalizacji		podobszar rewitalizacji	
Wzmocnienie więzi społecznych w oparciu o tradycje i dziedzictwo kulturowe dzielnicy/ Integracja mieszkańców i wzrost aktywności na rzecz wspólnoty lokalnej.		Leszczyny	
Realizatorzy projektu - lider (osoba lub instytucja, kontakt)		Partner/-rzy projektu	Okres realizacji projektu
Gmina i Miasto Czerwionka-Leszczyny		OPS Czerwionka-Leszczyny + wybrany partner	2018r. do 2020r.
Szacunkowy koszt przedsięwzięcia		Planowane źródła finansowania projektu	
40 000,00		EFS, Budżet Gminy	
Prognozowane rezultaty i sposób monitorowania	<ul style="list-style-type: none"> Liczba osób uzyskujących wsparcie - 100 osób. Liczba utworzonych miejsc pracy w podmiotach ekonomii społecznej. Zwiększenie liczby osób odwiedzających gminę . Ocena przeprowadzana będzie zgodnie z systemem monitorowania na podstawie sprawozdań podmiotu realizującego konkretny projekt. 		

Karta projektu nr P40

Nazwa przedsięwzięcia	„Familonki ze smakiem”		
Zadania składające się na przedsięwzięcie wraz z ich zakresem	Przeprowadzenie <i>cyklu warsztatów kulinarnych</i> dla zainteresowanej społeczności z osiedla familonków w Czerwionce. Podnoszenie/zmiana kwalifikacji zawodowych uczestników warsztatów poprzez min. możliwość uzyskania uprawnień do pracy z żywnością . Integrowanie grup ludności zamieszkujących Śląsk, bez względu na zróżnicowanie etniczne oraz na umacnianie szacunku dla różnic kulturowych reprezentowanych przez te grupy. Wzmacnianie więzi społecznych w oparciu o tradycje i dziedzictwo kulturowe dzielnicy Czerwionka.		
Cel rewitalizacji realizowany przez przedsięwzięcie		podobszar rewitalizacji	
Wzmocnienie więzi społecznych w oparciu o tradycje i dziedzictwo kulturowe dzielnicy/ Integracja mieszkańców i wzrost aktywności na rzecz wspólnoty lokalnej.		Czerwionka, Leszczyny	



Realizatorzy projektu - lider (osoba lub instytucja, kontakt)	Partner/-rzy projektu	Okres realizacji projektu
Stowarzyszenie Wspólnota Śląska „Ciosek”	Ochotnicza Straż Pożarna w Czerwionce	2016 r-2017r
Szacunkowy koszt przedsięwzięcia	Planowane źródła finansowania projektu	
6000,00	Fundusze zewnętrzne i wkład własny	
Prognozowane rezultaty i sposób monitorowania	<ul style="list-style-type: none"> Liczba osób uzyskujących wsparcie. Zwiększenie aktywności zawodowej kobiet/ mężczyzn z obszaru objętego projektem, na rynku pracy, liczona wskaźnikiem procentowym (ilość uczestników którzy podjęli aktywność zawodową/ ilość uczestników projektu). Ocena przeprowadzana będzie zgodnie z systemem monitorowania na podstawie sprawozdań podmiotu realizującego konkretny projekt. 	

Karta projektu nr P41

Nazwa przedsięwzięcia	System wsparcia finansowego najlepszych wydarzeń o charakterze integracyjnym inicjowanych przez mieszkańców.	
Zadania składające się na przedsięwzięcie wraz z ich zakresem	Wsparcie finansowe dla najlepszych wydarzeń o charakterze integracyjnym np. pikniki, dzień sąsiada itp.	
Cel rewitalizacji	podobszar rewitalizacji	
Wzmocnienie więzi społecznych w oparciu o tradycje i dziedzictwo kulturowe dzielnicy/ Integracja mieszkańców i wzrost aktywności na rzecz wspólnoty lokalnej.	Czerwionka, Leszczyzny	
Realizatorzy projektu - lider (osoba lub instytucja, kontakt)	Partner/-rzy projektu	Okres realizacji projektu
Gmina i Miasto Czerwionka-Leszczyzny	NGO, społeczność lokalna	2018r. do 2020r.
Szacunkowy koszt przedsięwzięcia	Planowane źródła finansowania projektu	
300 000,00 zł	Budżet gminy	
Prognozowane rezultaty i sposób monitorowania	<ul style="list-style-type: none"> Liczba osób uzyskujących wsparcie - 50 osób. Zmniejszenie liczby osób korzystających z pomocy społecznej. Ocena przeprowadzana będzie zgodnie z systemem monitorowania na podstawie sprawozdań podmiotu realizującego konkretny projekt. 	



Karta projektu nr P42		
Nazwa przedsięwzięcia	„Swoje podwórko”	
Zadania składające się na przedsięwzięcie wraz z ich zakresem	W ramach projektu zakłada się organizację cyklu spotkań z animatorem (około 2 na miesiąc przez kilka miesięcy) służące nabyciu kompetencji miękkich oraz wypracowaniu pomysłów na inicjatywy (wydarzenia/inwestycje/przedsięwzięcia) lokalne. Równoległe do spotkań z animatorem możliwe są zajęcia dodatkowe (spotkania z psychologiem, doradcą zawodowym, kurs zawodowy). Ponadto zakłada się promocję akcji w społeczności lokalnej, przeprowadzenie głosowania na najlepsze i najbardziej oczekiwane pomysły oraz realizację zwycięskich projektów.	
Cel rewitalizacji	podobszar rewitalizacji	
Wzmocnienie więzi społecznych w oparciu o tradycje i dziedzictwo kulturowe dzielnicy/ Integracja mieszkańców i wzrost aktywności na rzecz wspólnoty lokalnej.	Czerwionka, Leszczyny	
Realizatorzy projektu - lider (osoba lub instytucja, kontakt)	Partner/-rzy projektu	Okres realizacji projektu
CRIS	OPS Czerwionka-Leszczyny, Zakład Gospodarki Mieszkaniowej	
Szacunkowy koszt przedsięwzięcia	Planowane źródła finansowania projektu	
130 000,00	EFS, środki własne	
Prognozowane rezultaty i sposób monitorowania	<ul style="list-style-type: none"> • Liczba osób wykluczonych lub zagrożonych wykluczeniem społecznym uczestniczących w działaniach animacyjnych. • Liczba osób/mieszkańców danego obszaru, którzy wezmą udział w głosowaniu na przedsięwzięcie/inwestycję/wydarzenie planowane do zrealizowania na terenie ich sąsiedztwa. • Wzrost zaangażowania społecznego osób uczestniczących w działaniach animacyjnych. • Wzrost poczucia odpowiedzialności za przestrzeń wspólna wśród uczestników działań animacyjnych. • Ocena przeprowadzana będzie zgodnie z systemem monitorowania na podstawie sprawozdań podmiotu realizującego konkretny projekt. 	

Karta projektu nr P43		
Nazwa przedsięwzięcia	Aktywna Czerwionka – przeciwdziałanie wykluczeniu społecznemu mieszkańców, zwłaszcza w miejscach skupiania problemów społecznych - w ramach przedsięwzięcia „Program integracji społecznej i zawodowej w powiecie rybnickim” utworzenie Klubu Integracji Społecznej (K)	
Zadania składające się na przedsięwzięcie wraz z ich zakresem	Umożliwienie skorzystania z punktu komputerowego, z porad prawnika itp.	
Cel rewitalizacji	podobszar rewitalizacji	
Wzmocnienie więzi społecznych w oparciu o tradycje i dziedzictwo kulturowe dzielnicy	Czerwionka, Leszczyny	
Realizatorzy projektu - lider (osoba lub instytucja, kontakt)	Partner/-rzy projektu	Okres realizacji projektu
Gmina i Miasto Czerwionka-Leszczyny	OPS Czerwionka-Leszczyny + wybrany partner	01.01.2016r. do 31.12.2017r.
Szacunkowy koszt przedsięwzięcia	Planowane źródła finansowania projektu	
201 805,17	EFS, Budżet Gminy	
Prognozowane rezultaty i sposób monitorowania	<ul style="list-style-type: none"> • Liczba osób uzyskujących wsparcie - 120 osób. • Zmniejszenie liczby osób korzystających z pomocy społecznej. • Ocena przeprowadzana będzie zgodnie z systemem monitorowania na podstawie sprawozdań podmiotu realizującego konkretny projekt. 	

<i>Karta projektu nr P44</i>			
Nazwa przedsięwzięcia	Przygotowanie budynku pod Dzienny Dom Pobytu		
Zadania składające się na przedsięwzięcie wraz z ich zakresem	Remont niewykorzystanych pomieszczeń w celu uruchomienia Dziennego Domu Pobytu		
Cel rewitalizacji	podobszar rewitalizacji		
Podnoszenie kompetencji cywilizacyjnych i zawodowych zwiększających zdolność mieszkańców do funkcjonowania we współczesnym świecie./ Wzrost aktywności zawodowej i społecznej mieszkańców.	Czerwionka		
Realizatorzy projektu - lider (osoba lub instytucja, kontakt)	Partner/-rzy projektu		Okres realizacji projektu
Gmina i Miasto Czerwionka-Leszczyny	Zakład Gospodarki Mieszkaniowej		2019-2020
Szacunkowy koszt przedsięwzięcia	Planowane źródła finansowania projektu		
1 600 000,00	Budżet Gminy, fundusze zewnętrzne		
Prognozowane rezultaty i sposób monitorowania	<ul style="list-style-type: none"> Liczba wyremontowanych pomieszczeń – 1szt. Wzrost liczby miejsc w placówkach pomocy społecznej. Ocena przeprowadzana będzie zgodnie z systemem monitorowania na podstawie sprawozdań podmiotu realizującego konkretny projekt. 		

<i>Karta projektu nr P45</i>			
Nazwa przedsięwzięcia	Przygotowanie budynku pod Dom Pomocy Społecznej		
Zadania składające się na przedsięwzięcie wraz z ich zakresem	Remont niewykorzystanych budynków/pomieszczeń w celu uruchomienia Domu Pomocy Społecznej.		
Cel rewitalizacji	podobszar rewitalizacji		
Podnoszenie kompetencji cywilizacyjnych i zawodowych zwiększających zdolność mieszkańców do funkcjonowania we współczesnym świecie./ Wzrost aktywności zawodowej i społecznej mieszkańców.	Czerwionka		
Realizatorzy projektu - lider (osoba lub instytucja, kontakt)	Partner/-rzy projektu		Okres realizacji projektu
Gmina i Miasto Czerwionka-Leszczyny	Zakład Gospodarki Mieszkaniowej		2019-2020
Szacunkowy koszt przedsięwzięcia	Planowane źródła finansowania projektu		
1 700 000,00	Budżet Gminy, fundusze zewnętrzne		
Prognozowane rezultaty i sposób monitorowania	<ul style="list-style-type: none"> Liczba wyremontowanych pomieszczeń/budynków – 1 szt. Wzrost liczby osób uzyskujących wsparcie. Ocena przeprowadzana będzie zgodnie z systemem monitorowania na podstawie sprawozdań podmiotu realizującego konkretny projekt. 		

<i>Karta projektu nr P46</i>			
Nazwa przedsięwzięcia	Wsparcie rozwoju (dofinansowanie) oferty usług opiekuńczych dla ludzi chorych, w tym starszych i samotnych.		
Zadania składające się na przedsięwzięcie wraz z ich zakresem	Świadczenie usług opiekuńczych dla ludzi chorych, w tym starszych i samotnych		
Cel rewitalizacji	podobszar rewitalizacji		
Podnoszenie kompetencji cywilizacyjnych i zawodowych zwiększających zdolność mieszkańców do funkcjonowania we współczesnym świecie./ Wzrost aktywności zawodowej i społecznej mieszkańców.	Czerwionka, Leszczyny		
Realizatorzy projektu - lider (osoba lub instytucja, kontakt)	Partner/-rzy projektu		Okres realizacji projektu

Gmina i Miasto Czerwionka-Leszczyny	OPS Czerwionka-Leszczyny	2017 r.
Szacunkowy koszt przedsięwzięcia 130 000,00	Planowane źródła finansowania projektu Budżet Gminy	
Prognozowane rezultaty i sposób monitorowania	<ul style="list-style-type: none"> Liczba osób uzyskujących wsparcie - 30 osób. Wzrost liczby aktywnych seniorów i niepełnosprawnych. Ocena przeprowadzana będzie zgodnie z systemem monitorowania na podstawie sprawozdań podmiotu realizującego konkretny projekt. 	

Karta projektu nr P47

Nazwa przedsięwzięcia	Bezpieczna przestrzeń- wprowadzenie systemu monitoringu wizyjnego.		
Zadania składające się na przedsięwzięcie wraz z ich zakresem	Wprowadzenie systemu monitoringu wizyjnego.		
Cel rewitalizacji realizowany przez przedsięwzięcie	podobszar rewitalizacji		
Infrastrukturalne wzbogacenie mieszkań i przestrzeni mieszkaniowych i publicznych./ Podnoszenie w przestrzeni dzielnicy dostępności do usług i infrastruktury podnoszących jakość życia i bezpieczeństwo	Czerwionka, Leszczyny		
Realizatorzy projektu - lider (osoba lub instytucja, kontakt)	Partner/-rzy projektu	Okres realizacji projektu	
Gmina i Miasto Czerwionka-Leszczyny	Służby mundurowe	2017- 2020	
Szacunkowy koszt przedsięwzięcia 300 000,00	Planowane źródła finansowania projektu Budżet Gminy		
Prognozowane rezultaty	<ul style="list-style-type: none"> Liczba zamontowanych urządzeń wizyjnych – 15 szt. Ocena przeprowadzana będzie zgodnie z systemem monitorowania na podstawie sprawozdań podmiotu realizującego konkretny projekt. 		

Karta projektu nr P48

Nazwa przedsięwzięcia	Modernizacja oświetlenia na terenach rewitalizowanych.		
Zadania składające się na przedsięwzięcie wraz z ich zakresem	Modernizacja istniejącego oświetlenia ulicznego, parkowego na terenach objętych rewitalizacją.		
Cel rewitalizacji realizowany przez przedsięwzięcie	podobszar rewitalizacji		
Infrastrukturalne wzbogacenie mieszkań i przestrzeni mieszkaniowych i publicznych./ Podnoszenie w przestrzeni dzielnicy dostępności do usług i infrastruktury podnoszących jakość życia i bezpieczeństwo	Czerwionka, Leszczyny		
Realizatorzy projektu - lider (osoba lub instytucja, kontakt)	Partner/-rzy projektu	Okres realizacji projektu	
Gmina i Miasto Czerwionka-Leszczyny	Zarząd Dróg i Służby Komunalne	2017-2020	
Szacunkowy koszt przedsięwzięcia 400 000,00	Planowane źródła finansowania projektu Budżet Gminy, środki krajowe		
Prognozowane rezultaty i sposób monitorowania	<ul style="list-style-type: none"> Liczba zamontowanych punktów oświetleniowych – 100 szt. Zmniejszenie liczby wykroczeń i przestępstw w miejscach publicznych. Ocena przeprowadzana będzie zgodnie z systemem monitorowania na podstawie sprawozdań podmiotu realizującego konkretny projekt. 		

Karta projektu nr P49			
Nazwa przedsięwzięcia	Stworzenie Miasteczka Ruchu Drogowego		
Zadania składające się na przedsięwzięcie wraz z ich zakresem	Budowa jezdni asfaltowych, ścieżek rowerowych, dróg dla pieszych, skrzyżowań (w tym skrzyżowania z torowiskiem pojazdów szynowych o oznakowaniu zaporami), ronda oraz wprowadzenie poziomego i pionowego oznakowania celem odzwierciedlenia w skali mikro rzeczywistości drogowej, z jaką na terenie miasta mogą spotkać się rowerzyści.		
Cel rewitalizacji realizowany przez przedsięwzięcie		podobszar rewitalizacji	
Infrastrukturalne wzbogacenie mieszkań i przestrzeni mieszkaniowych i publicznych./ Podnoszenie w przestrzeni dzielnicy dostępności do usług i infrastruktury podnoszących jakość życia i bezpieczeństwo		Leszczyny	
Realizatorzy projektu - lider (osoba lub instytucja, kontakt)		Partner/-rzy projektu	Okres realizacji projektu
Gmina i Miasto Czerwionka-Leszczyny		Zarząd Dróg i Służby Komunalne	2018-2019
Szacunkowy koszt przedsięwzięcia 250 000,00		Planowane źródła finansowania projektu Budżet Gminy, środki krajowe	
Prognozowane rezultaty i sposób monitorowania	<ul style="list-style-type: none"> Liczba wybudowanych miasteczek ruchu drogowego – 1 szt. Zmniejszenie liczby kolizji drogowych. Ocena przeprowadzana będzie zgodnie z systemem monitorowania na podstawie sprawozdań podmiotu realizującego konkretny projekt. 		

Karta projektu nr P50			
Nazwa przedsięwzięcia	„Razem dla bezpiecznej dzielnicy” - organizacja mieszkańców na rzecz wspólnego dopilnowania porządku, ograniczania wandalizmu, reagowania na dewastację - w ramach przedsięwzięcia „Reintegracja i integracja stanowi przyszłość naszego miasta” Program Aktywności Lokalnej (K)		
Zadania składające się na przedsięwzięcie wraz z ich zakresem	Prowadzone będą kampanie społeczne dotyczące dbania o własne środowisko – miejsce zamieszkania i bezpieczeństwo.		
Cel rewitalizacji realizowany przez przedsięwzięcie		podobszar rewitalizacji	
Infrastrukturalne wzbogacenie mieszkań i przestrzeni mieszkaniowych i publicznych./ Podnoszenie w przestrzeni dzielnicy dostępności do usług i infrastruktury podnoszących jakość życia i bezpieczeństwo		Leszczyny	
Realizatorzy projektu - lider (osoba lub instytucja, kontakt)		Partner/-rzy projektu	Okres realizacji projektu
Gmina i Miasto Czerwionka-Leszczyny		OPS Czerwionka-Leszczyny + wybrany partner	2018r. do 2020r.
Szacunkowy koszt przedsięwzięcia 35 000,00		Planowane źródła finansowania projektu EFS, Budżet Gminy	
Prognozowane rezultaty i sposób monitorowania	<ul style="list-style-type: none"> Liczba osób uzyskujących wsparcie - 100 osób. Zmniejszenie liczby wykroczeń i przestępstw. Ocena przeprowadzana będzie zgodnie z systemem monitorowania na podstawie sprawozdań podmiotu realizującego konkretny projekt. 		

Karta projektu nr P51			
Nazwa przedsięwzięcia	Adaptacja zdegradowanego budynku na mieszkania socjalne i chronione oraz utworzenie Centrum Usług Społecznych w Czerwionce-Leszczynie (K)		
Zadania składające się na przedsięwzięcie wraz z ich zakresem	Remont pomieszczeń i adaptacja ich na mieszkania socjalne i chronione oraz utworzenie Centrum Usług Społecznych zagospodarowanie otoczenia, termomodernizacja budynku, wymiana stolarki okiennej i drzwiowej.		
Cel rewitalizacji realizowany przez przedsięwzięcie		podobszar rewitalizacji	

Infrastrukturalne wzbogacenie mieszkań i przestrzeni mieszkaniowych i publicznych./ Podnoszenie w przestrzeni dzielnicy dostępności do usług i infrastruktury podnoszących jakość życia i bezpieczeństwo.		Czerwionka	
Realizatorzy projektu - lider (osoba lub instytucja, kontakt)		Partner/-rzy projektu	
Gmina i Miasto Czerwionka-Leszczyny		Zakład Gospodarki Mieszkaniowej	
Szacunkowy koszt przedsięwzięcia		Planowane źródła finansowania projektu	
6 303 633,42		EFRR, Budżet Gminy	
Prognozowane rezultaty i sposób monitorowania	<ul style="list-style-type: none"> Liczba nowo utworzonych mieszkań w istniejących budynkach – 51 szt. Liczba wybudowanych/ przebudowanych/ wyremontowanych/objętych innymi robotami budowlanymi obiektów , w których - realizowane są usługi aktywizacji społeczno-zawodowej – 1 szt. Liczba osób korzystających z infrastruktury- 150 osób. Zmniejszenie liczby korzystających z pomocy społecznej. Ocena przeprowadzana będzie zgodnie z systemem monitorowania na podstawie sprawozdań podmiotu realizującego konkretny projekt. 		

Karta projektu nr P52

Nazwa przedsięwzięcia		„Moje przyjazne otoczenie”	
Zadania składające się na przedsięwzięcie wraz z ich zakresem		Przygotowanie terenów do uprawy roślin przez mieszkańców (podwórka, skwery osiedlowe itp.) wraz z infrastrukturą do utrzymania tych terenów (np. kompostowniki).	
Cel rewitalizacji realizowany przez przedsięwzięcie		podobszar rewitalizacji	
Infrastrukturalne wzbogacenie mieszkań i przestrzeni mieszkaniowych i publicznych./ Podnoszenie w przestrzeni dzielnicy dostępności do usług i infrastruktury podnoszących jakość życia i bezpieczeństwo.		Czerwionka, Leszczyny	
Realizatorzy projektu - lider (osoba lub instytucja, kontakt)		Partner/-rzy projektu	
Gmina i Miasto Czerwionka-Leszczyny		Zakład Gospodarki Mieszkaniowej	
Szacunkowy koszt przedsięwzięcia		Planowane źródła finansowania projektu	
150 000,00		Budżet Gminy, środki krajowe	
Prognozowane rezultaty i sposób monitorowania	<ul style="list-style-type: none"> Liczba i powierzchnia przygotowanych terenów pod uprawę roślin - 10 szt. Wzrost powierzchni terenów zielonych w gminie. Zmniejszenie liczby osób korzystających z pomocy społecznej. Ocena przeprowadzana będzie zgodnie z systemem monitorowania na podstawie sprawozdań podmiotu realizującego konkretny projekt. 		



<i>Karta projektu nr P53</i>			
Nazwa przedsięwzięcia	Rozwój infrastruktury umożliwiającej zachowanie porządku przez mieszkańców (kosze)		
Zadania składające się na przedsięwzięcie wraz z ich zakresem	Zakup koszy		
Cel rewitalizacji realizowany przez przedsięwzięcie		podobszar rewitalizacji	
Infrastrukturalne wzbogacenie mieszkań i przestrzeni mieszkaniowych i publicznych./ Podnoszenie w przestrzeni dzielnicy dostępności do usług i infrastruktury podnoszących jakość życia i bezpieczeństwo.		Czerwionka, Leszczyny	
Realizatorzy projektu - lider (osoba lub instytucja, kontakt)		Partner/-rzy projektu	Okres realizacji projektu
Gmina i Miasto Czerwionka-Leszczyny		Zarząd Dróg i Służby Komunalne	2020-2021
Szacunkowy koszt przedsięwzięcia		Planowane źródła finansowania projektu	
90 000,00		Budżet Gminy	
Prognozowane rezultaty i sposób monitorowania	<ul style="list-style-type: none"> Liczba akcji organizowanych dla mieszkańców. Zmniejszenie liczby skarg zgłaszanych do UGIM. Ocena przeprowadzana będzie zgodnie z systemem monitorowania na podstawie sprawozdań podmiotu realizującego konkretny projekt. 		

<i>Karta projektu nr P54</i>			
Nazwa przedsięwzięcia	Małe granty na zagospodarowanie przestrzeni osiedlowej przez mieszkańców - w ramach przedsięwzięcia „Reintegracja i integracja stanowi przyszłość naszego miasta” Program Aktywności Lokalnej (K)		
Zadania składające się na przedsięwzięcie wraz z ich zakresem	Zostanie ogłoszony konkurs na zagospodarowanie przestrzeni osiedlowej. Najlepsze propozycje otrzymają dofinansowanie na ten cel. Ocena przeprowadzana będzie zgodnie z systemem monitorowania na podstawie sprawozdań podmiotu realizującego konkretny projekt.		
Cel rewitalizacji realizowany przez przedsięwzięcie		podobszar rewitalizacji	
Infrastrukturalne wzbogacenie mieszkań i przestrzeni mieszkaniowych i publicznych./ Podnoszenie w przestrzeni dzielnicy dostępności do usług i infrastruktury podnoszących jakość życia i bezpieczeństwo.		Leszczyny	
Realizatorzy projektu - lider (osoba lub instytucja, kontakt)		Partner/-rzy projektu	Okres realizacji projektu
Gmina i Miasto Czerwionka-Leszczyny		OPS Czerwionka-Leszczyny + wybrany partner	2018r. do 2020r
Szacunkowy koszt przedsięwzięcia		Planowane źródła finansowania projektu	
40 000,00		EFS, Budżet Gminy	
Prognozowane rezultaty i sposób monitorowania	<ul style="list-style-type: none"> Liczba osób uzyskujących wsparcie - 40 osób. Powierzchnia terenów zielonych w gminie. Ocena przeprowadzana będzie zgodnie z systemem monitorowania na podstawie sprawozdań podmiotu realizującego konkretny projekt. 		



Karta projektu nr P55		
Nazwa przedsięwzięcia	„Swoje znamy, swoje chronimy” - projekty edukujące mieszkańców w zakresie wartości przestrzeni, dziedzictwa kulturowego obszaru, możliwości samodzielnego dbania o otoczenie w ramach przedsięwzięcia „Reintegracja i integracja stanowi przyszłość naszego miasta” Program Aktywności Lokalnej (K)	
Zadania składające się na przedsięwzięcie wraz z ich zakresem	Prowadzone będą prelekcje nt. wartości przestrzeni, dziedzictwa kulturowego obszaru. Prowadzone będą pod okiem instruktorów zajęcia praktyczne dotyczące dbania o otoczenie.	
Cel rewitalizacji realizowany przez przedsięwzięcie	podobszar rewitalizacji	
Infrastrukturalne wzbogacenie mieszkań i przestrzeni mieszkaniowych i publicznych./ Podnoszenie w przestrzeni dzielnicy dostępności do usług i infrastruktury podnoszących jakość życia i bezpieczeństwo.	Leszczyny	
Realizatorzy projektu - lider (osoba lub instytucja, kontakt)	Partner/-rzy projektu	Okres realizacji projektu
Gmina i Miasto Czerwionka-Leszczyny	OPS Czerwionka-Leszczyny + wybrany partner	2018r. do 2020r.
Szacunkowy koszt przedsięwzięcia	Planowane źródła finansowania projektu	
40 000,00	EFS, Budżet Gminy	
Prognozowane rezultaty i sposób monitorowania	<ul style="list-style-type: none"> • Liczba osób uzyskujących wsparcie - 60 osób. • Liczba osób odwiedzających gminę. • Ocena przeprowadzana będzie zgodnie z systemem monitorowania na podstawie sprawozdań podmiotu realizującego konkretny projekt. 	

Karta projektu nr P56		
Nazwa przedsięwzięcia	Liga Gier Edukacyjnych – postawy obywatelskie	
Zadania składające się na przedsięwzięcie wraz z ich zakresem	Udział w rozgrywkach obywatelskich grach planszowych – symulacji rozgrywek funkcjonowania jako aktywny obywatel; Spotkania/warsztaty z ciekawymi osobistościami ngo, administracji, trenerami rozwoju osobistego, itp.);	
Cel rewitalizacji	podobszar rewitalizacji	
Infrastrukturalne wzbogacenie mieszkań i przestrzeni mieszkaniowych i publicznych./ Podnoszenie w przestrzeni dzielnicy dostępności do usług i infrastruktury podnoszących jakość życia i bezpieczeństwo.	Czerwionka, Leszczyny	
Realizatorzy projektu - lider (osoba lub instytucja, kontakt)	Partner/-rzy projektu	Okres realizacji projektu
Stowarzyszenie Redukowania Bierności	szkoły, lokalne i ponadlokalne NGO, instytucje publiczne np. biblioteka, CIT, świetlice środowiskowe, instytucje kultury.	od 5 do maksymalnie 8 m-cy. Możliwe do zastosowania w trybie ciągłym przez wszystkie lata.
Szacunkowy koszt przedsięwzięcia	Planowane źródła finansowania projektu	
14 000,00+wolontariat	Przewidywane źródła finansowania zadania to: - budżet państwa np. w ramach FIO; - budżet samorządu; - środki UE; - środki dotacji prywatnych;	
Prognozowane rezultaty i sposób monitorowania	<ul style="list-style-type: none"> • Liczba osób (młodzieży), która uzyskała nową wiedzę i umiejętności. • Liczba osób, która promuje pozytywne wzorce zachowań (dot. pracy na rzecz społeczności, pomocy wolontariackiej, postawy obywatelskiej). • Ocena przeprowadzana będzie zgodnie z systemem monitorowania na 	



podstawie sprawozdań podmiotu realizującego konkretny projekt.

<i>Karta projektu nr P57</i>		
Nazwa przedsięwzięcia	Nasze Ogrody – akcje wspólnego zagospodarowania (zazieleniania) terenów wokół domów przez mieszkańców - w ramach przedsięwzięcia „Nasza przyszłość w naszych rękach” utworzenie Centrum Usług Społecznych (K)	
Zadania składające się na przedsięwzięcie wraz z ich zakresem	Mieszkańcy w ramach aktywizacji społecznej będą dbali o swoje miejsce zamieszkania. W ramach zajęć będą tworzyć np. miejsca do grilla z zakupionych palet. Sami zrobią ławeczki, stoły oraz miejsce na palenisko. ogrody, warzywniki, place zabaw, plenerowe miejsca spotkań mieszkańców, rozwój małej architektury osiedlowej.	
Cel rewitalizacji	podobszar rewitalizacji	
Infrastrukturalne wzbogacenie mieszkań i przestrzeni mieszkaniowych i publicznych./ Podnoszenie w przestrzeni dzielnicy dostępności do usług i infrastruktury podnoszących jakość życia i bezpieczeństwo.	Czerwionka	
Realizatorzy projektu - lider (osoba lub instytucja, kontakt)	Partner/-rzy projektu	Okres realizacji projektu
Gmina i Miasto Czerwionka-Leszczyny	OPS Czerwionka-Leszczyny + wybrany partner	01.01.2018r. do 31.12.2020r.
Szacunkowy koszt przedsięwzięcia	Planowane źródła finansowania projektu	
30 000,00	EFS, Budżet Gminy	
Prognozowane rezultaty i sposób monitorowania	<ul style="list-style-type: none"> • Liczba osób uzyskujących wsparcie - 50 osób. • Wzrost powierzchni terenów zielonych w gminie. • Ocena przeprowadzana będzie zgodnie z systemem monitorowania na podstawie sprawozdań podmiotu realizującego konkretny projekt. 	

<i>Karta projektu nr P58</i>		
Nazwa przedsięwzięcia	Doroczny konkurs na najpiękniejsze podwórko.	
Zadania składające się na przedsięwzięcie wraz z ich zakresem	Ogłoszenie konkursu dla mieszkańców na najpiękniejsze otoczenie.	
Cel rewitalizacji	podobszar rewitalizacji	
Infrastrukturalne wzbogacenie mieszkań i przestrzeni mieszkaniowych i publicznych./ Podnoszenie w przestrzeni dzielnicy dostępności do usług i infrastruktury podnoszących jakość życia i bezpieczeństwo.	Czerwionka, Leszczyny	
Realizatorzy projektu - lider (osoba lub instytucja, kontakt)	Partner/-rzy projektu	Okres realizacji projektu
Gmina i Miasto Czerwionka-Leszczyny	Urząd Gminy i Miasta Czerwionka-Leszczyny	2018r. do 2020r.
Szacunkowy koszt przedsięwzięcia	Planowane źródła finansowania projektu	
30 000,00 zł	Budżet Gminy	
Prognozowane rezultaty i sposób monitorowania	<ul style="list-style-type: none"> • Liczba osób uzyskujących wsparcie - 50 osób. • Wzrost liczby odwiedzających gminę. • Ocena przeprowadzana będzie zgodnie z systemem monitorowania na podstawie sprawozdań podmiotu realizującego konkretny projekt. 	

<i>Karta projektu nr P59</i>			
Nazwa przedsięwzięcia	„Wiosna na naszym podwórku” - akcje wspólnego sprzątanía i odnawiania podwórek		
Zadania składające się na przedsięwzięcie wraz z ich zakresem	Działania integrujące mieszkańców poprzez dbanie o swoje otoczenie i miejsce zamieszkania		
Cel rewitalizacji	podobszar rewitalizacji		
Infrastrukturalne wzbogacenie mieszkań i przestrzeni mieszkaniowych i publicznych./ Podnoszenie w przestrzeni dzielnicy dostępności do usług i infrastruktury podnoszących jakość życia i bezpieczeństwo.	Czerwionka, Leszczyny		
Realizatorzy projektu - lider (osoba lub instytucja, kontakt)	Partner/-rzy projektu		Okres realizacji projektu
Gmina i Miasto Czerwionka-Leszczyny	Szkoły		2018r. do 2020r.
Szacunkowy koszt przedsięwzięcia	Planowane źródła finansowania projektu		
30 000,00 zł	Środki własne		
Prognozowane rezultaty i sposób monitorowania	<ul style="list-style-type: none"> • Liczba osób uzyskujących wsparcie - 100 osób. • Wzrost liczby odwiedzających gminę. • Ocena przeprowadzana będzie zgodnie z systemem monitorowania na podstawie sprawozdań podmiotu realizującego konkretny projekt. 		

<i>Karta projektu nr P60</i>			
Nazwa przedsięwzięcia	Stworzenie platformy konsultacji w zakresie realizacji inwestycji komunalnych z mieszkańcami.		
Zadania składające się na przedsięwzięcie wraz z ich zakresem	Opracowanie i wdrożenie platformy internetowej		
Cel rewitalizacji	podobszar rewitalizacji		
Infrastrukturalne wzbogacenie mieszkań i przestrzeni mieszkaniowych i publicznych./ Podnoszenie w przestrzeni dzielnicy dostępności do usług i infrastruktury podnoszących jakość życia i bezpieczeństwo.	Czerwionka, Leszczyny		
Realizatorzy projektu - lider (osoba lub instytucja, kontakt)	Partner/-rzy projektu		Okres realizacji projektu
Gmina i Miasto Czerwionka-Leszczyny	Urząd Gminy i Miasta Czerwionka-Leszczyny		2018r. do 2020r
Szacunkowy koszt przedsięwzięcia	Planowane źródła finansowania projektu		
10 000,00 zł	Budżet Gminy		
Prognozowane rezultaty i sposób monitorowania	<ul style="list-style-type: none"> • Liczba osób korzystających z platformy. • Wzrost liczby użytkowników z e-usług publicznych świadczonych przez UGiM. • Liczba utworzonych miejsc pracy w podmiotach ekonomii społecznej. • Zmniejszenie liczby osób korzystających z pomocy społecznej. • Ocena przeprowadzana będzie zgodnie z systemem monitorowania na podstawie sprawozdań podmiotu realizującego konkretny projekt. 		

Karta projektu nr P61		
Nazwa przedsięwzięcia	„Czek na sport i kulturę” Preferencyjne warunki dostępu do oferty kulturalnej i sportowej dla rodzin ubogich w połączeniu ze wsparciem aktywnych instytucji sportu i kultury - w ramach przedsięwzięcia „Reintegracja i integracja stanowi przyszłość naszego miasta” Program Aktywności Lokalnej (K)	
Zadania składające się na przedsięwzięcie wraz z ich zakresem	Wszystkie wydarzenia, które będą realizowane w ramach projektu rewitalizacja - PAL będą bezpłatne. Promocja projektu będzie skutecznym przekazem dla mieszkańców.	
Cel rewitalizacji	podobszar rewitalizacji	
Wykorzystanie kulturowych i przyrodniczych walorów przestrzeni do rozwoju usług czasu wolnego/ Rozwój funkcji rekreacyjnych w oparciu o cechy obszaru i jego bezpośrednie sąsiedztwo.	Leszczyny	
Realizatorzy projektu - lider (osoba lub instytucja, kontakt)	Partner/-rzy projektu	Okres realizacji projektu
Gmina i Miasto Czerwionka-Leszczyny	OPS Czerwionka-Leszczyny + wybrany partner	2018r. do 2020r.
Szacunkowy koszt przedsięwzięcia	Planowane źródła finansowania projektu	
10 000,00	EFS, Budżet Gminy	
Prognozowane rezultaty i sposób monitorowania	<ul style="list-style-type: none"> • Liczba osób uzyskujących wsparcie - 100 osób. • Wzrost liczby odwiedzających gminę. • Ocena przeprowadzana będzie zgodnie z systemem monitorowania na podstawie sprawozdań podmiotu realizującego konkretny projekt. 	

Karta projektu nr P62		
Nazwa przedsięwzięcia	Organizacyjne udostępnianie obiektów kulturalnych i sportowych - w ramach przedsięwzięcia „Reintegracja i integracja stanowi przyszłość naszego miasta” Program Aktywności Lokalnej (K)	
Zadania składające się na przedsięwzięcie wraz z ich zakresem	Wszystkie obiekty kulturalne i sportowe, które będą realizowane w ramach projektu rewitalizacja - PAL będą bezpłatne. Promocja projektu będzie skutecznym przekazem dla mieszkańców. Będą zatrudnieni pracownicy, którzy obsługiwać będą np. lodowisko.	
Cel rewitalizacji	podobszar rewitalizacji	
Wykorzystanie kulturowych i przyrodniczych walorów przestrzeni do rozwoju usług czasu wolnego/ Rozwój funkcji rekreacyjnych w oparciu o cechy obszaru i jego bezpośrednie sąsiedztwo.	Leszczyny	
Realizatorzy projektu - lider (osoba lub instytucja, kontakt)	Partner/-rzy projektu	Okres realizacji projektu
Gmina i Miasto Czerwionka-Leszczyny	OPS Czerwionka-Leszczyny + wybrany partner	2018r. do 2020r.
Szacunkowy koszt przedsięwzięcia	Planowane źródła finansowania projektu	
556 229,00	EFS, Budżet Gminy	
Prognozowane rezultaty i sposób monitorowania	<ul style="list-style-type: none"> • Liczba osób uzyskujących wsparcie - 100 osób. • Wzrost liczby odwiedzających gminę. • Ocena przeprowadzana będzie zgodnie z systemem monitorowania na podstawie sprawozdań podmiotu realizującego konkretny projekt. 	



Karta projektu nr P63		
Nazwa przedsięwzięcia	Modernizacja i wyposażenie obiektów kulturalnych i sportowo-rekreacyjnych adekwatnie do skali nowych projektów realizowanych na rzecz poszerzenia oferty usług czasu wolnego	
Zadania składające się na przedsięwzięcie wraz z ich zakresem	Modernizacja obiektów kulturalnych, sportowo-rekreacyjnych celem poszerzenia oferty usług na spędzanie wolnego czasu dla mieszkańców.	
Cel rewitalizacji	podobszar rewitalizacji	
Wzmocnienie więzi społecznych w oparciu o tradycje i dziedzictwo kulturowe dzielnicy/ Integracja mieszkańców i wzrost aktywności na rzecz wspólnoty lokalnej.	Czerwionka, Leszczyny	
Realizatorzy projektu - lider (osoba lub instytucja, kontakt)	Partner/-rzy projektu	Okres realizacji projektu
Gmina i Miasto Czerwionka-Leszczyny	Miejski Ośrodek Kultury/ Miejski Ośrodek Sportu i Rekreacji	2020-2021
Szacunkowy koszt przedsięwzięcia	Planowane źródła finansowania projektu	
90 000,00	Budżet Gminy, środki krajowe	
Prognozowane rezultaty i sposób monitorowania	<ul style="list-style-type: none"> • Liczba zmodernizowanych budynków kulturalnych 2 szt. • Liczba wyposażonych budynków kultury – 2 szt. • Liczba zmodernizowanych obiektów sportowo-rekreacyjnych – 2 szt. • Liczba wyposażonych obiektów sportowo-rekreacyjnych – 2 szt. • Liczba osób odwiedzających gminę. • Ocena przeprowadzana będzie zgodnie z systemem monitorowania na podstawie sprawozdań podmiotu realizującego konkretny projekt. 	

Karta projektu nr P64		
Nazwa przedsięwzięcia	Podnoszenie kompetencji i wspieranie animatorów czasu wolnego - w ramach przedsięwzięcia „Nasza przyszłość w naszych rękach” utworzenie Centrum Usług Społecznych (K)	
Zadania składające się na przedsięwzięcie wraz z ich zakresem	W ramach zajęć zostaną wytypowani animatorzy czasu wolnego. Doposażeni zostaną w dodatkowe kompetencje, aby mogli prowadzić różne zajęcia dla dorosłych i dla dzieci.	
Cel rewitalizacji	podobszar rewitalizacji	
Wzmocnienie więzi społecznych w oparciu o tradycje i dziedzictwo kulturowe dzielnicy/ Integracja mieszkańców i wzrost aktywności na rzecz wspólnoty lokalnej.	Czerwionka	
Realizatorzy projektu - lider (osoba lub instytucja, kontakt)	Partner/-rzy projektu	Okres realizacji projektu
Gmina i Miasto Czerwionka-Leszczyny	OPS Czerwionka-Leszczyny + wybrany partner	01.01.2018r. do 31.12.2020r.
Szacunkowy koszt przedsięwzięcia	Planowane źródła finansowania projektu	
30 000,00	EFS, Budżet Gminy	
Prognozowane rezultaty i sposób monitorowania	<ul style="list-style-type: none"> • Liczba osób uzyskujących wsparcie - 50 osób. • Wzrost liczby uczestników zajęć pozalekcyjnych i pozaszkolnych. • Ocena przeprowadzana będzie zgodnie z systemem monitorowania na podstawie sprawozdań podmiotu realizującego konkretny projekt. 	

<i>Karta projektu nr P65</i>			
Nazwa przedsięwzięcia	Team - Czerwionka – włączanie społeczne grup wykluczonych przez sport w podobszarze Czerwionka (wydarzenia, organizacja opieki i kadry trenerskiej).		
Zadania składające się na przedsięwzięcie wraz z ich zakresem	W ramach projektu będzie prowadzona akcja promująca zdrowy styl życia.		
Cel rewitalizacji	podobszar rewitalizacji		
Wzmocnienie więzi społecznych w oparciu o tradycje i dziedzictwo kulturowe dzielnicy	Czerwionka		
Realizatorzy projektu - lider (osoba lub instytucja, kontakt)	Partner/-rzy projektu	Okres realizacji projektu	
Gmina i Miasto Czerwionka-Leszczyny	OPS Czerwionka-Leszczyny	01.01.2018 – 31.12.2018	
Szacunkowy koszt przedsięwzięcia	Planowane źródła finansowania projektu		
20 000,00	Budżet Gminy		
Prognozowane rezultaty i sposób monitorowania	<ul style="list-style-type: none"> • Liczba osób uzyskujących wsparcie - 30 osób. • Wzrost liczby uczestników zajęć pozalekcyjnych i pozaszkolnych. • Ocena przeprowadzana będzie zgodnie z systemem monitorowania na podstawie sprawozdań podmiotu realizującego konkretny projekt. 		

<i>Karta projektu nr P66</i>			
Nazwa przedsięwzięcia	„Kwitnąca dzielnica” Poprawa jakości i rozwój terenów zieleni urządzonej.		
Zadania składające się na przedsięwzięcie wraz z ich zakresem	Rewitalizacja istniejących terenów zielonych, kreowanie nowych terenów zieleni rekreacyjnej oraz zieleni urządzonej, uporządkowanie i podniesienie estetyki terenów zielonych.		
Cel rewitalizacji	podobszar rewitalizacji		
Podnoszenie estetyki przestrzeni w nawiązaniu do jej cech kulturowych/ Podnoszenie w przestrzeni dzielnicy dostępności do usług i infrastruktury podnoszących jakość życia i bezpieczeństwo.	Czerwionka, Leszczyny		
Realizatorzy projektu - lider (osoba lub instytucja, kontakt)	Partner/-rzy projektu	Okres realizacji projektu	
Gmina i Miasto Czerwionka-Leszczyny	Zarząd Dróg i Służby Komunalne	2019	
Szacunkowy koszt przedsięwzięcia	Planowane źródła finansowania projektu		
120 000,00	Budżet Gminy, środki krajowe, Wojewódzki Fundusz Ochrony Środowiska Gospodarki Wodnej		
Prognozowane rezultaty i sposób monitorowania	<ul style="list-style-type: none"> • Liczba uporządkowanych terenów zielonych – 3 szt. • Zwiększenie powierzchni terenów zielonych w gminie. • Ocena przeprowadzana będzie zgodnie z systemem monitorowania na podstawie sprawozdań podmiotu realizującego konkretny projekt. 		

Karta projektu nr P67		
Nazwa przedsięwzięcia	„Lifting dzielnicy” - poprawa estetyki obiektów w przestrzeniach decydujących o wyglądzie dzielnicy	
Zadania składające się na przedsięwzięcie wraz z ich zakresem	Zadanie polegać będzie na uporządkowaniu przestrzeni publicznej.	
Cel rewitalizacji	podobszar rewitalizacji	
Podnoszenie estetyki przestrzeni w nawiązaniu do jej cech kulturowych/ Podnoszenie w przestrzeni dzielnicy dostępności do usług i infrastruktury podnoszących jakość życia i bezpieczeństwo.	Czerwionka, Leszczyny	
Realizatorzy projektu - lider (osoba lub instytucja, kontakt)	Partner/-rzy projektu	Okres realizacji projektu
Gmina i Miasto Czerwionka-Leszczyny	Zarząd Dróg i Służby Komunalne	2020
Szacunkowy koszt przedsięwzięcia	Planowane źródła finansowania projektu	
110 000,00	Budżet Gminy, środki krajowe, Wojewódzki Fundusz Ochrony Środowiska i Gospodarki Wodnej	
Prognozowane rezultaty i sposób monitorowania	<ul style="list-style-type: none"> • Liczba uporządkowanych przestrzeni publicznych – 4 szt. • Zwiększenie powierzchni terenów zielonych w gminie. • Ocena przeprowadzana będzie zgodnie z systemem monitorowania na podstawie sprawozdań podmiotu realizującego konkretny projekt. 	

Karta projektu nr P68		
Nazwa przedsięwzięcia	Powstanie infrastruktury rekreacyjnej przy Tamie w Czerwionce	
Zadania składające się na przedsięwzięcie wraz z ich zakresem	Zadanie polegać będzie na rewitalizacji terenu przy Tamie w Czerwionce na miejsce sportowo-rekreacyjne .	
Cel rewitalizacji	podobszar rewitalizacji	
Infrastrukturalne wzbogacenie mieszkań i przestrzeni mieszkaniowych i publicznych.	Czerwionka	
Realizatorzy projektu - lider (osoba lub instytucja, kontakt)	Partner/-rzy projektu	Okres realizacji projektu
Gmina i Miasto Czerwionka-Leszczyny	Zarząd Dróg i Służby Komunalne	2021
Szacunkowy koszt przedsięwzięcia	Planowane źródła finansowania projektu	
250 000,00	Budżet Gminy, środki krajowe	
Prognozowane rezultaty i sposób monitorowania	<ul style="list-style-type: none"> • Liczba i powierzchnia zrewitalizowanych terenów – 1 szt. • Zwiększenie liczby odwiedzających gminę. • Ocena przeprowadzana będzie zgodnie z systemem monitorowania na podstawie sprawozdań podmiotu realizującego konkretny projekt. 	

Karta projektu nr P69		
Nazwa przedsięwzięcia	Zagospodarowanie boiska wraz z terenami przyległymi – remont Stadionu KS 23 Górnik Czerwionka – wzrost oferty czasu wolnego (budynek wraz z boiskiem).	
Zadania składające się na przedsięwzięcie wraz z ich zakresem	Zadanie polegać będzie na remoncie stadionu KS 23 Górnik wraz z przyległym otoczeniem.	
Cel rewitalizacji	podobszar rewitalizacji	
Infrastrukturalne wzbogacenie mieszkań i przestrzeni mieszkaniowych i publicznych./ Podnoszenie w przestrzeni dzielnicy dostępności do usług i infrastruktury podnoszących jakość życia i bezpieczeństwo	Czerwionka	

Realizatorzy projektu - lider (osoba lub instytucja, kontakt)	Partner/-rzy projektu	Okres realizacji projektu
Gmina i Miasto Czerwionka-Leszczyny	Miejski Ośrodek Sportu i Rekreacji	2021
Szacunkowy koszt przedsięwzięcia	Planowane źródła finansowania projektu	
1 200 000,00	Budżet Gminy, środki unijne, środki krajowe	
Prognozowane rezultaty i sposób monitorowania	<ul style="list-style-type: none"> Liczba i powierzchnia wyremontowanych obiektów – 1 szt. Wzrost liczby uczestników zajęć pozalekcyjnych i pozaszkolnych. Ocena przeprowadzana będzie zgodnie z systemem monitorowania na podstawie sprawozdań podmiotu realizującego konkretny projekt. 	

<i>Karta projektu nr P70</i>		
Nazwa przedsięwzięcia	Cykliczne, amatorskie turnieje sportowe, w tym np. street ball, turnieje piłki nożnej między ulicami, dzielnicami - w ramach przedsięwzięcia „Nasza przyszłość w naszych rękach” utworzenie Centrum Usług Społecznych (K)	
Zadania składające się na przedsięwzięcie wraz z ich zakresem	W ramach działań zostanie zorganizowanych co najmniej 5 imprez/turniejów integrujących mieszkańców dzielnicy.	
Cel rewitalizacji	podobszar rewitalizacji	
Infrastrukturalne wzbogacenie mieszkań i przestrzeni mieszkaniowych i publicznych./ Podnoszenie w przestrzeni dzielnicy dostępności do usług i infrastruktury podnoszących jakość życia i bezpieczeństwo	Czerwionka	
Realizatorzy projektu - lider (osoba lub instytucja, kontakt)	Partner/-rzy projektu	Okres realizacji projektu
Gmina i Miasto Czerwionka-Leszczyny	OPS Czerwionka-Leszczyny + wybrany partner	01.01.2018r. do 31.12.2020r
Szacunkowy koszt przedsięwzięcia	Planowane źródła finansowania projektu	
58 111,10	EFS, Budżet Gminy	
Prognozowane rezultaty i sposób monitorowania	<ul style="list-style-type: none"> Liczba korzystających z infrastruktury- 50 osób. Zwiększenie liczby osób odwiedzających gminę. Ocena przeprowadzana będzie zgodnie z systemem monitorowania na podstawie sprawozdań podmiotu realizującego konkretny projekt. 	

<i>Karta projektu nr P71</i>		
Nazwa przedsięwzięcia	Budowa bazy sportowo-rekreacyjnej na osiedlu „Manhattan”	
Zadania składające się na przedsięwzięcie wraz z ich zakresem	Budowa siłowni pod chmurką, skateparku.	
Cel rewitalizacji	podobszar rewitalizacji	
Podnoszenie w przestrzeni dzielnicy dostępności do usług i infrastruktury podnoszących jakość życia i bezpieczeństwo	Leszczyny	
Realizatorzy projektu - lider (osoba lub instytucja, kontakt)	Partner/-rzy projektu	Okres realizacji projektu
Gmina i Miasto Czerwionka-Leszczyny	Miejski Ośrodek Sportu i Rekreacji	2019
Szacunkowy koszt przedsięwzięcia	Planowane źródła finansowania projektu	
200 000,00	Budżet Gminy	
Prognozowane rezultaty i sposób monitorowania	<ul style="list-style-type: none"> Liczba wybudowanych obiektów – 1 szt. Wzrost liczby uczestników zajęć pozalekcyjnych i pozaszkolnych. Ocena przeprowadzana będzie zgodnie z systemem monitorowania na podstawie sprawozdań podmiotu realizującego konkretny projekt. 	

<i>Karta projektu nr P72</i>		
Nazwa przedsięwzięcia	Park Leśny- amfiteatr, plac zabaw, siłownia	
Zadania składające się na przedsięwzięcie wraz z ich zakresem	Remont amfiteatru, placu zabaw, siłowni.	
Cel rewitalizacji	podobszar rewitalizacji	
Podnoszenie w przestrzeni dzielnicy dostępności do usług i infrastruktury podnoszących jakość życia i bezpieczeństwo	Leszczyny	
Realizatorzy projektu - lider (osoba lub instytucja, kontakt)	Partner/-rzy projektu	Okres realizacji projektu
Gmina i Miasto Czerwionka-Leszczyny	Miejski Ośrodek Sportu i Rekreacji, Zarząd Dróg i Służby Komunalne	2019
Szacunkowy koszt przedsięwzięcia	Planowane źródła finansowania projektu	
450 000,00	Budżet Gminy	
Prognozowane rezultaty i sposób monitorowania	<ul style="list-style-type: none"> • Liczba wybudowanych obiektów – 1 szt. • Zwiększenie liczby osób odwiedzających gminę. • Ocena przeprowadzana będzie zgodnie z systemem monitorowania na podstawie sprawozdań podmiotu realizującego konkretny projekt. 	

<i>Karta projektu nr P73</i>		
Nazwa przedsięwzięcia	Budowa kompleksu kulturalno-rekreacyjnego (ul. Sportowa).	
Zadania składające się na przedsięwzięcie wraz z ich zakresem	Projekt polegać będzie na budowie kompleksu kulturalno- rekreacyjnego przy ul. Sportowej	
Cel rewitalizacji	podobszar rewitalizacji	
Podnoszenie w przestrzeni dzielnicy dostępności do usług i infrastruktury podnoszących jakość życia i bezpieczeństwo	Leszczyny	
Realizatorzy projektu - lider (osoba lub instytucja, kontakt)	Partner/-rzy projektu	Okres realizacji projektu
Gmina i Miasto Czerwionka-Leszczyny	Miejski Ośrodek Sportu i Rekreacji,	2021-2022
Szacunkowy koszt przedsięwzięcia	Planowane źródła finansowania projektu	
1 500 000,00	Budżet Gminy, środki krajowe	
Prognozowane rezultaty i sposób monitorowania	<ul style="list-style-type: none"> • Liczba wybudowanych obiektów – 1 szt. • Zwiększenie liczby osób odwiedzających gminę. • Wzrost liczby uczestników zajęć pozalekcyjnych i pozaszkolnych. • Ocena przeprowadzana będzie zgodnie z systemem monitorowania na podstawie sprawozdań podmiotu realizującego konkretny projekt. 	

<i>Karta projektu nr P74</i>		
Nazwa przedsięwzięcia	Wykorzystanie terenów zielonych dla rozwoju funkcji rekreacyjnych- tereny spacerowe, ścianki wspinaczkowe, tory przeszkód	
Zadania składające się na przedsięwzięcie wraz z ich zakresem	Zagospodarowanie terenów spacerowych, ścianki wspinaczkowe, tory przeszkód.	
Cel rewitalizacji	podobszar rewitalizacji	
Infrastrukturalne wzbogacenie mieszkań i przestrzeni mieszkaniowych i publicznych./ Podnoszenie w przestrzeni dzielnicy dostępności do usług i infrastruktury podnoszących jakość życia i bezpieczeństwo	Czerwionka, Leszczyny	
Realizatorzy projektu - lider (osoba lub instytucja, kontakt)	Partner/-rzy projektu	Okres realizacji projektu
Gmina i Miasto Czerwionka-Leszczyny	Miejski Ośrodek Sportu i Rekreacji,	2020
Szacunkowy koszt przedsięwzięcia	Planowane źródła finansowania projektu	

1 500 000,00	Budżet Gminy, środki krajowe
Prognozowane rezultaty i sposób monitorowania	<ul style="list-style-type: none"> Liczba i powierzchnia wybudowanych obiektów – 1 szt. Zwiększenie liczby osób odwiedzających gminę. Wzrost liczby uczestników zajęć pozalekcyjnych i pozaszkolnych. Ocena przeprowadzana będzie zgodnie z systemem monitorowania na podstawie sprawozdań podmiotu realizującego konkretny projekt.

<i>Karta projektu nr P75</i>			
Nazwa przedsięwzięcia	Remont budynków na osiedlu familoków i Starej Kolonii.		
Zadania składające się na przedsięwzięcie wraz z ich zakresem	Projekt polegać będzie na remoncie budynków mieszkalnych na osiedlu familoków i Starej Kolonii poprzez wymianę dachów, remonty klatek schodowych itd.		
Cel rewitalizacji realizowany przez przedsięwzięcie		podobszar rewitalizacji	
Infrastrukturalne wzbogacenie mieszkań i przestrzeni mieszkaniowych i publicznych./ Podnoszenie w przestrzeni dzielnicy dostępności do usług i infrastruktury podnoszących jakość życia i bezpieczeństwo		Czerwionka	
Realizatorzy projektu - lider (osoba lub instytucja, kontakt)	Partner/-rzy projektu		Okres realizacji projektu
Gmina i Miasto Czerwionka-Leszczyny	Zakład Gospodarki Mieszkaniowej	2017-2022	
Szacunkowy koszt przedsięwzięcia		Planowane źródła finansowania projektu	
4 000 000,00 zł		Budżet Gminy, fundusze zewnętrzne	
Prognozowane rezultaty i sposób monitorowania	<ul style="list-style-type: none"> Powierzchnia wyremontowanych obiektów. Liczba osób/ mieszkańców uczestniczących w pracach rewitalizacyjnych. Ocena przeprowadzana będzie zgodnie z systemem monitorowania na podstawie sprawozdań podmiotu realizującego konkretny projekt. 		

<i>Karta projektu nr P76</i>			
Nazwa przedsięwzięcia	Przygotowanie infrastrukturalne gruntów i nieruchomości pod budownictwo wielorodzinne		
Zadania składające się na przedsięwzięcie wraz z ich zakresem	Projekt polegać będzie na uzbrojeniu terenów przeznaczonych pod budownictwo wielorodzinne		
Cel rewitalizacji		podobszar rewitalizacji	
Infrastrukturalne wzbogacenie mieszkań i przestrzeni mieszkaniowych i publicznych/ Podnoszenie w przestrzeni dzielnicy dostępności do usług i infrastruktury podnoszących jakość życia i bezpieczeństwo.		Czerwionka, Leszczyny	
Realizatorzy projektu - lider (osoba lub instytucja, kontakt)	Partner/-rzy projektu		Okres realizacji projektu
Gmina i Miasto Czerwionka-Leszczyny	Zakład Gospodarki Mieszkaniowej, Zarząd Dróg i Służby Komunalne, Przedsiębiorstwo Wodociągów i Kanalizacji Sp. z o.o.		2020-2021
Szacunkowy koszt przedsięwzięcia		Planowane źródła finansowania projektu	
2 000 000,00		Budżet Gminy	
Prognozowane rezultaty i sposób monitorowania	<ul style="list-style-type: none"> Powierzchnia przygotowanych terenów pod budownictwo mieszkaniowe. Poprawa wskaźnika salda migracji. Ocena przeprowadzana będzie zgodnie z systemem monitorowania na podstawie sprawozdań podmiotu realizującego konkretny projekt. 		

Karta projektu nr P77			
Nazwa przedsięwzięcia	Likwidacja niskiej emisji poprzez podłączenie budynków do sieciowego nośnika ciepła na zabytkowym osiedlu mieszkalnym w Czerwionce-Leszczynach.		
Zadania składające się na przedsięwzięcie wraz z ich zakresem	Likwidacja ogrzewania piecowego i zastąpienie go ogrzewaniem z sieci c.o. Termomodernizacja budynków poprzez wymianę stolarki okiennej i drzwiowej, docieplenie stropów poddaszy i piwnic. Likwidacja przewodów dymowych i udrożnienie ich jako przewody wentylacyjne.		
Cel rewitalizacji		podobszar rewitalizacji	
Infrastrukturalne wzbogacenie mieszkań i przestrzeni mieszkaniowych i publicznych/ Podnoszenie w przestrzeni dzielnicy dostępności do usług i infrastruktury podnoszących jakość życia i bezpieczeństwo.		Czerwionka	
Realizatorzy projektu - lider (osoba lub instytucja, kontakt) ZGM	Partner/-rzy projektu Megawat Sp. z o.o. - dostawca energii	Okres realizacji projektu 3 lata	
Gmina i Miasto Czerwionka-Leszczyny	Zakład Gospodarki Mieszkaniowej	2018-2021	
Szacunkowy koszt przedsięwzięcia 10 000 000,00		Planowane źródła finansowania projektu Budżet Gminy	
Prognozowane rezultaty i sposób monitorowania	<ul style="list-style-type: none"> Liczba wybudowanej/wyremontowanej infrastruktury – 32 szt. Poprawa wskaźnika salda migracji. Ocena przeprowadzana będzie zgodnie z systemem monitorowania na podstawie sprawozdań podmiotu realizującego konkretny projekt. 		

Karta projektu nr P78			
Nazwa przedsięwzięcia	Rewitalizacja społeczna i infrastrukturalna poprzez remont zabytkowego zameczku i jego otoczenia w Czerwionce-Leszczynach (K)		
Zadania składające się na przedsięwzięcie wraz z ich zakresem	Projekt swoim zakresem obejmuje rewitalizację zabytkowego Zameczku wraz z otoczeniem. Budynek zameczku zostanie dostosowany dla działalności społecznej poprzez nowy podział i zagospodarowanie przestrzeni w budynku. Budynek zostanie także dostosowany dla potrzeb osób niepełnosprawnych. Ponadto zostanie wykonana rekonstrukcja zabytkowego tarasu przy Zameczku, kolorystyka budynku dostosowana zostanie do odremontowanej wieżyczki. W ramach zagospodarowania parku przy zameczku w Leszczynach planuje się wykonanie tarasów i sceny „pod chmurką”, uzupełnienie placu zabaw o ściankę wspinaczkową, zmianę nawierzchni z piasku na elastyczną. Plac wpisany będzie w koło otoczone zielenią, za zielenią planuje się wykonać tor do jazdy na rolkach, hulajnodze, wrotkach. Ponadto zostanie wykonana siłownia pod chmurką, miejsce do ćwiczeń „street workout” - analogicznie do placu zabaw siłownia będzie wpisana w okrąg otoczony zielenią. Zostaną wydzielone ścieżki pieszo-jezdne na terenie parku, zainstalowane zostaną fontanny, poidelko wody pitnej w pobliżu boiska, zegar słoneczny, lodowisko/boisko (obiekt do wykorzystania przez cały rok, w sezonie zimowym będzie funkcjonowało lodowisko, w pozostałym sezonie boisko do gry w koszykówkę, siatkówkę, tenisa, badmintona). Zagospodarowany zostanie również teren przy stawie poprzez wydzielenie: parkingu, miejsca do spotkań przy grillu, wydzielenie ścieżek i miejsc do siedzenia, wydzielenie tarasu z leżakami oraz zostania utworzona ścieżka informacyjno-edukacyjna wokół stawu.		
Cel rewitalizacji		podobszar rewitalizacji	
Podnoszenie w przestrzeni dzielnicy dostępności do usług i infrastruktury podnoszących jakość życia i bezpieczeństwo.		Leszczyny	
Realizatorzy projektu - lider (osoba lub instytucja, kontakt)	Partner/-rzy projektu	Okres realizacji projektu	
Gmina i Miasto Czerwionka-Leszczyny	Zakład Gospodarki Mieszkaniowej,	2017-2019	
Szacunkowy koszt przedsięwzięcia 7 813 278,44		Planowane źródła finansowania projektu EFRR, Budżet Gminy	
Prognozowane rezultaty i sposób monitorowania	<ul style="list-style-type: none"> Powierzchnia obszarów objętych rewitalizacją – 2,975 ha Liczba wspartych obiektów infrastruktury zlokalizowanych na rewitalizowanych 		

	<p>obszarach – 1 szt.</p> <ul style="list-style-type: none"> • Ludność mieszkająca na obszarach objętych zintegrowanymi strategiami rozwoju obszarów miejskich - 7939 osoby • Liczba obiektów dostosowanych do potrzeb osób z niepełno sprawnościami – 1 szt • Ocena przeprowadzana będzie zgodnie z systemem monitorowania na podstawie sprawozdań podmiotu realizującego konkretny projekt.
--	--

Karta projektu nr P79

Nazwa przedsięwzięcia	Tworzenie nowych i podnoszenie jakości istniejących placów zabaw		
Zadania składające się na przedsięwzięcie wraz z ich zakresem	Budowa nowych placów zabaw i remont już istniejących.		
Cel rewitalizacji			podobszar rewitalizacji
Infrastrukturalne wzbogacenie mieszkań i przestrzeni mieszkaniowych i publicznych/ Podnoszenie w przestrzeni dzielnicy dostępności do usług i infrastruktury podnoszących jakość życia i bezpieczeństwo.			Leszczyny
Realizatorzy projektu - lider (osoba lub instytucja, kontakt)	Partner/-rzy projektu		Okres realizacji projektu
Gmina i Miasto Czerwionka-Leszczyny	Zakład Gospodarki Mieszkaniowej, Zarząd Dróg i Służby Komunalne		2018-2019
Szacunkowy koszt przedsięwzięcia	Planowane źródła finansowania projektu		
500 000,00	Budżet Gminy, środki zewnętrzne		
Prognozowane rezultaty i sposób monitorowania	<ul style="list-style-type: none"> • Liczba wybudowanych/wyremontowanych placów zabaw – 5 szt. • Poprawa wskaźnika salda migracji. • Ocena przeprowadzana będzie zgodnie z systemem monitorowania na podstawie sprawozdań podmiotu realizującego konkretny projekt. 		

Karta projektu nr P80

Nazwa przedsięwzięcia	Zagospodarowanie podwórek i remont budynków Starej Kolonii – działania infrastrukturalne i porządkowe.		
Zadania składające się na przedsięwzięcie wraz z ich zakresem	Remont budynków, wymiana stolarki okiennej i drzwiowej, ocieplenie dachów, czyszczenie elewacji place utwardzone.		
Cel rewitalizacji			podobszar rewitalizacji
Infrastrukturalne wzbogacenie mieszkań i przestrzeni mieszkaniowych i publicznych/ Podnoszenie w przestrzeni dzielnicy dostępności do usług i infrastruktury podnoszących jakość życia i bezpieczeństwo.			Czerwionka
Realizatorzy projektu - lider (osoba lub instytucja, kontakt)	Partner/-rzy projektu		Okres realizacji projektu
Gmina i Miasto Czerwionka-Leszczyny	Zakład Gospodarki Mieszkaniowej		2020-2022
Szacunkowy koszt przedsięwzięcia	Planowane źródła finansowania projektu		
30 000 000,00	Budżet Gminy, środki unijne		
Prognozowane rezultaty i sposób monitorowania	<ul style="list-style-type: none"> • Liczba i powierzchnia wyremontowanych budynków – 100 szt. • Poprawa wskaźnika salda migracji. • Ocena przeprowadzana będzie zgodnie z systemem monitorowania na podstawie sprawozdań podmiotu realizującego konkretny projekt. 		

Karta projektu nr P81

Nazwa przedsięwzięcia	Usuwanie barier architektonicznych dla osób o ograniczonej sprawności ruchowej		
Zadania składające się na przedsięwzięcie wraz z ich zakresem	Budowa kładek dla niepełnosprawnych, wind przy schodach.		
Cel rewitalizacji	podobszar rewitalizacji		
Infrastrukturalne wzbogacenie mieszkań i przestrzeni mieszkaniowych i publicznych./ Podnoszenie w przestrzeni dzielnicy dostępności do usług i infrastruktury podnoszących jakość życia i bezpieczeństwo.	Czerwionka, Leszczyny		
Realizatorzy projektu - lider (osoba lub instytucja, kontakt)	Partner/-rzy projektu		Okres realizacji projektu
Gmina i Miasto Czerwionka-Leszczyny	Zakład Gospodarki Mieszkaniowej, Zarząd Dróg i Służby Komunalne		2021
Szacunkowy koszt przedsięwzięcia	Planowane źródła finansowania projektu		
450 000,00	Budżet Gminy, środki krajowe		
Prognozowane rezultaty i sposób monitorowania	<ul style="list-style-type: none"> Liczba wybudowanych obiektów infrastruktury – 4 szt. Ocena przeprowadzana będzie zgodnie z systemem monitorowania na podstawie sprawozdań podmiotu realizującego konkretny projekt. 		

Karta projektu nr P82

Nazwa przedsięwzięcia	Wykreowanie przestrzeni o charakterze rynku przy wykorzystaniu terenu byłego Skarbka		
Zadania składające się na przedsięwzięcie wraz z ich zakresem	Uporządkowanie terenu wokół byłego Skarbka		
Cel rewitalizacji	podobszar rewitalizacji		
Infrastrukturalne wzbogacenie mieszkań i przestrzeni mieszkaniowych i publicznych.	Czerwionka		
Realizatorzy projektu - lider (osoba lub instytucja, kontakt)	Partner/-rzy projektu		Okres realizacji projektu
Gmina i Miasto Czerwionka-Leszczyny	Zakład Gospodarki Mieszkaniowej		2020-2022
Szacunkowy koszt przedsięwzięcia	Planowane źródła finansowania projektu		
1 500 000,00	Budżet Gminy		
Prognozowane rezultaty i sposób monitorowania	<ul style="list-style-type: none"> Liczba i powierzchnia wyremontowanej infrastruktury– 1 szt. Wzrost liczby imprez organizowanych w zrewitalizowanej przestrzeni Ocena przeprowadzana będzie zgodnie z systemem monitorowania na podstawie sprawozdań podmiotu realizującego konkretny projekt. 		

Opracowanie:

Fundacja Kreatywny Śląsk

e-mail: kontakt@kreatywnyslask.pl

www.kreatywnyslask.pl



POMOC TECHNICZNA
NARODOWA STRATEGIA SPÓJNOŚCI

UNIA EUROPEJSKA
EUROPEJSKI FUNDUSZ
ROZWOJU REGIONALNEGO

