



**CZERWIONKA-LESZCZYŃ**  
**ZŁOŻA SUKCESU**

# Lokalny Program Rewitalizacji dla Gminy i Miasta Czerwionka-Leszczyń do 2022 roku

Projekt

Czerwionka-Leszczyń, lipiec 2016 r.



**POMOC TECHNICZNA**  
NARODOWA STRATEGIA SPÓJNOŚCI

UNIA EUROPEJSKA  
EUROPEJSKI FUNDUSZ  
ROZWOJU REGIONALNEGO



## Spis treści

1.	Wprowadzenie .....	3
1.	Diagnoza czynników i zjawisk kryzysowych oraz skala i charakter potrzeb rewitalizacyjnych.....	7
1.1	Charakterystyka i diagnoza sytuacji.....	7
1.1.1	Położenie i układ funkcjonalny.....	7
1.1.2	Sfera społeczna.....	8
1.1.3	Sfera infrastrukturalna, przestrzeń.....	26
1.1.4	Środowisko .....	32
1.1.5	Sfera gospodarcza .....	37
1.1.6	Sytuacja społeczna - pogłębiona diagnoza obszarów problemowych.....	48
1.2	Wyznaczenie obszarów rewitalizacji.....	57
1.2.1	Charakterystyka przestrzeni zdegradowanej .....	69
1.2.2	Analiza SWOT dla obszarów rewitalizacji .....	78
1.3	Kluczowe problemy rewitalizacji .....	80
2.	Opis powiązań Programu Rewitalizacji z dokumentami strategicznymi i planistycznymi wyznaczającymi kierunki rozwoju i działań rewitalizacyjnych .....	81
3.	Wizja i cele rewitalizacji.....	88
4.	Identyfikacja działań rozwiązujących problemy. ....	90
5.	System wdrażania Lokalnego Programu Rewitalizacji.....	96
5.1	Szczegółowy sposób zarządzania.....	96
5.2	Sposób współpracy z partnerami .....	102
5.3	Plan finansowy LPR.....	106
6.	Monitoring produktów i rezultatów LPR .....	111
7.	Okresowa i nadzwyczajna aktualizacja LPR .....	116
8.	Analiza ryzyka wraz z środkami zaradczymi .....	117
9.	Mechanizmy zapewnienia komplementarności między poszczególnymi projektami rewitalizacyjnymi oraz pomiędzy działaniami różnych podmiotów i funduszy na obszarze objętym Lokalnym Programem Rewitalizacji .....	118
10.	Ocena oddziaływania na środowisko (opis procedury) .....	129
Załączniki		
	Podstawowy zarys projektów .....	131

## 1. Wprowadzenie

Niniejszy Lokalny Program Rewitalizacji (LPR) stanowić ma istotny element polityki rewitalizacji do roku 2022 w Gminie i Mieście Czerwionka-Leszczyny. Zakres zaplanowanych działań oraz projektów wpisuje się w szerokie rozumienie rewitalizacji jako procesu kompleksowego, skoordynowanego, wieloletniego, prowadzonego na określonym obszarze, obejmującego zmiany w wymiarze przestrzennym, technicznym, społecznym i ekonomicznym w celu wyprowadzenia zidentyfikowanych „obszarów problemowych” ze stanu kryzysowego, poprzez nadanie im nowej jakości funkcjonalnej i stworzenie warunków do jego rozwoju, w oparciu o charakterystyczne uwarunkowania endogeniczne<sup>1</sup>.

Przygotowany projekt LPR jest zgodny i wpisuje się w realizację krajowej i regionalnej polityki rozwoju określonej w dokumentach strategicznych i planistycznych, w tym m.in. Koncepcji Przestrzennego Zagospodarowania Kraju, Strategii Rozwoju Kraju 2020, Krajowej Strategii Rozwoju Regionalnego 2010-2020: Regiony, Miasta, Obszary wiejskie, Strategii Rozwoju Województwa Śląskiego „Śląskie 2020+”.

Wyznaczając szeroką gamę projektów i powiązanie ich w spójne wiązki obejmujące działania w sferze społecznej, infrastrukturalnej, gospodarczej w pełni wpisuje się w lokalną politykę rozwoju określoną w Strategii Rozwoju Gminy i Miasta Czerwionka-Leszczyny na lata 2014 - 2020 – przyjętej Uchwałą Nr XLVII/622/14 Rady Miejskiej w Czerwionce-Leszczynach w dniu 26.09.2014 r.

Zaplanowane do realizacji projekty rewitalizacyjne służyć będą realizacji celu głównego Strategii, tj. *„Czerwionka-Leszczyny gminą, w której można realizować swoje pomysły i kariery zawodowe, miejscem zapewniającym przyjazne warunki dla rozwoju mieszkańców i biznesu, a także najlepszy dostęp do udogodnień w sąsiednich aglomeracjach”*.

Lokalny Program Rewitalizacji został opracowany w oparciu o „Zasady wsparcia rewitalizacji w ramach Regionalnego Programu Operacyjnego Województwa Śląskiego na lata 2014-2020” określone przez Zarządu Województwa Śląskiego<sup>2</sup> oraz „Wytyczne w zakresie rewitalizacji w programach operacyjnych na lata 2014-2020” przygotowanych przez Ministerstwo Infrastruktury i Rozwoju<sup>3</sup>.

---

<sup>1</sup> Zob. Definicja w Wytycznych Ministra Rozwoju Regionalnego w zakresie programowania działań dotyczących mieszkalnictwa (z 13 sierpnia 2008 r., str. 4)

[http://www.mrr.gov.pl/fundusze/wytyczne\\_mrr/obowiazujace/horyzontalne/strony/lista.aspx](http://www.mrr.gov.pl/fundusze/wytyczne_mrr/obowiazujace/horyzontalne/strony/lista.aspx)

<sup>2</sup> Załącznik do Uchwały nr 2483/83/V/2015 Zarządu Województwa Śląskiego z dnia 29 grudnia 2015r., <https://rpo.slaskie.pl/>

<sup>3</sup> Warszawa, 3 lipca 2015 r., <https://www.funduszeuropejskie.gov.pl/strony/o-funduszach/dokumenty/wytyczne-w-zakresie-rewitalizacji-w-programach-operacyjnych-na-lata-2014-2020/>

Podstawą sformułowania LPR były prace analityczne, diagnostyczne oraz prowadzone prace studialne i wizje lokalne w obszarach o zdiagnozowanych problemach rozwojowych. Kluczowym elementem procesu sporządzenia niniejszego projektu była również szeroka partycypacja społeczna, obejmująca: organizację publicznych debat z mieszkańcami, warsztaty z przedstawicielami partnerów społeczno-gospodarczych, w tym podmiotów sektora NGO, prowadzenie ankiet bezpośrednich wśród mieszkańców i konsultacji z wykorzystaniem strony internetowej Urzędu Gminy i Miasta Czerwionka-Leszczyny.

### **Partycypacyjny sposób opracowania Programu**

W trakcie tworzenia Lokalnego Programu Rewitalizacji wykorzystane zostały różnorodne techniki kontaktu i konsultacji z podmiotami lokalnymi, w szczególności z tymi, które są najściślej związane z obszarami przyjętymi do rewitalizacji. Przyjęto, że rolą zespołu opracowującego LPR jest zachowanie zgodności metodologicznej powstającego dokumentu z generalnymi wymaganiami stawianymi wobec programów rewitalizacji, stworzenie dla społeczności lokalnej możliwości partycypacji w formułowaniu, a następnie wdrażaniu programu, a także wykorzystanie i włączenie pozyskanych informacji w treść dokumentu.

Główne grupy podmiotów uczestniczących w opracowaniu Lokalnego Programu Rewitalizacji objęły:

- mieszkańców Gminy i Miasta, ze szczególnym uwzględnieniem mieszkańców obszarów zdegradowanych,
- młodych mieszkańców Gminy i Miasta, którzy mogą być szczególnie zainteresowani perspektywicznymi konsekwencjami realizacji programu,
- reprezentantów instytucji i organizacji podejmujących działania na rzecz społeczności zamieszkujących obszary zdegradowane.

*Tabela 1 Zakres konsultacji w toku przygotowania LPR*

<b>Lp.</b>	<b>Termin</b>	<b>Wykonywane prace</b>	<b>Liczba uczestników</b>
1.	Styczeń-marzec 2015	Zebranie danych statystycznych, ilościowych, ankietowanie mieszkańców celem wyznaczenia obszaru zdegradowanego i obszaru rewitalizacji	Liczba rozprawdzonych kwestionariuszy ankietowych: 2000
2.	10.03.2015r.	Warsztaty z pracownikami Ośrodka Pomocy Społecznej	25 osób
3.	12.03.2015r.	Konsultacje społeczne z mieszkańcami dzielnicy Czerwionka	42 osoby
4.	17.03.2015r.	Konsultacje społeczne z pracownikami Urzędu, szkoły, przedszkola, parafie, policja, OSP, MOK, MOSiR, ZGM	50 osób

		ZDiSK, Biblioteka Publiczna, Rady Dzielnic, NZOZ, PPOW, Radni, NGO, Przedsiębiorcy	
5.	19.03.2015r.	Konsultacje społeczne w mieszkańcami dzielnicy Leszczyny	71 osób
6.	26.03.2015r.	Konsultacje społeczne z pracownikami Urzędu, szkoły, przedszkola, parafie, policja, OSP, MOK, MOSiR, ZGM ZDiSK, Biblioteka Publiczna, Rady Dzielnic, NZOZ, PPOW, Radni, NGO, Przedsiębiorcy	30 osób
7.	08.04.2015r.	Warsztaty z pracownikami Ośrodka Pomocy Społecznej	24 osoby
8.	18-31 maj 2015r.	Konsultacje projektu LPR-a na stronie www.	6 uwag
9.	15.12.2015r.	Konsultacje społeczne z NGO	13 osób

Źródło: opracowanie własne

Podstawowe czynności objęte procesem partycypacji to:

- zweryfikowanie zebranych danych ilościowych oraz ich ocena w kontekście odczuć mieszkańców,
- określenie szczegółowych problemów dotyczących mieszkańców Gminy i Miasta, a w szczególności obszarów wykazujących cechy zdegradowania,
- dokładne wyznaczenie obszarów zdegradowanych oraz obszarów rewitalizacji, a także obszarów posiadających ofertę i udogodnienia, z których korzystają lub korzystać mogą mieszkańcy obszarów zdegradowanych,
- stworzenie propozycji dwóch głównych typów przedsięwzięć:
  - usuwających problemy obniżające jakość życia na obszarach zdegradowanych,
  - aktywizujących społeczności lokalne na obszarach zdegradowanych,
- konsultacje poszczególnych części oraz całego dokumentu wraz z tworzeniem propozycji jego modyfikacji.

Przyjęty sposób procedowania programu pozwala widzieć w nim nie tylko dokument, lecz także swoistą płaszczyznę negocjacji i wymiany poglądów. Aktualny kształt programu jest wynikiem ustalenia wspólnych stanowisk między samorządem, mieszkańcami, liderami rozwoju Gminy i Miasta oraz obszarów zdegradowanych. Zakłada się, że w przyszłości zachowany zostanie wpływ mieszkańców na treść LPR w trakcie jego realizacji, a wszelkie propozycje o odpowiednim stopniu konkretyzacji i prawdopodobieństwie realizacji będą sukcesywnie wzbogacały zawartość dokumentu. W tym znaczeniu LPR jest ofertą skierowaną do każdego z mieszkańców, szczególnie obszarów

zdegradowanych oraz różnorodnych podmiotów wpływających na sytuację społeczno-ekonomiczną gminy i obszarów zdegradowanych.

Konsekwencją udziału podmiotów lokalnych w pracach nad dokumentem jest grupowe autorstwo wypracowanych rozwiązań. Każda z propozycji indywidualnych została przedstawiona i przedyskutowana na warsztatach, a następnie zaakceptowana bądź zmodyfikowana w kolejnych etapach konsultacji. Przyjęte założenia metodologiczne opierające proces formułowania i wdrażania programu na zasadach partnerstwa stanowią podstawę dla stworzenia trwałej, stojącej ponad podziałami politycznymi koalicji na rzecz rewitalizacji Gminy i Miasta Czerwionka-Leszczyny.

Wyraźnego zaakcentowania wymaga fakt stałej otwartości programu na kolejne podmioty zainteresowane działaniami rewitalizacyjnymi. Żadna z instytucji czy grup interesu nie ma prawa do zawłaszczania dokumentu. LPR jest dokumentem o długim horyzoncie realizacji, który będzie ewoluował, zmieniał swoją treść a wraz z tym jego wdrażanie będzie wymagało wsparcia kolejnych podmiotów. Każdy podmiot, który będzie proponował nowe projekty efektywnie realizujące program powinien mieć możliwość przedstawienia swoich racji, a w uzasadnionych przypadkach uzyskania wsparcia dla swoich działań. Warto też podkreślić, że wśród aktywnych podmiotów biorących udział w opracowaniu programu można szukać takich, które utworzą stałe gremium konsultujące treść i sposób wdrażania (na wzór Komitetu Rewitalizacji opisywanego w ustawie o rewitalizacji).

Podtrzymywanie partycypacji na etapie wdrażania Programu zostało opisane w dalszych częściach dokumentu.

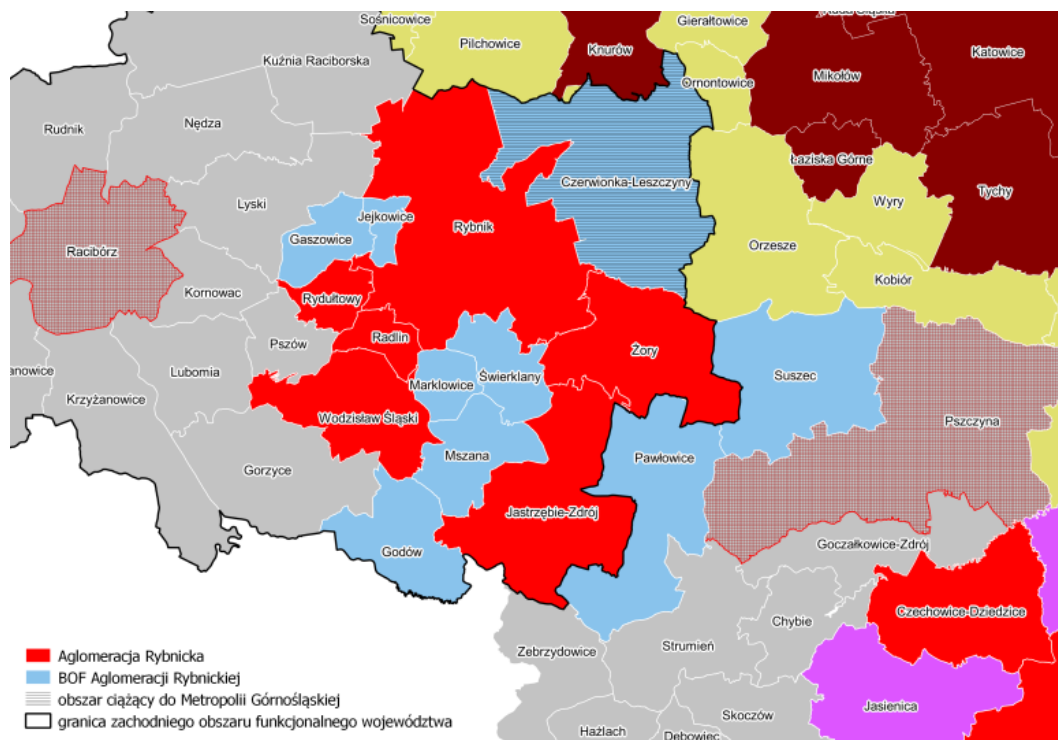
# 1. Diagnoza czynników i zjawisk kryzysowych oraz skala i charakter potrzeb rewitalizacyjnych

## 1.1 Charakterystyka i diagnoza sytuacji

### 1.1.1 Położenie i układ funkcjonalny

Gmina i Miasto Czerwionka-Leszczyny leży w zachodniej części województwa śląskiego w obrębie Płaskowyżu Rybnickiego i Wyżyny Katowickiej. Administracyjnie Czerwionka-Leszczyny leży w powiecie rybnickim. Zgodnie z zapisami Strategii Rozwoju Województwa Śląskiego jest częścią zachodniego obszaru funkcjonalnego województwa i stanowi część tzw. Bezpośredniego Obszaru Funkcjonalnego (BOF) Aglomeracji Rybnickiej, co wynika z silnych powiązań funkcjonalnych, gospodarczych i przestrzennych. Czerwionka-Leszczyny jest specyficznym obszarem, „który będąc częścią bezpośredniego otoczenia funkcjonalnego Aglomeracji Rybnickiej, wykazuje także silne powiązania gospodarczo-przestrzenne (dojazdy do pracy i powiązania organizacyjne przedsiębiorstw) z Metropolią Górnośląską” .

Rysunek 1 Czerwionka-Leszczyny w subregionie zachodnim.



Źródło: Strategia Rozwoju Województwa Śląskiego „Śląskie 2020+”, [www.slaskie.pl](http://www.slaskie.pl)

Gmina graniczy z dwoma dużymi miastami: Rybnikiem i Żorami oraz z Knurowem, Orzeszem i z gminami Ornontowice, Gierałtówice i Pilchowice. Gmina i Miasto Czerwionka-Leszczyny zajmuje powierzchnię 11464 ha.

Strukturę funkcjonalno-przestrzenną gminy miejsko-wiejskiej Czerwionka-Leszczyny tworzą:

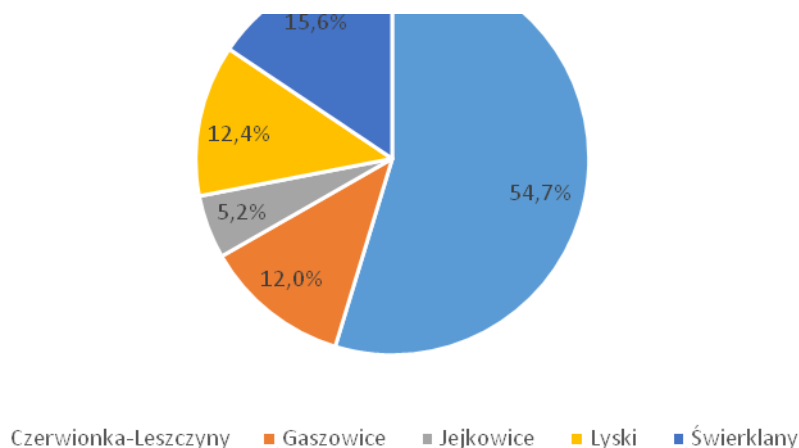
- jednostki obejmujące miasto: Czerwionka, Leszczyny, Czuchów, Dębieńsko stanowiące 33,5% powierzchni,
- jednostki obejmujące obszar wiejski: Bełk, Książenice, Palowice, Przegędza, Stanowice, Szczykowice stanowiące 66,5% powierzchni.

### 1.1.2 Sfera społeczna

#### DEMOGRAFIA

Czerwionka-Leszczyny jest największą pod względem liczby ludności gminą powiatu rybnickiego. Ludność zamieszkała w gminie w 2013 roku według danych GUS stanowiła prawie 55% ludności powiatu.

Rysunek 2. Udział procentowy liczby ludności poszczególnych gmin w ogólnej liczbie ludności powiatu rybnickiego w 2013 r.



Źródło: opracowanie własne na podstawie danych BDL, GUS.

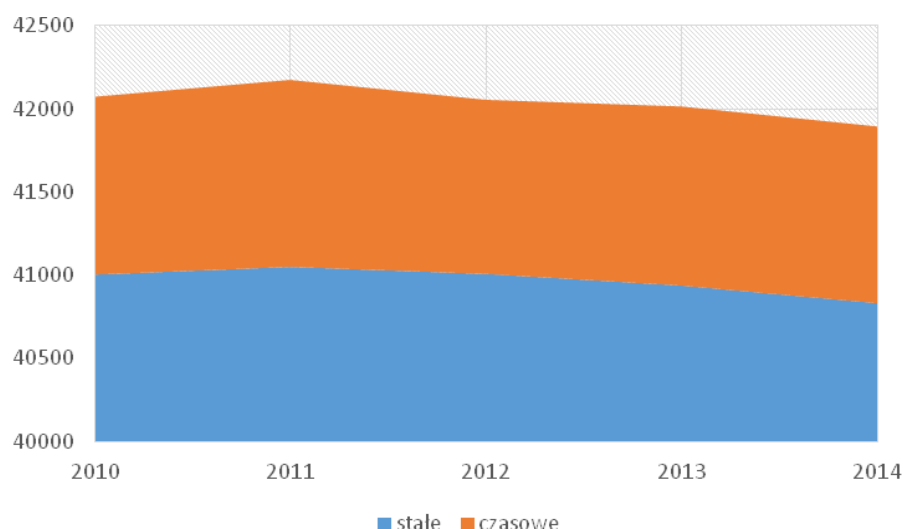
Według danych Urzędu Gminy i Miasta na koniec 2014 roku Czerwionkę-Leszczyny zamieszkiwało 41 893 osoby, z czego 2,5% stanowiły osoby zameldowane na pobyt czasowy. Wśród ludności dominują kobiety. Współczynnik feminizacji<sup>4</sup> w 2014 roku wyniósł 104,7.

<sup>4</sup> Współczynnik feminizacji – liczba kobiet przypadająca na 100 mężczyzn



W ostatnich latach zauważa się tendencję malejącą w liczbie ludności Gminy i Miasta. W stosunku do roku 2011, kiedy to liczba ludności zaczęła systematycznie spadać, społeczność gminy zmniejszyła się o 279 osób, czyli o prawie 1%.

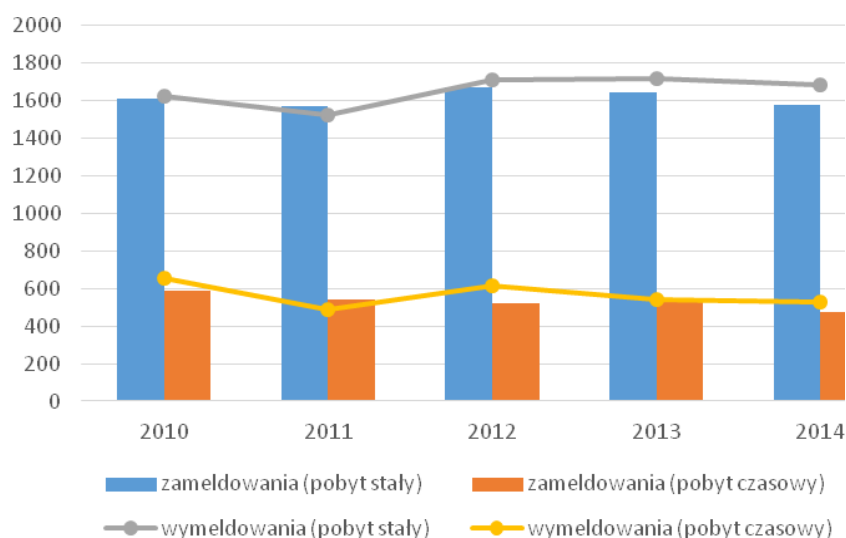
Rysunek 3. Liczba ludności ze względu na rodzaj pobytu w Czerwionce-Leszczynach w latach 2010-2014.



Źródło: opracowanie własne na podstawie danych Urzędu Gminy i Miasta Czerwionka-Leszczyny.

Systematyczny spadek ludności jest efektem zarówno zmian demograficznych jak i migracji. Od 2011 zauważa się, że liczba wymeldowań zarówno na pobyt stały jak i czasowy przewyższa liczbę zameldowań. To powoduje, że tereny te od kilku lat podlegają procesom depopulacji. W 2012 roku w gminie i mieście ubyło 129 mieszkańców, a w 2014 aż 157.

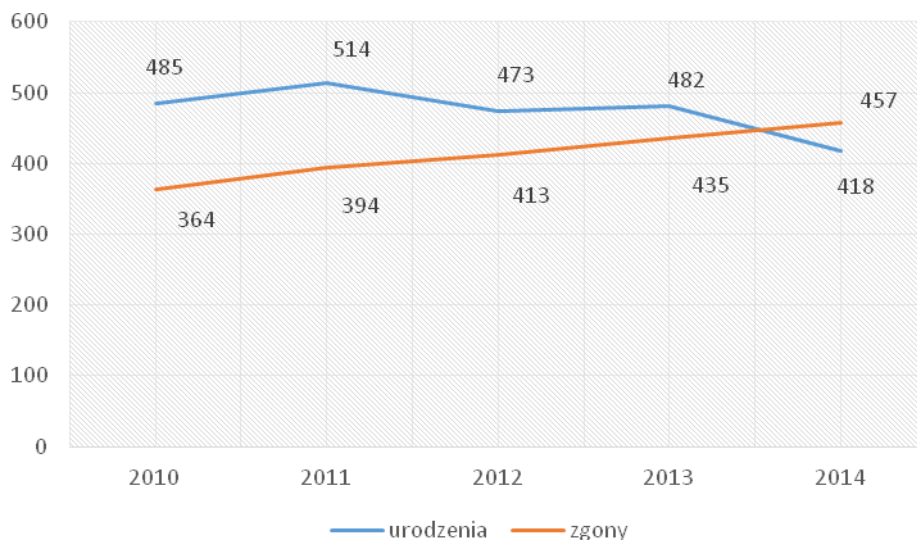
Rysunek 4. Zameldowania i wymeldowania ogółem w Czerwionce-Leszczynach w latach 2010-2014.



Źródło: opracowanie własne na podstawie danych Urzędu Gminy i Miasta Czerwionka-Leszczyny.

Analizując ruch naturalny w Czerwionce-Leszczynach, czyli liczbę urodzeń i zgonów zauważa się, tendencję systematycznego spadku liczby urodzeń przy równoczesnym wzroście liczby zgonów. W 2014 roku po raz pierwszy w Gminie i Mieście doszło to ujemnego salda w ruchu naturalnym – wyniósł on minus 39 osoby, tymczasem jeszcze w latach 2010-2011 roku przyrost ludności wynosił ok. 120 osób/rok.

Rysunek 5. Liczba urodzeń i zgonów w Czerwionce-Leszczynach w latach 2010-2014.

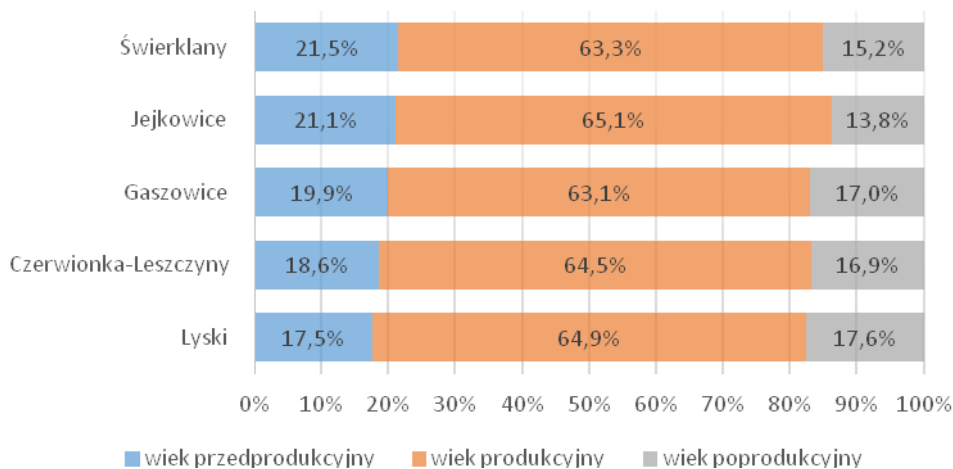


Źródło: opracowanie własne na podstawie danych Urzędu Gminy i Miasta Czerwionka-Leszczyny.

Niestety sytuacja depopulacji Gminy i Miasta będzie się pogłębiać. Z prognoz Głównego Urzędu Statystycznego wynika, że w najbliższych latach liczba ludności w powiecie rybnickim będzie spadać (do 2050 roku o co najmniej 0,2%).

Pod względem struktury wieku w Gminie i Mieście 64,5% mieszkańców jest w wieku produkcyjnym, 18,6% mieszkańców jest w wieku przedprodukcyjnym, natomiast 16,9% w wieku poprodukcyjnym. Wśród gmin powiatu rybnickiego lepszą sytuacją pod względem liczby osób w wieku produkcyjnym charakteryzują się Jejkowice oraz Lyski z tym, że w gminie Lyski stosunkowo duży odsetek stanowią osoby w wieku poprodukcyjnym (wyższy odsetek aniżeli w Czerwionce-Leszczynach). Należy jednak podkreślić, że w odniesieniu do średniej dla województwa statystyki te wypadają bardzo korzystnie.

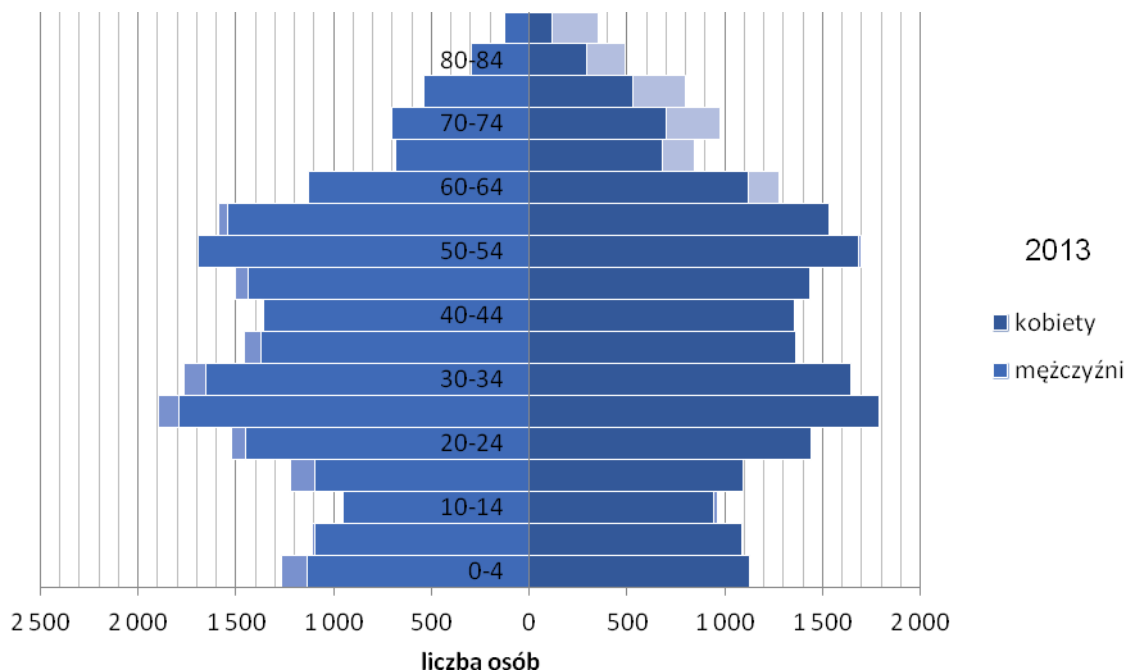
Rysunek 6. Udział ludności w wieku przedprodukcyjnym, produkcyjnym i poprodukcyjnym w ludności ogółem w gminach powiatu rybnickiego w 2013 roku.



Źródło: opracowanie własne na podstawie danych BDL, GUS.

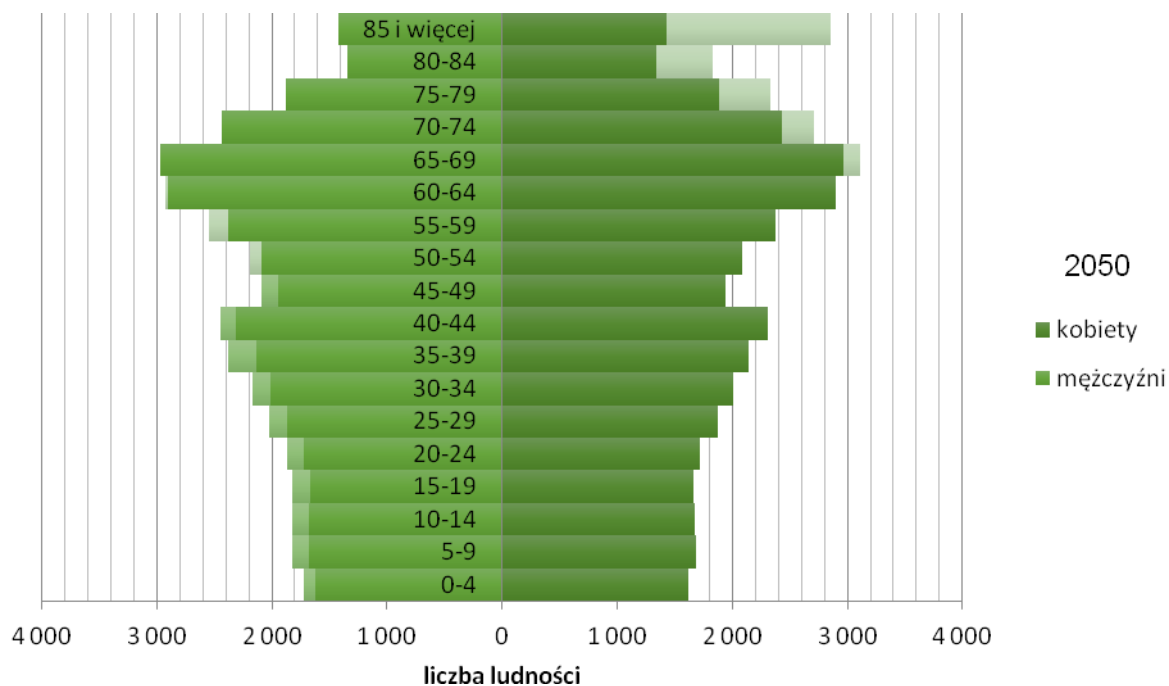
Obecnie wśród mieszkańców Gminy i Miasta dominują osoby w wieku 25-34 lat oraz 50-59 lat (roczniki tzw. wyżów demograficznych). Patrząc jednak na prognozy dla całego powiatu dla roku 2050 zauważa się zdecydowaną dominację osób w wieku 60-69. Wykres struktury wiekowej ulega rozszerzeniu u góry i zwężeniu u dołu, co wskazuje na proces starzenia się społeczeństwa.

Rysunek 7. Piramida wieku i płci ludności gminy Czerwionka-Leszczyny w 2013 roku.



Źródło: opracowanie własne na podstawie danych BDL, GUS.

Rysunek 8 Piramida wieku i płci ludności powiatu rybnickiego – prognoza dla roku 2050.

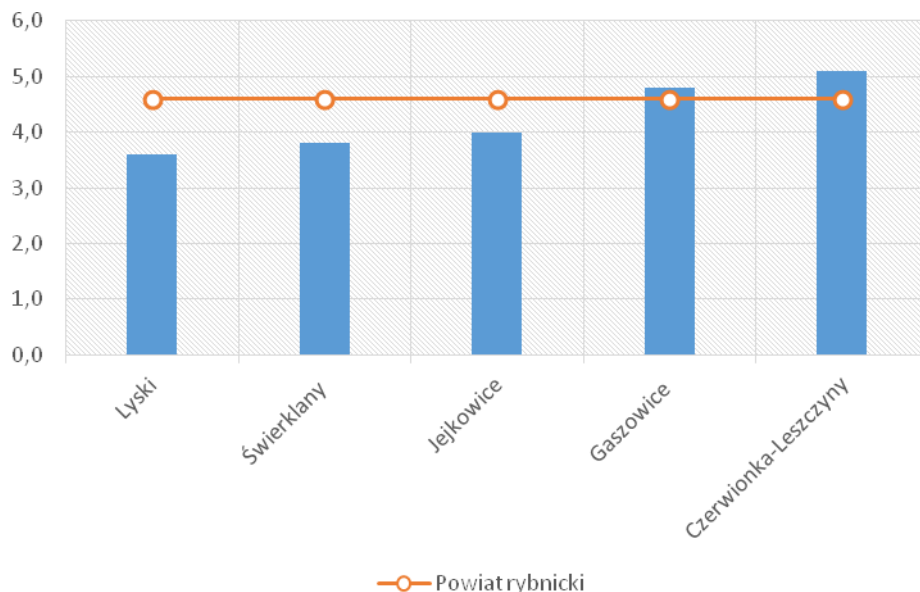


Źródło: opracowanie własne na podstawie danych BDL, GUS.

### Rynek pracy

W Gminie i Mieście Czerwionka-Leszczyzny w 2013 roku udział bezrobotnych zarejestrowanych w liczbie ludności w wieku produkcyjnym wyniósł 5,1% i była to najwyższa wartość z wszystkich gmin powiatu rybnickiego. Średnia dla powiatu w tym okresie wyniosła 4,6%. Była to jednak wartość niższa od średniej wartości dla województwa śląskiego, która dla badanego okresu wyniosła 7,1%.

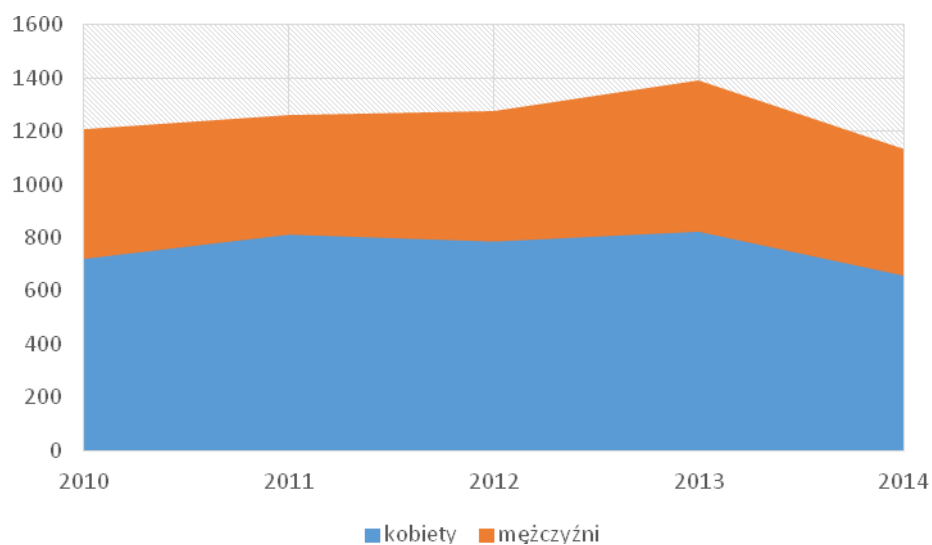
Rysunek 9. Udział bezrobotnych zarejestrowanych w liczbie ludności w wieku produkcyjnym w gminach powiatu rybnickiego w 2013 roku (%).



Źródło: opracowanie własne na podstawie danych BDL, GUS.

W 2014 roku według danych Powiatowego Urzędu Pracy w Rybniku liczba bezrobotnych w Czerwionce-Leszczynach wyniosła 1135 osób. Była to najniższa wartość jaką zanotowano w ostatnich pięciu latach. Wśród bezrobotnych zdecydowanie dominują kobiety. W 2014 roku stanowiły 58% ogółu bezrobotnych (659 osób). Najwyższy odsetek kobiet wśród osób bezrobotnych zanotowano w 2011 roku (prawie 65%).

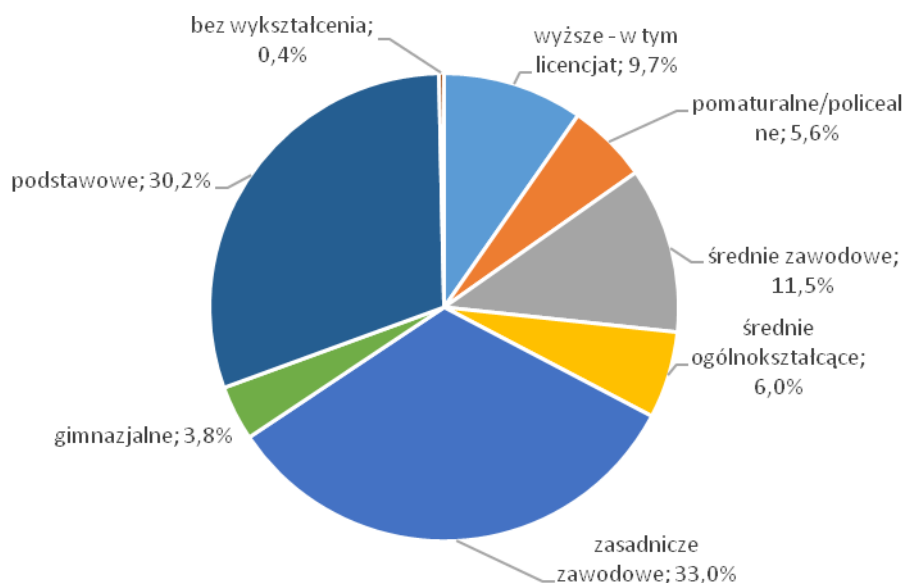
Rysunek 10. Liczba bezrobotnych w podziale na płeć w Czerwionce-Leszczynach w latach 2010-2014.



Źródło: opracowanie własne na podstawie danych Powiatowego Urzędu Pracy w Rybniku.

Wśród bezrobotnych dominują osoby z niskim wykształceniem tj. zasadniczym zawodowym (33%) oraz podstawowym (30,2%). Znaczącą grupę stanowią także osoby z wykształceniem wyższym – w 2014 roku stanowiły aż 9,7% ogółu bezrobotnych.

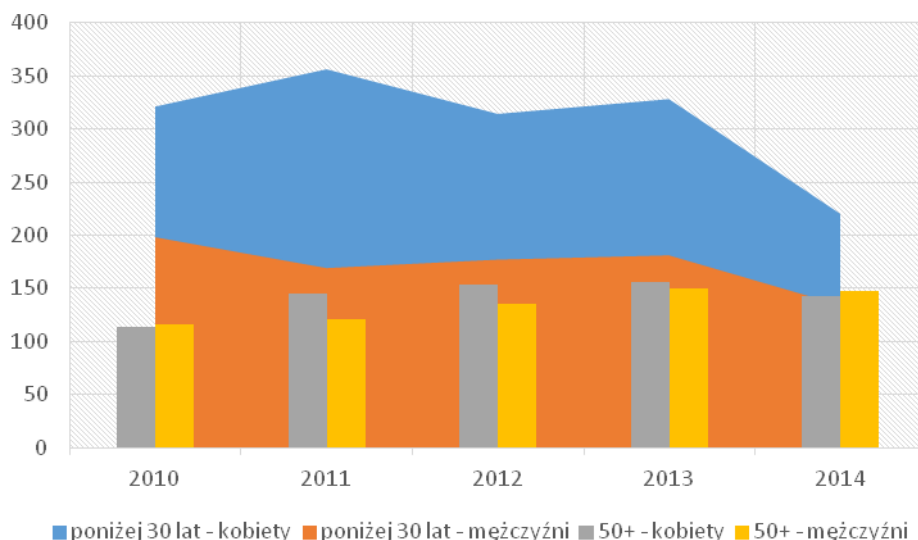
Rysunek 11. Struktura bezrobotnych ze względu na wykształcenie w 2014 roku



Źródło: opracowanie własne na podstawie danych Powiatowego Urzędu Pracy w Rybniku.

Grupami o szczególnej sytuacji na rynku pracy są osoby do 30 roku życia oraz osoby powyżej 50 roku życia. Pierwsza ze wskazanych grup w 2014 roku stanowiła 31% (354 osoby) ogółu bezrobotnych, natomiast druga 25,5% (289 osób). W ostatnich latach zauważa się, że ludzie młodzi coraz lepiej radzą sobie na rynku pracy, gdyż ich liczba systematycznie spada. Może to mieć także związek z migracjami oraz zmniejszaniem się populacji ludzi młodych. Odwrotna tendencja zachodzi w przypadku osób starszych – generalnie za wyjątkiem roku 2013 utrzymuje się stały wzrost liczby bezrobotnych w tej grupie wiekowej.

Rysunek 12. Liczba bezrobotnych poniżej 30 lat i w wieku 50+ w podziale na płeć w Czerwionce-Leszczynach w latach 2010-2014.



Źródło: opracowanie własne na podstawie danych Powiatowego Urzędu Pracy w Rybniku.

Wśród bezrobotnych w wieku do 30 lat dominują zdecydowanie kobiety – w 2014 roku stanowiły one 62% bezrobotnych w tym wieku. W przypadku grupy osób w wieku powyżej 50 roku życia liczba bezrobotnych kobiet i mężczyzn jest bardzo zbliżona – nie widać już tak wyraźnych różnic w zatrudnieniu.

### Pomoc społeczna

Na terenie Czerwionki-Leszczyn działa Ośrodek Pomocy Społecznej, który posiada 5 placówek zlokalizowanych w Czerwionce, Leszczynach, Bełku, Dębieńsku oraz Książenicach oraz placówkę wsparcia dziennego dla dzieci. Ponadto w Gminie i Mieście działają następujące zespoły:

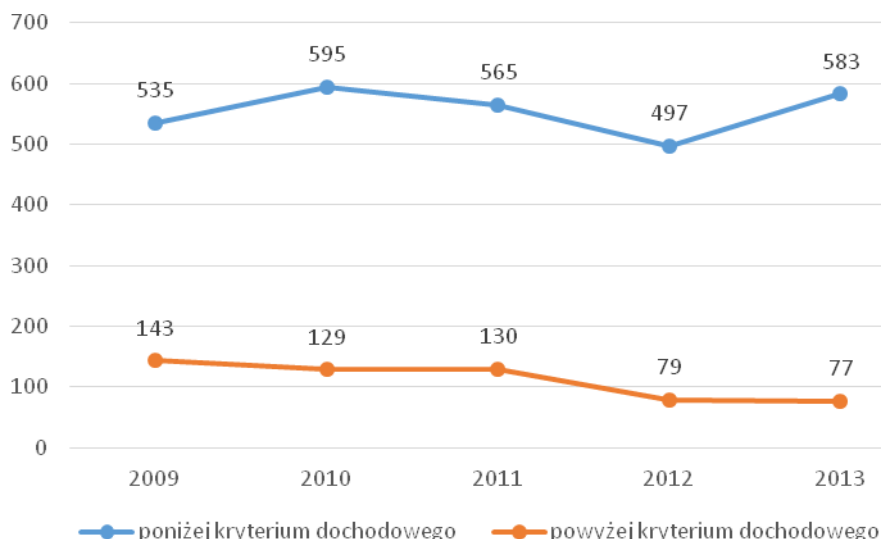
- Zespół Przeciwdziałania Przemocy w Rodzinie
- Gminna Komisja Rozwiązywania Problemów Alkoholowych
- Gminny Zespół Interdyscyplinarny do Spraw Przeciwdziałania Przemocy w Rodzinie

Według danych Głównego Urzędu Statystycznego w 2013 roku z pomocy społecznej skorzystało 660 gospodarstw domowych. W ramach tej liczby, aż 88% tj. 583 gospodarstwa spełniały kryterium dochodowe<sup>5</sup> świadczonej pomocy. Liczba gospodarstw domowych, które korzystają z pomocy a ich

<sup>5</sup> Zbiorowość poniżej kryterium dochodowego oznacza, że dochód na osobę w rodzinie/osobę samotnie gospodarującą nie był wyższy, niż ustalone w ustawie kryterium do uzyskania świadczenia pieniężnego. To kryterium w latach 2008 - 2011 i do 30 września 2012 r. wynosiło dla osoby w rodzinie 351 zł, a dla osoby samotnie gospodarującej 477 zł. Od 1 października 2012 r. to kryterium wynosi odpowiednio: 456 zł i 542 zł. Wyższe kryterium dochodowe obowiązuje w przypadku świadczeń realizowanych nieodpłatnie w ramach

dochody kształtują się powyżej kryterium na przestrzeni lat maleje (w latach 2009-2013 spadła o 46%). Liczba gospodarstw korzystających z pomocy społecznej poniżej kryterium dochodowego w stosunku do roku 2009 wzrosła jednak zauważa się tutaj duże wahania w liczbie korzystających. W 2010 liczba ta była wyższa niż w 2013, a w latach 2011-2012 niższa.

Rysunek 13 Gospodarstwa domowe korzystające z pomocy społecznej wg kryterium dochodowego w Czerwionce-Leszczynach w latach 2009-2013.



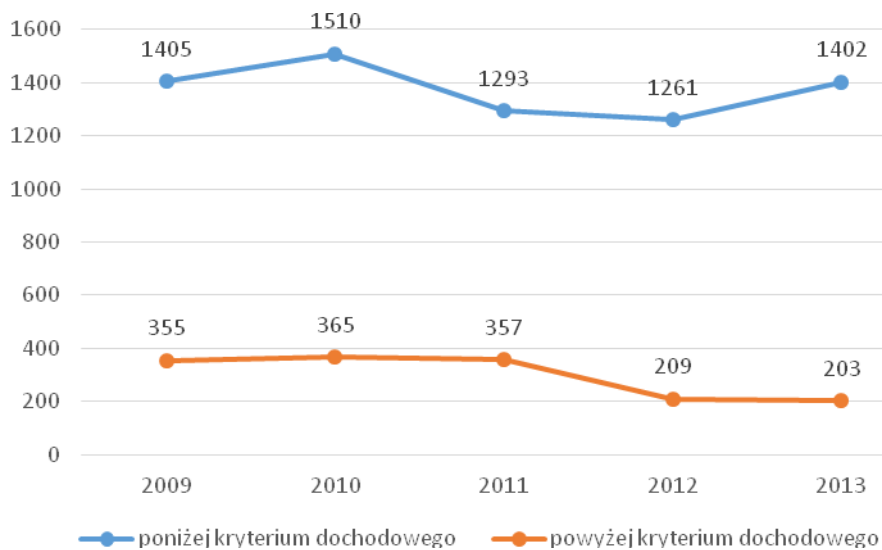
Źródło: opracowanie własne na podstawie danych BDL, GUS.

Podobne tendencje w czasie dotyczą liczby osób w gospodarstwach domowych, które korzystają z pomocy społecznej. W 2013 roku z pomocy społecznej skorzystało 1402 osoby w gospodarstwach domowych poniżej kryterium dochodowego oraz 203 osoby w gospodarstwach powyżej kryterium dochodowego.

Programu Rządowego "Pomoc Państwa w zakresie dożywiania" oraz w ustalanych przez gminy zasadach odpłatności za usługi opiekuńcze.



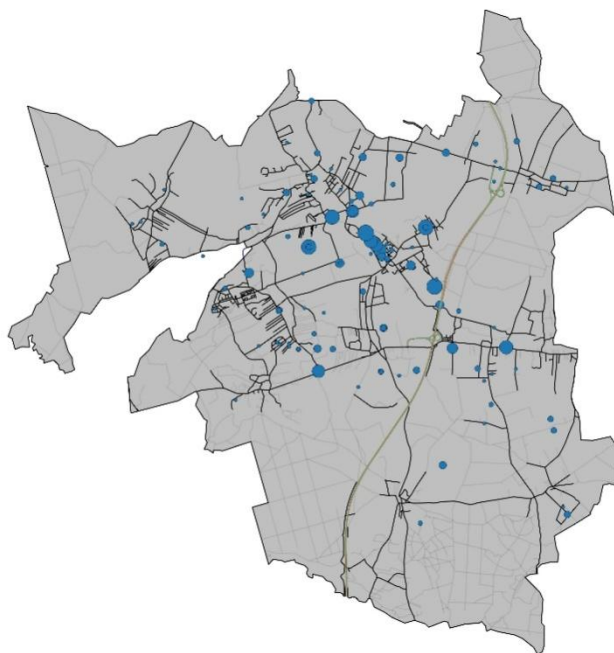
Rysunek 14 Osoby w gospodarstwach domowych korzystających z pomocy społecznej wg kryterium dochodowego w Czerwionce-Leszczynach w latach 2009-2013.



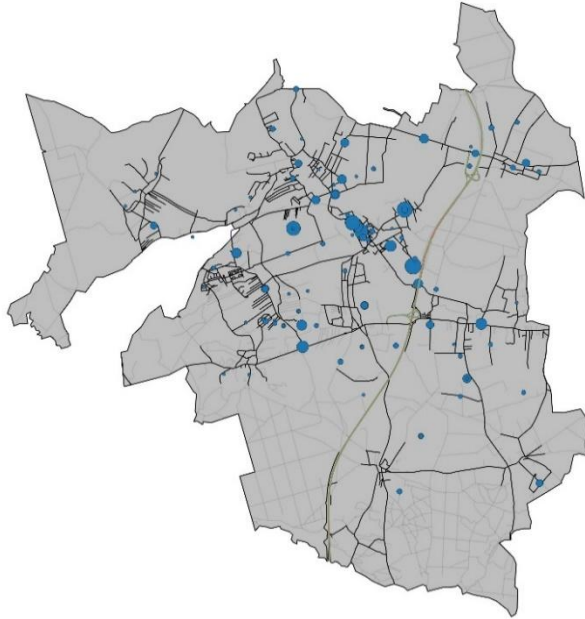
Źródło: opracowanie własne na podstawie danych BDL, GUS.

Od 2011 roku wzrasta liczba dzieci, które korzystają z Placówek Wsparcia Dziennego zlokalizowanych na terenie Czerwionki-Leszczyn. W 2011 roku z usług placówek skorzystało 134 dzieci, natomiast w 2014 roku 232 dzieci (wzrost o 73%).

Rysunek 15. Rozkład przestrzenny klientów pomocy społecznej w latach 2010 i 2014r.



2010r.



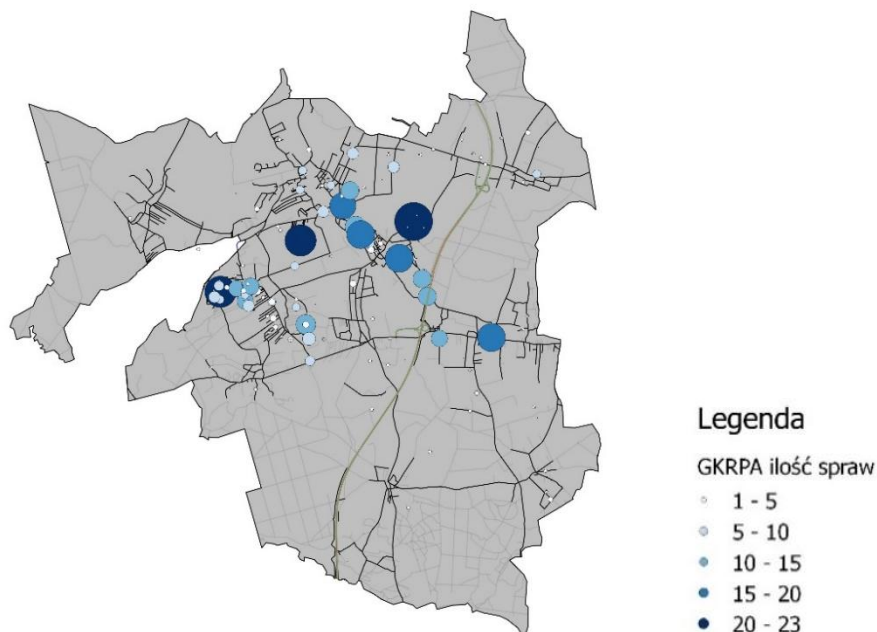
2014r.

*Źródło: opracowanie własne na podstawie danych Urzędu Gminy i Miasta Czerwionka-Leszczyny.*

Tendencję wzrostową do 2013 roku zauważało się także w liczbie spraw prowadzonych przez Gminną Komisję Rozwiązywania Problemów Alkoholowych (GKRPA). W 2010 roku takich spraw odnotowano 83, natomiast w 2013 roku już aż 123. W 2014 roku zaobserwowano spadek liczby spraw o 11 (tj. 112).

W układzie przestrzennym widoczne jest nasilenie i skupienie liczby spraw prowadzonych przez Gminną Komisję Rozwiązywania Problemów Alkoholowych w dwu obszarach skupionej zabudowy wielorodzinnej w Czerwionce i Leszczynach.

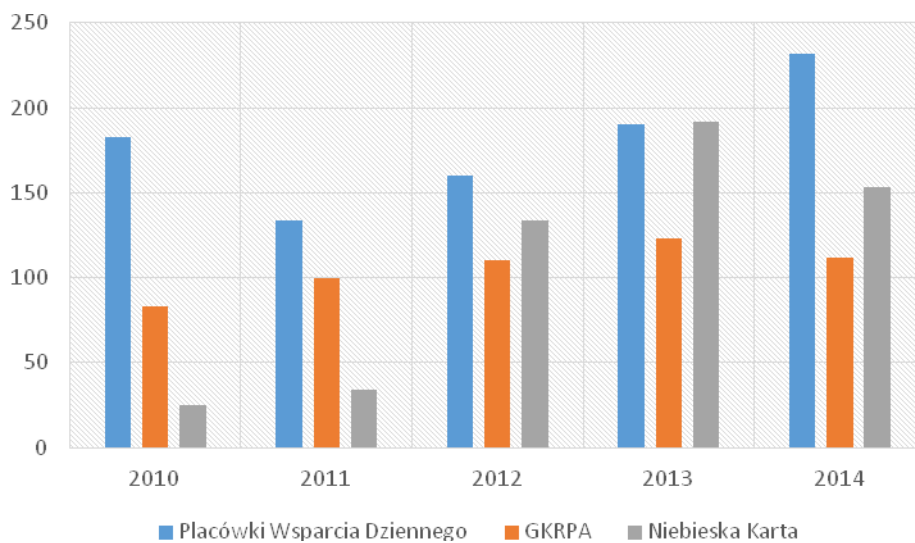
Rysunek 16. Rozkład przestrzenny spraw prowadzonych przez GKRPA w 2014r.



Źródło: opracowanie własne na podstawie danych Urzędu Gminy i Miasta Czerwionka-Leszczyny.

W 2014 roku na terenie Czerwionki-Leszczyn pomocą w ramach procedury „Niebieska Karta” objętych było 153 rodzin. Jest to znaczący spadek w stosunku do roku 2013, kiedy tych rodzin było 192, ale więcej niż w stosunku do roku 2012 (134 rodziny).

Rysunek 17. Liczba dzieci objętych pomocą w ramach Placówek Wsparcia Dziennego, liczba spraw GKRPA oraz liczba rodzin objętych pomocą w ramach procedury „Niebieska Karta” w Czerwionce-Leszczynach w latach 2010-2014.

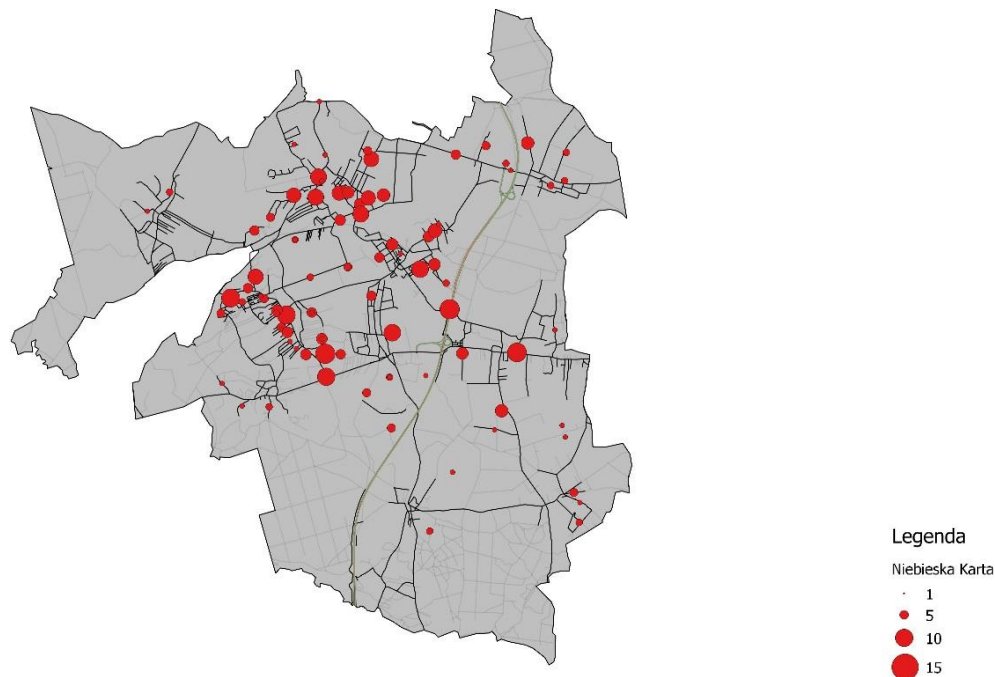


v

Źródło: opracowanie własne na podstawie danych Urzędu Gminy i Miasta Czerwionka-Leszczyny.

W układzie przestrzennym widoczne jest nasilenie i skupienie liczby rodzin objętych pomocą w ramach procedury „Niebieskiej Karty” w dwu obszarach skupionej zabudowy wielorodzinnej w Czerwionce i Leszczynach.

Rysunek 18. Rozkład przestrzenny rodzin objętych pomocą w ramach procedury „Niebieskiej Karty” w 2014r.



Źródło: opracowanie własne na podstawie danych Urzędu Gminy i Miasta Czerwionka-Leszczyny.

### Aktywność społeczna

Aktywność społeczna może być analizowana poprzez pryzmat aktywności politycznej mieszkańców (udział wyborów) oraz ich skłonności do podejmowania działalności w formie organizacji pozarządowych. Frekwencja w wyborach jest zróżnicowana i uzależniona jest od rodzaju wyborów. Najwyższa frekwencja występuje w przypadku wyborów prezydenckich, do Sejmu i Senatu oraz samorządowych, a najniższa do Parlamentu Europejskiego. Frekwencja w wyborach w Gminie i Mieście Czerwionka-Leszczyny jest bardzo niska. Za wyjątkiem wyborów prezydenckich w 2010 roku frekwencja była zawsze najniższa wśród wszystkich gmin powiatu rybnickiego.

Tabela 2. Frekwencja w wyborach w powiecie rybnickim.

	Wybory prezydenckie 2010	Wybory do Sejmu 2011	Wybory do Parlamentu Europejskiego 2014	Wybory samorządowe 2014
Czerwionka-Leszczyny	52,09	44,30	18,21	42,74
Gaszowice	51,91	45,03	19,30	51,01
Jejkowice	56,47	47,44	22,18	61,05
Lyski	54,34	47,28	22,29	52,23
Świerklany	58,85	50,42	25,28	55,76

Źródło: opracowanie własne na podstawie PKW.

W 2014 roku na terenie Czerwionki-Leszczyn funkcjonowały 74 organizacje pozarządowe. Najwięcej działa w obszarze sportu i hobby, bo aż 26. Duży odsetek stanowią organizacje kulturalne oraz działające przy kościołach chóry. Ponadto w gminie i mieście działa m.in. 7 Kół Gospodyń Wiejskich, 3 organizacje krwiodawców oraz 2 związane z pomocą społeczną.

W odniesieniu do roku 2010 liczba organizacji zwiększyła się o 3 (jedna powstała w 2011 roku, dwie w 2014 roku).

Jak wynika z danych Głównego Urzędu Statystycznego liczba organizacji zlokalizowanych na terenie Czerwionki-Leszczyn stanowi 44,5% ogółu fundacji i stowarzyszeń funkcjonujących na terenie powiatu.

### Edukacja i wychowanie przedszkolne

Według danych Głównego Urzędu Statystycznego w 2013 roku na terenie Czerwionki-Leszczyn funkcjonowało 9 przedszkoli oferujących łącznie 1062 miejsc. W tym samym okresie z usług przedszkoli skorzystało 1025 dzieci.

W 2013 roku na 1 miejsce w placówce przedszkolnej przypadało w Czerwionce-Leszczynach 1,41 dziecka w wieku 3-5 lat. Była to wartość o 12% wyższa niż dla roku 2009. W stosunku do innych gmin w ramach powiatu rybnickiego sytuacja w Czerwionce-Leszczynach jest to wartość raczej wysoka (wyższa wartość wskaźnika dotyczy tylko gminy Jejkowice).

Tabela 3. Dzieci w wieku 3-5 lat przypadające na jedno miejsce w placówce wychowania przedszkolnego oraz odsetek dzieci w tym wieku objętych wychowaniem przedszkolnym w powiecie rybnickim w 2013 roku.

	dzieci w wieku 3-5 lat przypadające na jedno miejsce w placówce wychowania przedszkolnego	odsetek dzieci w wieku 3-5 lat objętych wychowaniem przedszkolnym
Powiat rybnicki	1,35	60,4
<i>Czerwionka-Leszczyny</i>	<b>1,41</b>	<b>58,8</b>
Gaszowice	1,23	59,1
Jejkowice	3,14	40,1
Lyski	0,93	86,9
Świerklany	1,31	58,3

Źródło: opracowanie własne na podstawie danych BDL, GUS.

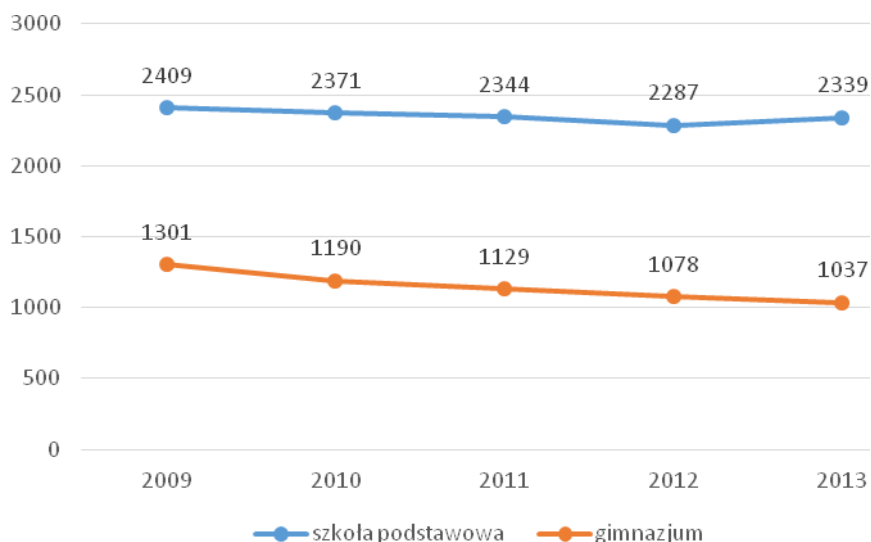
Podobnie wygląda sytuacja w przypadku odsetka dzieci, które są objęte wychowaniem przedszkolnym. W 2013 roku w Czerwionce-Leszczynach 58,8% dzieci uczęszczało do przedszkoli z kolei dla porównania w gminie Lyski aż 86,9%.

Ponadto w Gminie działają dwa kluby<sup>6</sup> dziecięce oferujące 21 miejsc. W 2013 roku z usług klubów skorzystało: 4 dzieci w wieku 1 roku, 9 dzieci w wieku 2 lat i 8 dzieci w wieku 3 lat.

W gminie i mieście Czerwionka-Leszczyny w 2013 roku funkcjonowało 13 szkół podstawowych oraz 7 gimnazjów. Do obu typów szkół uczęszczało w analizowanym czasie odpowiednio 2339 uczniów i 1037 uczniów. W latach 2009-2013 zauważa się tendencję spadkową zarówno w liczbie dzieci szkół podstawowych jak i gimnazjalnych, jednak bardziej dostrzegalne jest to w przypadku starszych uczniów. W przypadku uczniów szkół podstawowych ich liczba spadła o prawie 3%, tymczasem liczba uczniów gimnazjów o 20%.

<sup>6</sup> Źródło: BDL, GUS. Stan na 2013 rok.

Rysunek 19. Liczba uczniów szkół podstawowych i gimnazjalnych w Czerwionce-Leszczyń w latach 2009-2013.



Źródło: opracowanie własne na podstawie danych BDL, GUS.

Wskaźnik skolaryzacji<sup>7</sup> dla szkół podstawowych w przypadku Czerwionki-Leszczyń w 2013 roku wyniósł 94,87% - znaczy to, że w analizowanym okresie nieco ponad 5% dzieci w wieku szkolnym nie uczęszczało na zajęcia. Niższy wskaźnik na terenie powiatu rybnickiego zanotowano tylko w Gaszowicach.

Tabela 4. Współczynnik skolaryzacji netto w powiecie rybnickim w 2013 roku (%).

	Szkoły podstawowe	Gimnazja
Powiat rybnicki	95,46	87,79
<i>Czerwionka-Leszczyń</i>	<b>94,87</b>	<b>82,59</b>
Gaszowice	92,12	69,37
Jejkowice	101,54	164,96
Lyski	96,08	73,53
Świerklany	97,41	101,52

Źródło: opracowanie własne na podstawie danych BDL, GUS.

W przypadku wskaźnika skolaryzacji dla gimnazjów wartość ta w Czerwionce-Leszczyń wyniosła 82,59%. Analizując wartości w innych gminach powiatu rybnickiego zauważa się, że wysokimi

<sup>7</sup> Relacja liczby osób (w danej grupie wieku) uczących się (stan na początku roku szkolnego) na danym poziomie kształcenia do liczby ludności (stan w dniu 31 XII) w grupie wieku określonej jako odpowiadająca temu poziomowi nauczania.

wartościami (powyżej 100%) charakteryzują się gminy Jejkowice oraz Świerklany. Znaczy to, że prawdopodobnie część młodzieży z innych gmin w tym z Czerwionki-Leszczyn uczęszcza do szkół zlokalizowanych w innych gminach.

W ramach szkolnictwa ponadgimnazjalnego w Czerwionce-Leszczynach zlokalizowane są:

- **Zespół Szkół** oferujący naukę w ramach:
  - Liceum Ogólnokształcącego im. Wilhelma Szewczyka,
  - Technikum,
  - Zasadniczej Szkoły Zawodowej,
  - Liceum Ogólnokształcącego dla Dorosłych,
  - Szkoła Policealna.
- Zespół Szkół Specjalnych im. Weroniki Sherborne.

Obie jednostki podlegają pod Starostwo Powiatowe w Rybniku.

### **Bezpieczeństwo publiczne**

Ochronę przeciwpożarową na terenie Czerwionki-Leszczyn zabezpiecza Komenda Powiatowa Państwowej Straży Pożarnej w Rybniku. Jej zasięg oddziaływania obejmuje miasto Rybnik oraz powiat rybnicki. Ponadto na terenie Gminy i Miasta funkcjonuje 10 Ochotniczych Straży Pożarnych, z czego 3 należą do Krajowego Systemu Ratowniczo-Gaśniczego (OSP Czerwionka, OSP Leszczyny i OSP Dębieńsko Wielkie).<sup>8</sup>

Ochronę policyjną na terenie Gminy i Miasta zapewnia Komisariat Policji w Czerwionce-Leszczynach, który swoim zasięgiem obejmuje Gminę i Miasto Czerwionka-Leszczyny oraz dzielnicę Rybnika Kamień. Komisariat podlega pod Komendę Miejską Policji w Rybniku. Analizując zagrożenie na terenie oddziaływania Komendy Miejskiej Policji należy wskazać, że rejonem o zdecydowanie wyższym poziomie zagrożenia przestępczością bez względu na jej charakter (przestępstwa kryminalne, drogowe, gospodarcze itp.) jest rejon miasta Rybnik. Drugim obszarem zagrożonym, choć poziom tego zagrożenia jest znacznie niżej ulokowany niż w przypadku Miasta Rybnik, jest rejon Miasta Czerwionka- Leszczyny.<sup>9</sup>

---

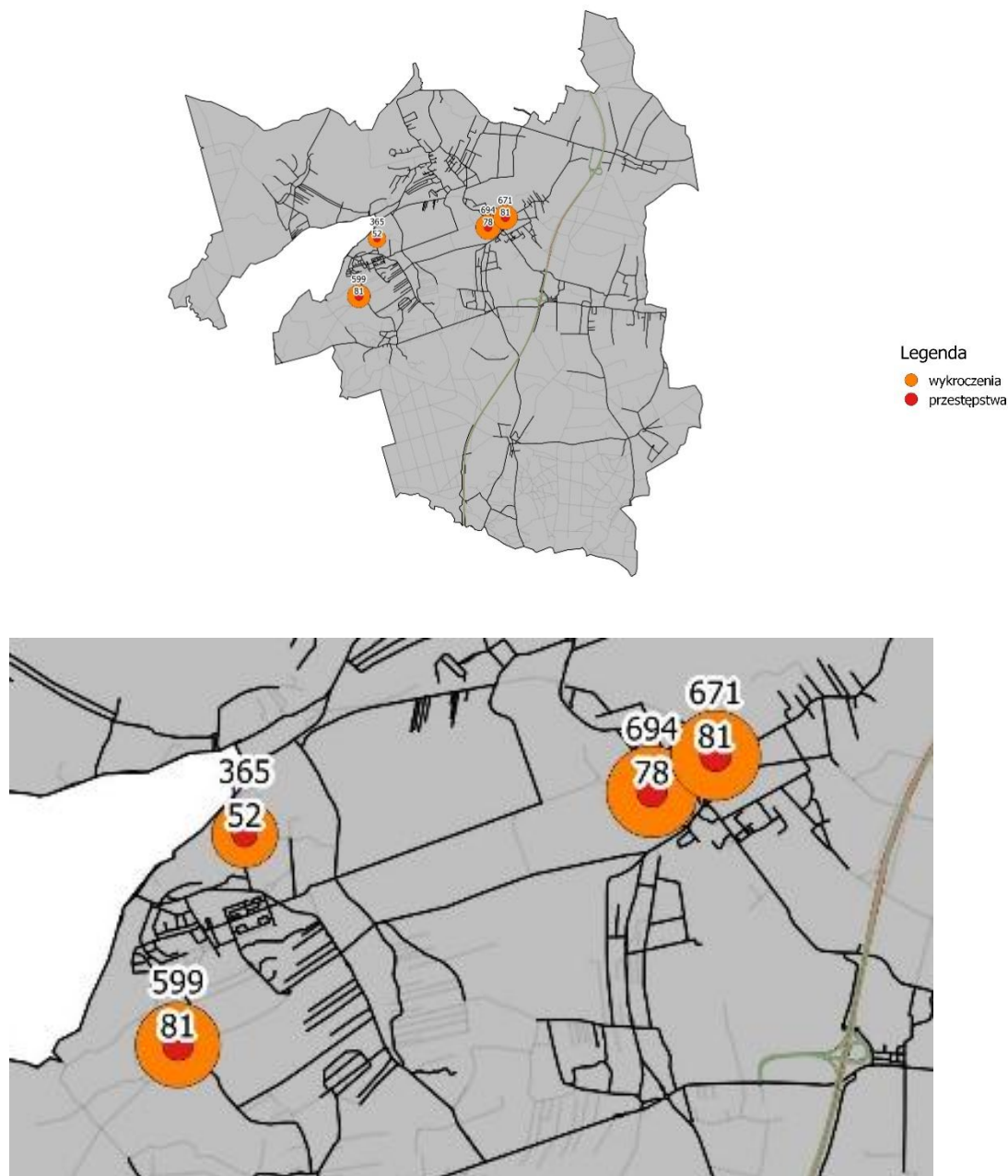
<sup>8</sup> <http://www.rybnik.kmpsp.gov.pl/>

<sup>9</sup> [www.rybnik.slaska.policja.gov.pl](http://www.rybnik.slaska.policja.gov.pl)



W układzie przestrzennym widoczne jest zgrupowanie liczby przestępstw i wykroczeń w dwu obszarach skupionej zabudowy w Czerwionce i Leszczynach.

Rysunek 20. Rozkład przestrzenny przestępstw i wykroczeń w 2014r.



Źródło: opracowanie własne na podstawie danych Urzędu Gminy i Miasta Czerwionka-Leszczyny.

Czerwionka-Leszczyny posiada swoją bazę stacjonowania zespołu ratownictwa medycznego. Zgodnie z danymi Śląskiego Urzędu Wojewódzkiego (dane za 2012 rok) mediana czasu dotarcia zespołu na miejsce zdarzenia wynosiła 11 min. 32 s., natomiast maksymalny czas dotarcia zespołu na miejsce

zdarzenia 58 min. 51 s. Średni czas interwencji zespołu ratownictwa medycznego od przyjęcia zgłoszenia o zdarzeniu do przekazania pacjenta do szpitala wyniósł 47 min. 13s.

### 1.1.3 Sfera infrastrukturalna, przestrzeń

#### **Infrastruktura drogowa**

Układ drogowy Gminy i Miasta Czerwionka-Leszczyny tworzy sieć dróg obejmujący:

- drogę krajową - autostrada A 1 o długości 12,6 km i 2 węzły autostradowe: Dębieńsko i Rybnik,
- drogi wojewódzkie – nr 925 (Rybnik-Orzesze) oraz 924 (Żory-Knurów),
- drogi powiatowe,
- drogi gminne obsługujące tereny zabudowy.

Zgodnie z Zapisami Studium Uwarunkowań Przestrzennego Zagospodarowania Czerwionki-Leszczyn problemem jest brak parkingów zbiorowych, garaży oraz parkingów na poziomie terenu. Istniejące osiedla mieszkaniowe, w znacznej części obejmujące starą zabudowę, nie są dostosowane do aktualnego zapotrzebowania na miejsca parkingowe.

Przez obszar Czerwionki-Leszczyn przebiegają również linie kolejowe: nr 140 na przebiegu Rybnik-Katowice oraz 149 na przebiegu Leszczyny – Zabrze Makoszowy. Na obszarze GiM są 2 stacje kolejowe Czerwionka, Leszczyny oraz przystanek kolejowy Czerwionka-Dębieńsko. Ze względu na związanie obszaru z górnictwem węgla kamiennego na terenie zlokalizowane są kolejowe linie przemysłowe do nieczynnej kopalni Dębieńsko oraz z kopalni Budryk do Knuruwa i liczne bocznic kolejowe.

W Gminie działa komunikacja publiczna opierająca się na liniach autobusowych MKK w Jastrzębiu Zdroju, Zarządu Transportu Zbiorowego w Rybniku oraz Komunikacyjny Związek Komunalny Górnośląskiego Okręgu Przemysłowego. Ze względu na charakter Gminy, na jej terenie komunikacja rowerowa stanowić może istotny element systemu transportu. Sieć rowerowa w GiM obejmuje trasy pierwszorzędne nr 2 i 10 (Rybnik-Orzesze, Żory-Rybnik), drugorzędne (Leszczyny-Żory, Ornontowice-Woszycy) i trasę lokalną Orzesze-Żory.

#### **Infrastruktura komunalna**

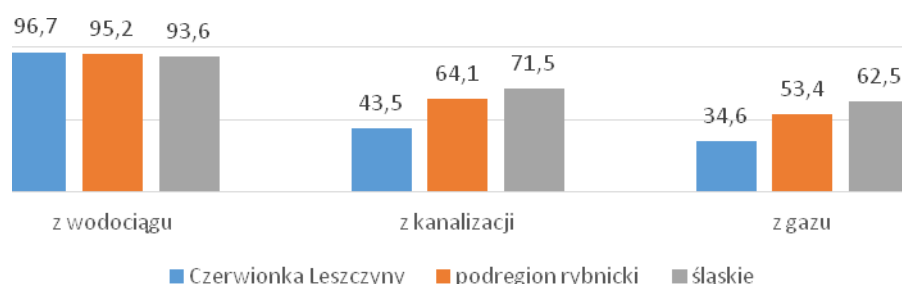
Czerwionka-Leszczyny jest wyposażona w infrastrukturę wodociągową, kanalizacyjną oraz gazową. łączna długość sieci kanalizacyjnej wynosi 35,8 km, co daje 0,31km/km<sup>2</sup>. Z sieci tej korzysta 18303

osób, ze względu na duże rozproszenie zabudowy z kanalizacji korzysta tylko 43,5% mieszkańców, głównie w obszarach zwartej zabudowy mieszkaniowej, w tym osiedli zabudowy wielorodzinnej. W dzielnicy Czerwionka zlokalizowana jest oczyszczalnia mechaniczno-biologiczna o przepustowości 6300 m<sup>3</sup>/dobę obsługująca 22500 mieszkańców. Należy podkreślić, że z sieci kanalizacyjnej korzysta zdecydowanie mniejsza część mieszkańców niż przeciętnie w subregionie rybnickim i województwie śląskim. W subregionie z sieci korzysta przeciętnie 64,1%, natomiast w regionie aż 71,5%.

Mieszkańcy Czerwionki-Leszczyn zaopatrywani są w wodę ze źródeł lokalnych, korzystają także z wody dostarczanej przez Górnośląskie Przedsiębiorstwo Wodociągowe (największy producent wody pitnej w regionie). Długość sieci wodociągowej rozdzielczej wynosi 188,7 km i jest dostarczana do 40701 mieszkańców. Z sieci korzysta 96,7% mieszkańców co jest nieznacznie lepszym wskaźnikiem niż przeciętnie w subregionie i całym województwie śląskim. W latach 2009-2013 nieznacznie wzrosło zużycie wody w gospodarstwach domowych i w 2013 roku wynosiło 25,3 m<sup>3</sup>, przy średniej wojewódzkiej 29,4 m<sup>3</sup>.

Na terenie Gminy nie ma gazociągów wysokiego ciśnienia natomiast przebiegają gazociągi o podwyższonym ciśnieniu oraz sieć niskoprężna dla dostaw gazu dla mieszkańców. Z gazu w Czerwionce-Leszczynach korzysta zaledwie 34,6% mieszkańców, co jest zdecydowanie niższym wskaźnikiem niż średnio w subregionie i całym województwie, gdzie wskaźniki te wynoszą odpowiednio 53,4% oraz 62,5%. Taki stan rzeczy przekłada się na niskie zużycie gazu na 1 mieszkańca, które w 2013 roku wynosiło 26,9m<sup>3</sup> przy średniej w regionie 95,5 m<sup>3</sup>.

Rysunek 21 Korzystający z instalacji w % ogółu ludności



Źródło: opracowanie własne na podstawie danych BDL, GUS.

W latach 2009-2013 wzrosło zużycie energii elektrycznej, w tym w gospodarstwach domowych, przy jednocześnie stałej liczbie odbiorców (2013 r. – 10373). W okresie tym wzrost wyniósł 35%, do 22217

MWh, a w gospodarstwach domowych na 1 mieszkańca do 779,8 kWh. Zużycie to było na poziomie średniej w regionie wynoszącej 777,4 kWh.

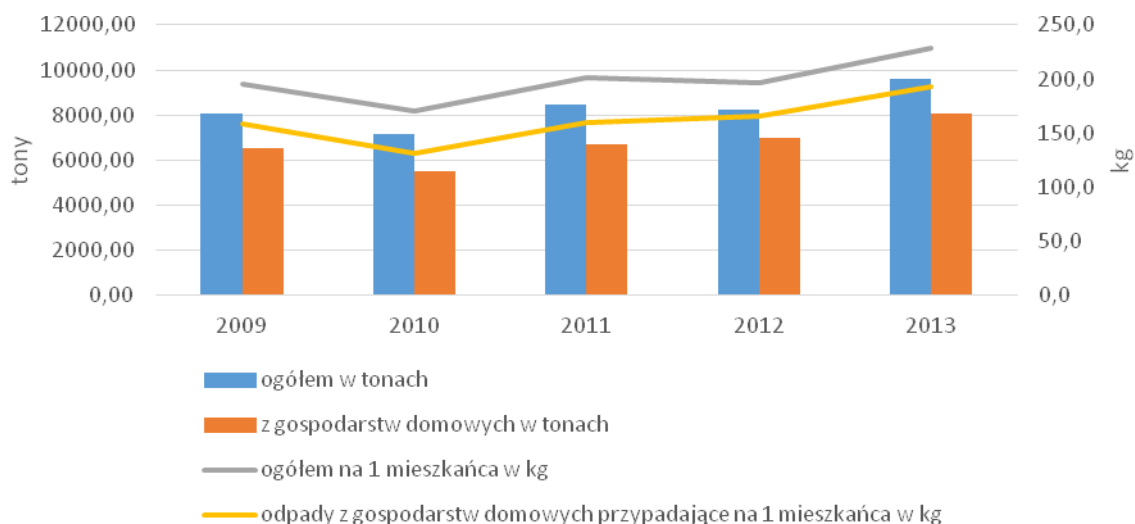
Tabela 5 Zużycie wody, energii elektrycznej i gazu z sieci w gospodarstwach domowych

		Czerwionka-Leszczyny	podregion rybnicki	śląskie
zużycie wody z wodociągów w gospodarstwach domowych na 1 mieszkańca	m3	25,3	27,0	29,4
zużycie energii elektrycznej w gospodarstwach domowych w miastach na 1 mieszkańca	kWh	779,8	746,5	777,4
zużycie gazu z sieci w gospodarstwach domowych na 1 mieszkańca	m3	26,9	59,7	95,5

Źródło: opracowanie własne na podstawie danych BDL, GUS.

W Gminie Czerwionka-Leszczyny w 2013 roku zebrano 9605,33 ton odpadów, z czego 84% z gospodarstw domowych. W okresie 2008-2013 nastąpił wzrost ilości odpadów zebranych o 19% do 9605,33 ton.

Rysunek 22 Zmieszane odpady zebrane w ciągu roku



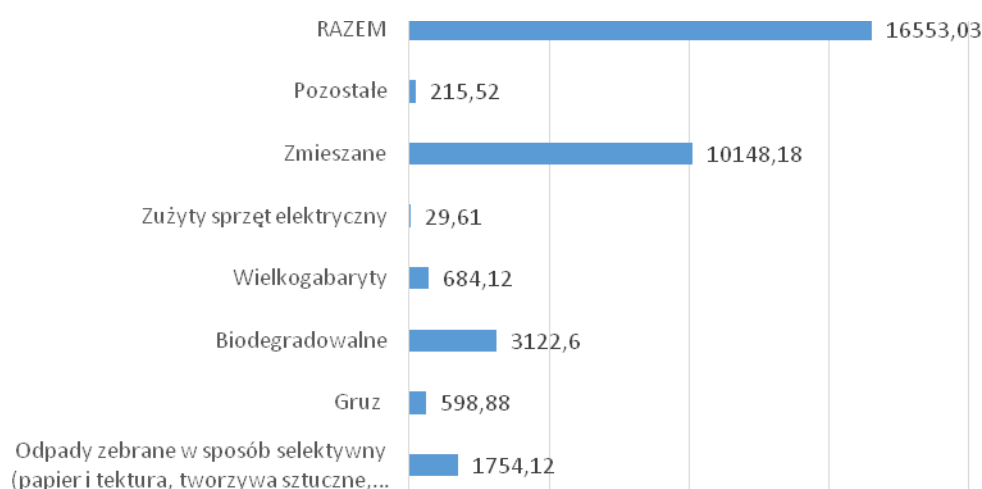
Źródło: opracowanie własne na podstawie danych BDL, GUS.

Mieszkańcy Gminy objęci są zorganizowanym systemem gospodarki odpadami. Gmina i Miasto osiągnęła do czerwca 2014 roku wymagane poziomy recyklingu oraz przygotowania do ponownego użycia i odzysku innymi metodami niektórych frakcji odpadów komunalnych, w tym:

- papier, metal, tworzywa sztuczne, szkło - wymagany poziom 12% - osiągnięty 32.11 %,
- inne niż niebezpieczne odpady budowlane i rozbiórkowe - wymagany poziom 36% - osiągnięty 36,85 %

W zakresie poziomu ograniczenia masy odpadów komunalnych ulegających biodegradacji przekazywanych do składowania w stosunku do masy tych odpadów wytworzonych w 1995 r. nie więcej niż 50 % - poddano składowaniu 5,73 %.

Rysunek 23 Odebrane odpady komunalne VII 2013 r. - VI 2014 r. wg frakcji w Mg



Źródło: opracowanie własne na podstawie danych UGiM Czerwionka-Leszczyny, <http://ekoakcja.czerwionka-leszczyny.pl/analiza>

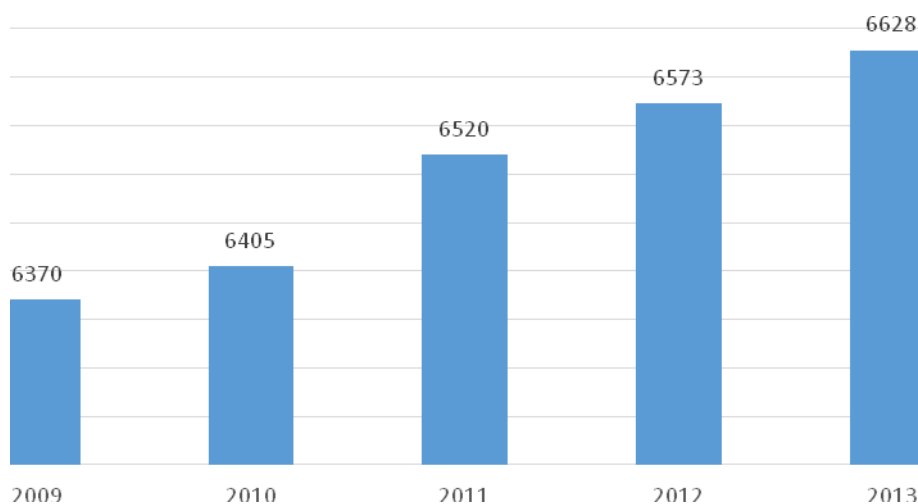
Na terenie Gminy i Miasta działają dwa główne źródła energii cieplnej. Ciepłownia zlokalizowana jest w Leszczynach, natomiast energociepłownia w Czerwionce. Łączna długość sieci ciepłowniczej wynosi 11 km. Część obiektów jest również ogrzewana z indywidualnych źródeł ciepła.

## Zasoby mieszkaniowe

Gmina od lat prowadzi działania w kierunku podwyższania wartości gminnego zasobu mieszkaniowego oraz jakości przestrzeni publicznych. Działania dotyczyły podniesienia wartości technicznej przez poprawę stanu infrastruktury i obiektów, zwłaszcza w kierunku zmniejszenia uciążliwości środowiskowej, wyposażenia sanitarnego oraz energochłonności. Działania te stanowiły przygotowanie infrastrukturalne do podjęcia procesu rewitalizacji realizowanej w płaszczyźnie społecznej i gospodarczej. W ten sposób konsekwentnie od lat realizowana jest polityka przygotowania infrastrukturalnego do zasadniczych projektów społeczno-gospodarczych w przestrzeni, w której występuje skumulowanie budynków stanowiących własność komunalną.

Na terenie Gminy i Miasta Czerwionka-Leszczyny zlokalizowanych jest 6628 budynków mieszkalnych (2013r.). Liczba mieszkań w Gminie w 2013 roku wynosiła 13379, a ich łączna powierzchnia 1036547 m<sup>2</sup>. Zasób komunalny obejmuje 2149 mieszkań, spadek liczby mieszkań w stosunku do 2009 roku wynosi 12%. W puli mieszkań komunalnych 120 stanowią mieszkania socjalne, których przeciętna powierzchnia wynosi 31,5 m<sup>2</sup>. W roku 2009 z zasobów mieszkaniowych Gminy sprzedanych zostało 111 mieszkań, natomiast w 2013 roku – 43

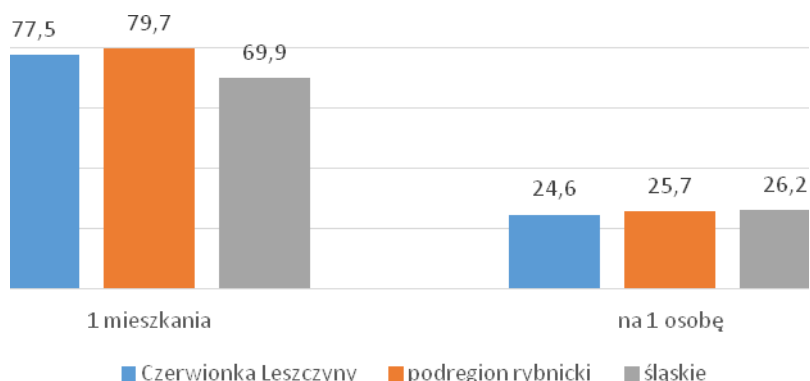
Rysunek 24 Budynki mieszkalne w Czerwionce-Leszczynach



Źródło: opracowanie własne na podstawie danych BDL, GUS.

Przeciętna powierzchnia użytkowa mieszkań w gminie wynosi 77,5m<sup>2</sup> i jest nieznacznie wyższa niż w regionie, która wynosi 69,9m<sup>2</sup>. Średnia powierzchnia mieszkania na 1 osobę w gminie wynosi 24,6 m<sup>2</sup> i jest nieznacznie wyższa niż w subregionie i regionie.

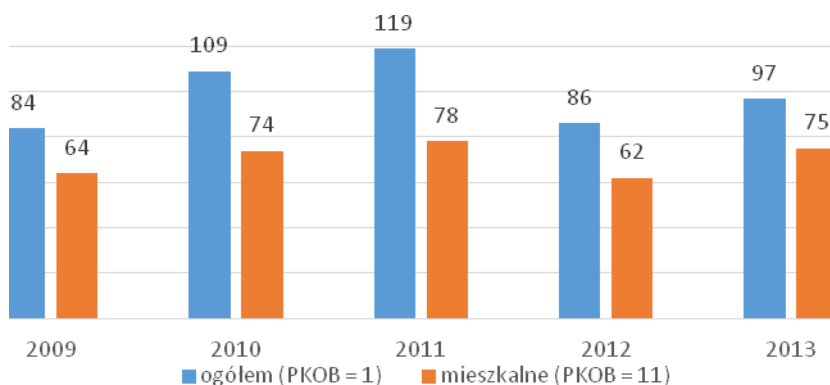
Rysunek 25 Przeciętna powierzchnia użytkowa mieszkań w Czerwionce-Leszczynach w m<sup>2</sup>



Źródło: opracowanie własne na podstawie danych BDL, GUS.

W Gminie w 2013 roku oddano do użytkowania 97 budynków. Średniorocznie oddaje się do użytkowania ok. 70 mieszkań na rok. W 2013 oddano ich 75 i wszystkie były w obiektach indywidualnych. Nowe mieszkania komunalne (12 mieszkań) oddano do użytku w 2011 roku.

Rysunek 26 Budynki nowe oddane do użytkowania



Źródło: opracowanie własne na podstawie danych BDL, GUS.

Istotnym elementem kształtującym warunki zamieszkania jest infrastruktura rekreacyjna dla mieszkańców. Element ten stanowi istotny problem i wyzwanie w zakresie zagospodarowania stref mieszkaniowych w Gminie. Udział terenów zieleni w powierzchni ogółem wynosi zaledwie 0,4%, przy średniej w regionie kształtującej się na poziomie 0,8%.

#### 1.1.4 Środowisko<sup>10</sup>

Klimat powiatu rybnickiego, na terenie którego położone są gmina i miasto Czerwionka-Leszczyny, według klasyfikacji Romera zaliczany jest do klimatu kotlin i nizin podgórskich. Charakteryzuje się on łagodnymi warunkami pogodowymi, kształtowanymi zarówno przez masy powietrza kontynentalnego z Europy Wschodniej, jak i atlantyckiego, ale także arktycznego napływającego z północy i podzwrotnikowego – docierającego przez Bramę Morawską z południa.

Obszar charakteryzuje się długim okresem wegetacji, trwającym 210-230 dni, a pokrywa śnieżna zalega 80-100 dni. Średnie roczne usłonecznienie kształtuje się na poziomie 1680 godzin, natomiast średnie zachmurzenie wynosi 65-69 %.

Na stan powietrza atmosferycznego na terenie Gminy i Miasta Czerwionka-Leszczyny wpływ ma zarówno lokalna emisja zanieczyszczeń: gospodarstwa indywidualne, będące źródłem tzw. „niskiej emisji”, kotłownie miejskie i zakłady produkcyjno-usługowe, transport samochodowy, ale także napływ zanieczyszczeń z terenów sąsiednich (obszaru GOP, ale także emisja transgraniczna z obszaru Czech, gdyż odległość od granicy wynosi zaledwie około 45 km).

Źródła zanieczyszczeń powietrza możemy podzielić na:

- źródła liniowe – emisja ze środków transportu i komunikacji - przez obszar gminy przebiega odcinek autostrady A1, który przecina gminę z północy na południe oraz dwie krzyżujące się drogi wojewódzkie Rybnik-Orzesze (nr 925) oraz Knurów-Żory (nr 924), a także rozbudowana sieć dróg lokalnych. Emisja tego typu uzależniona jest m. in. od natężenia i płynności ruchu, stanu dróg i pojazdów czy rodzaju spalanego paliwa, a emitowane substancje to w głównej mierze CO, NO<sub>x</sub>, tlenki siarki, cząstki stałe (sadza, metale) czy lotne związki organiczne;
- źródła punktowe, powierzchniowe i tzw. „niska emisja” (emisja zorganizowana) - do głównych źródeł zaliczyć można EC Dębieńsko oraz kotłownię PEC Jastrzębie, ale także kotłownie lokalne i paleniska domowe wykorzystujące węgiel kamienny jako źródło energii – są to więc źródła emisji takich substancji jak pył, SO<sub>2</sub>, NO<sub>x</sub>, CO czy benzo(a)piren. Istotnym emitentem zanieczyszczeń jest Koksownia Dębieńsko należąca do Kombinatu Koksochemicznego Zabrze SA, będąca źródłem takich substancji jak NH<sub>3</sub>, HCN, CS<sub>2</sub>, benzen, fenol, toluen, węglowodory alifatyczne czy substancje smołowe;
- źródła emisji niezorganizowanej – wszelkiego rodzaju emisje z hałd, składowisk.

Gmina i miasto Czerwionka-Leszczyny są w znacznym stopniu zgazyfikowane, gaz dostarczany jest siecią podwyższonego, średniego oraz niskiego ciśnienia.

---

<sup>10</sup> Wykorzystano elementy „Prognozy oddziaływania na środowisko projektu Lokalnego Programu Rewitalizacji dla Gminy i Miasta Czerwionka-Leszczyny do 2022 roku



Na terenie Czerwionki-Leszczyn od 2014 r. zlokalizowana jest automatyczna stacja pomiarowa monitorująca poziom benzenu w powietrzu. Stacja mieści się w dzielnicy Czuchów, na boisku KS Płomień Czuchów przy ul. Kopalnianej. W strefie śląskiej zlokalizowanych jest kilkanaście innych stacji pomiarowych, m.in. w Czechowicach-Dziedzicach, Cieszynie, Żłotym Potoku, Pszczynie, Tarnowskich Górach, Wodzisławiu Śląskim i Żywcu. Stacją usytuowaną najbliżej Czerwionki-Leszczyn (w odległości około 10 km) jest stacja monitoringu w Knurowie, gdzie prowadzone są pomiary stężenia pyłu zawieszonego PM10 oraz benzo(a)pirenu w pyłe PM10.

W odległości około 12 km od Czerwionki-Leszczyn w Rybniku (na obszarze aglomeracji rybnicko-jastrzębskiej) przy ul. Borki zlokalizowano automatyczną stację pomiarową monitorującą m.in. poziom następujących substancji w powietrzu: SO<sub>2</sub>, NO<sub>x</sub>, NO, CO, O<sub>3</sub>, pyłu zawieszonego PM10, benzo(a)pirenu w pyłe PM10 i benzenu.

Ocena jakości powietrza umożliwia sklasyfikowanie stref do jednej z czterech klas (pięciu klas – do roku 2012 w klasyfikacji istniała także klasa B):

- **klasy A** - jeżeli stężenia zanieczyszczenia na jej terenie nie przekraczały odpowiednio poziomów dopuszczalnych, poziomów docelowych, poziomów celów długoterminowych,
- **klasy B (do 2012 r.)**- jeżeli stężenia zanieczyszczenia na jej terenie przekraczały poziomy dopuszczalne, lecz nie przekraczały poziomu dopuszczalnego powiększonego o margines tolerancji,
- **klasy C** - jeżeli stężenia zanieczyszczenia na jej terenie przekraczały poziomy dopuszczalne lub docelowe powiększone o margines tolerancji, w przypadku gdy ten margines jest określony,
- **klasy D1** - jeżeli stężenia ozonu w powietrzu na jej terenie nie przekraczały poziomu celu długoterminowego,
- **klasy D2** - jeżeli stężenia ozonu na jej terenie przekraczały poziom celu długoterminowego.

Wyniki klasyfikacji strefy śląskiej, w obrębie której położone są miasto i gmina Czerwionka-Leszczyny, ze względu na kryteria ochrony zdrowia w latach 2010-2014 dla wybranych substancji przedstawiono w poniższej tabeli.

Tabela 6 Klasyfikacja strefy śląskiej dla wybranych zanieczyszczeń wg kryterium ochrony zdrowia w latach 2010-2014

rok	zanieczyszczenie							
	pył PM10	pył PM2,5	SO <sub>2</sub>	B(a)P	O <sub>3</sub>	NO <sub>2</sub>	CO	benzen
2010	C	C	C	C	C	A	A	A
2011	C	C	A	C	A	A	A	A
2012	C	C	C	C	C	A	A	A
2013	C	C	A	C	C	A	A	A
2014	C	C	A	C	C	A	A	A

Źródło: Prognozy oddziaływania na środowisko projektu LPR - opracowanie własne na podstawie „Dziewiąta... - Trzynasta roczna ocena jakości powietrza w woj. śląskim”

Roślinność Gminy i Miasta Czerwionka–Leszczyny ukształtowała się w znacznej mierze pod wpływem działalności człowieka. Świadczy o tym procentowy udział siedlisk antropogenicznych, który w uprzemysłowionych rejonach Gminy wynosi niemal 100%<sup>11</sup>. W takich miejscach dominują zbiorowiska ruderalne, z dużym udziałem gatunków nitrofilnych oraz gatunków obcego pochodzenia (antropofitów). Wykazują one stosunkowo niską wartość przyrodniczą.

Najwyższy stopień naturalności wykazują natomiast zbiorowiska leśne, które zajmują łącznie 4777 ha (41,2% powierzchni Gminy)<sup>12</sup>.

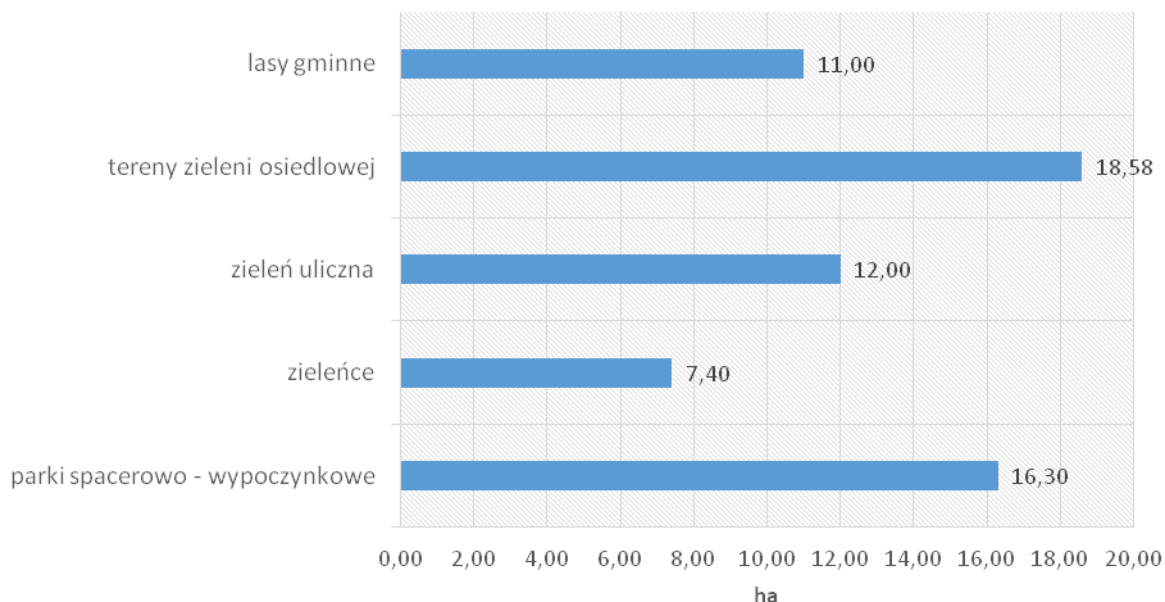
Na terenie Gminy i Miasta Czerwionka-Leszczyny stwierdzono występowanie 38 gatunków roślin naczyniowych, stanowiące cenne elementy flory. Należą do nich gatunki objęte ochroną ścisłą (12 gatunków), ochroną częściową (7 gatunków), zagrożone w Polsce (9 gatunków), zagrożone w województwie śląskim (30 gatunków). Większość z nich występuje w rejonie „Stawów Łańcuchowych” oraz „Głębokich Dołów”.

<sup>11</sup> A. Urbisz, 1996. Flora naczyniowa Płaskowyżu Rybnickiego na tle antropogenicznych przemian tego obszaru. Scripta Rudensia 6: 1-174

<sup>12</sup> Rocznik Statystyczny Województwa Śląskiego, 2002

Największą powierzchnię terenów zielonych stanowią tereny zieleni osiedlowej o łącznej powierzchni 18,58 ha. W Gminie zlokalizowane są również 4 parki spacerowo-wypoczynkowe o powierzchni 16,3 ha.

Rysunek 27 Tereny zieleni w Gminie i Mieście Czerwionka-Leszczyny



Źródło: opracowanie własne na podstawie danych BDL, GUS.

Zieleń urządzona to jeden z elementów Ekologicznego Systemu Obszarów Chronionych (ESOCh) Gminy. Ciągły układ przestrzenny terenów otwartych, przyrodniczo aktywnych, zapewnia prawidłowe funkcjonowanie żywych zasobów naturalnych oraz kształtowanie właściwych warunków klimatycznych i możliwości rekreacji ludności w kontakcie z naturą.

Szczególną rolę w strukturze zieleni urządzonej Gminy spełniają obiekty zabytkowe, objęte strefami ochrony konserwatorskiej Wojewódzkiego Konserwatora Zabytków, tj.:

- zespół pałacowo-parkowy w Czerwionce z II poł. XIX w. (pow. 2,1 ha),
- osiedle robotnicze „Dębieńsko” w Czerwionce z zachowanym układem zieleni,
- osiedle robotnicze wraz z kościołem p.w. Najświętszego Serca Pana Jezusa i otoczeniem,
- teren kolonii robotniczej w Czerwionce,
- zespół pałacowo-parkowy w Leszczynach z pocz. XX w. (pow. 0,5 ha), z pozostałościami parku krajobrazowego,
- zespół dworsko-parkowy z folwarkiem „Nowy Dwór” w Leszczynach,
- zespół dworsko-parkowy z folwarkiem i przyległymi łąkami w Czuchowie,

- pozostałość założenia folwarcznego z przełomu XIX/XX w. wraz z „ryneczkim” i terenem kościoła p.w. Św. Jerzego w Debieńsku,
- kościół p.w. Marii Magdaleny (wraz z otoczeniem) oraz teren folwarku z aleją dojazdową do Bełku,
- zespół pałacowo-parkowy z I połowy XIX w. w Palowicach (pow. ok. 10,2 ha)
- zespół folwarczny w Stanowicach.<sup>13</sup>

Łączna powierzchnia lasów na terenie Gminy i Miasta wynosi 4777 ha, z czego:

- 4282 ha należy do Lasów Państwowych (położonych na terenie Nadleśnictwa Rybnik, obręb: Knurów i Paruszowiec – 4165 ha oraz na terenie Nadleśnictwa Kobiór, obręb Orzesze – 117 ha),
- 495 ha to lasy niepaństwowe stanowiące zwykle niewielkie rozproszone enklawy.

Aktualnie gospodarka leśna opiera się o wytyczne zrównoważonego rozwoju („proekologiczny model gospodarki leśnej”), których głównym celem jest:

- pełne realizowanie typów gospodarczych drzewostanów i orientacyjnych składów gatunkowych nowozakładanych upraw,
- wykorzystanie w maksymalnym stopniu odnowień naturalnych,
- ochronę rzadkich typów siedliskowych lasów,
- zastosowanie rębni częściowych i stopniowych w celu uzyskania zróżnicowanej struktury gatunkowej, pionowej i wiekowej drzewostanów,
- dążenie do uzyskania struktury przestrzennej drzewostanów charakteryzującej się istnieniem „biogrup drzew”,
- tworzenie we wszystkich rodzajach cięć na obrzeżach lasów, wzdłuż cieków i szerokich dróg stref ekotonowych,
- utrzymanie i ochronę enklaw gruntów nieleśnych wśród lasów<sup>14</sup>.

Spośród aktualnie występujących form ochrony obszarowej na terenie Gminy znajduje się Park Krajobrazowy Cysterskie Kompozycje Krajobrazowe Rud Wielkich.

Park został powołany 23 listopada 1993 roku dla ochrony najciekawszych przyrodniczo fragmentów Ziemi Rybnickiej i Raciborszczyzny. Powierzchnia parku wynosi 443,5 km<sup>2</sup>, a powierzchnia jego otuliny 121 km<sup>2</sup>.

---

<sup>13</sup> Program Ochrony Środowiska dla Gminy i Miasta Czerwionka-Leszczyny na lata 2003-2015, Beskidzki Fundusz Ekorozwoju.

<sup>14</sup> Program Ochrony Środowiska dla Gminy i Miasta Czerwionka-Leszczyny na lata 2003-2015, Beskidzki Fundusz Ekorozwoju

W Czerwionce-Leszczynach park obejmuje zachodnie i południowe części tej jednostki administracyjnej. Szczególnie cenne są:

- uroczysko Głębokie Doły i pamiątkowy drzewostan daglezi zielonej koło Książenic,
- naturalny las łęgowy między Książenicami a Szczygłowicami,
- stanowisko rzadkiej paproci - długosza królewskiego - koło Szczekowic,
- śródleśne stawy w okolicy Palowic i rozległe tereny leśne wokół Przegędzy.

#### 1.1.5 Sfera gospodarcza

Podstawowym elementem oceny aktywności gospodarczej w Gminie i Mieście Czerwionka-Leszczyny jest analiza podmiotów gospodarczych w zakresie ich struktury, dynamiki tworzenia się nowych podmiotów, przedmiotu ich działania czy oddziaływania na rynek pracy. Istotnym jest także przedstawienie danych zarówno w odniesieniu do Gminy i Miasta jako całości jak również z wyodrębnieniem miasta i obszaru wiejskiego. Ponadto porównawczo dane odnoszą się także do otoczenia dzięki czemu można łatwiej określić swoją pozycję na jego tle. Relacje z otoczeniem zostały również przeanalizowane poprzez połączenia gminy z rynkiem pracy, w tym zarówno w aspekcie wyjazdów jak i dojazdów do Gminy.

Poniższa tabela przedstawia strukturę podmiotów wpisanych do rejestru Regon w okresie 2009-2013 zarówno w odniesieniu do ogółu ludności jak również w stosunku do mieszkańców w wieku produkcyjnym.

Tabela 7. Podmioty wpisane do rejestru REGON w latach 2009-2013.

	podmioty wpisane do rejestru na 1000 ludności				
	2009	2010	2011	2012	2013
<b>ŚLĄSKIE</b>	93	97	96	98	100
Podregion rybnicki	72	76	75	77	78
<b>Czerwionka-Leszczyny</b>	<b>60</b>	<b>62</b>	<b>62</b>	<b>63</b>	<b>63</b>
Czerwionka-Leszczyny - miasto	55	58	57	58	57
Czerwionka-Leszczyny - obszar wiejski	70	71	71	73	74
Rybnik	89	95	93	95	97
	podmioty wpisane do rejestru na 1000 mieszkańców w wieku produkcyjnym				
<b>ŚLĄSKIE</b>	142	150	148	153	157
Podregion rybnicki	110	116	116	119	122
<b>Czerwionka-Leszczyny</b>	<b>92</b>	<b>95</b>	<b>95</b>	<b>96</b>	<b>97</b>
Czerwionka-Leszczyny - miasto	84	88	87	88	88
Czerwionka-Leszczyny - obszar wiejski	109	111	112	115	117

<b>Rybnik</b>	134	143	142	146	150
---------------	-----	-----	-----	-----	-----

Źródło: opracowanie własne na podstawie danych BDL, GUS.

Dla Gminy i Miasta Czerwionka-Leszczyny, podobnie jak dla pozostałych porównywanych jednostek, można zauważyć tendencję rosnącą zarówno w odniesieniu do zarejestrowanych podmiotów w przeliczeniu na 1000 mieszkańców jak i na 1000 mieszkańców w wieku produkcyjnym. Nie zmienia to jednak faktu, że wielkości te dla Czerwionki-Leszczyn plasują się poniżej danych dla podregionu rybnickiego, miasta Rybnika czy też całego województwa śląskiego.

Odrębną grupą danych stanowiącą obraz aktywności ekonomicznej mieszkańców, szczególnie w zakresie małej i mikro przedsiębiorczości, jest analiza w zakresie osób fizycznych prowadzących działalność gospodarczą. Poniższa tabela przedstawia te dane na tle otoczenia zarówno w przeliczeniu na 1000 ludności jak i na 100 osób w wieku produkcyjnym. Także i w tym wymiarze wielkości te są niższe niż dla najbliższego otoczenia (Rybnik, podregion rybnicki) jak i dla całego województwa śląskiego. Dane te charakteryzują się także znacznie wyższym poziomem stabilności w okresie 2009-2013 wskazując na bardzo niewielką tendencję wzrostową.

Tabela 8. Osoby fizyczne prowadzące działalność gospodarczą w latach 2009-2013.

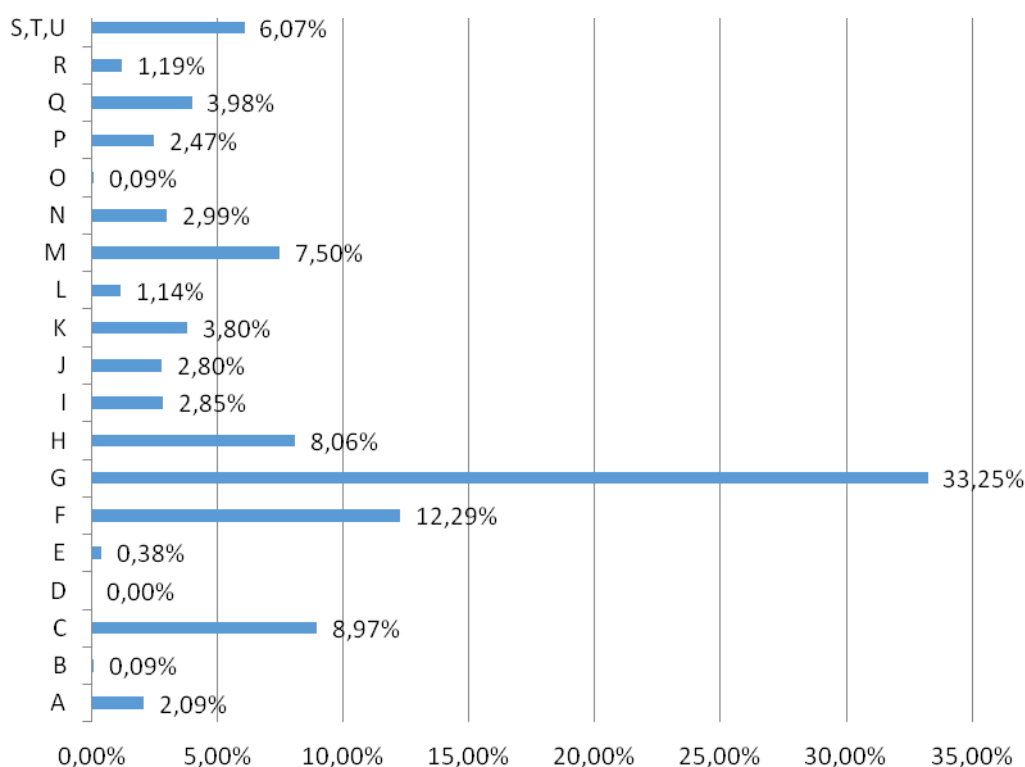
	osoby fizyczne prowadzące działalność gospodarczą na 1000 ludności				
	2009	2010	2011	2012	2013
<b>ŚLĄSKIE</b>	70	74	72	73	74
Podregion rybnicki	56	59	58	59	59
Czerwionka-Leszczyny	<b>48</b>	<b>50</b>	<b>50</b>	<b>50</b>	<b>50</b>
Czerwionka-Leszczyny - miasto	42	45	44	44	44
Czerwionka-Leszczyny - obszar wiejski	61	62	62	63	63
Rybnik	68	72	71	72	72
	osoby fizyczne prowadzące działalność gospodarczą na 100 osób w wieku produkcyjnym				
	2009	2010	2011	2012	2013
<b>ŚLĄSKIE</b>	10,7	11,4	11,1	11,3	11,5
Podregion rybnicki	8,5	9,0	8,9	9,1	9,2
Czerwionka-Leszczyny	<b>7,4</b>	<b>7,7</b>	<b>7,7</b>	<b>7,7</b>	<b>7,8</b>
Czerwionka-Leszczyny - miasto	6,4	6,8	6,7	6,7	6,7
Czerwionka-Leszczyny - obszar wiejski	9,5	9,7	9,7	10,0	10,1
Rybnik	10,3	10,9	10,8	11,0	11,2

Źródło: opracowanie własne na podstawie danych BDL, GUS.

Ciekawych danych dostarcza szczegółowa analiza struktury osób fizycznych prowadzących działalność gospodarczą w Czerwionce-Leszczynach w 2013 roku wg sekcji PKD 2007. Ich procentowy udział prezentuje poniższy rysunek, przy czym klasyfikacja sekcji PKD przedstawia się następująco:

Sekcja A	rolnictwo, leśnictwo, łowiectwo i rybactwo
Sekcja B	górnictwo i wydobywanie
Sekcja C	przetwórstwo przemysłowe
Sekcja D	wytwarzanie i zaopatrywanie w energię elektryczną, gaz, parę wodną, gorącą wodę i powietrze do układów klimatyzacyjnych
Sekcja E	dostawa wody; gospodarowanie ściekami i odpadami oraz działalność związana z rekultywacją
Sekcja F	budownictwo
Sekcja G	handel hurtowy i detaliczny; naprawa pojazdów samochodowych, włączając motocykle
Sekcja H	transport i gospodarka magazynowa
Sekcja I	działalność związana z zakwaterowaniem i usługami gastronomicznymi
Sekcja J	informacja i komunikacja
Sekcja K	działalność finansowa i ubezpieczeniowa
Sekcja L	działalność związana z obsługą rynku nieruchomości
Sekcja M	działalność profesjonalna, naukowa i techniczna
Sekcja N	działalność w zakresie usług administrowania i działalność wspierająca
Sekcja O	administracja publiczna i obrona narodowa; obowiązkowe zabezpieczenia społeczne
Sekcja P	edukacja
Sekcja Q	opieka zdrowotna i pomoc społeczna
Sekcja R	działalność związana z kulturą, rozrywką i rekreacją
Sekcja S	pozostała działalność usługowa
Sekcja T	gospodarstwa domowe zatrudniające pracowników, gospodarstwa domowe produkujące wyroby i świadczące usługi na własne potrzeby
Sekcja U	organizacje i zespoły eksterytorialne

Rysunek 28 Struktura osób fizycznych prowadzących działalność gospodarczą w Czerwionce-Leszczynach w 2013 roku wg sekcji PKD 2007 w %.



Źródło: opracowanie własne na podstawie danych BDL, GUS.

Jedna trzecia ogółu osób fizycznych prowadzi działalność związaną przede wszystkim z handlem hurtowym i detalicznym, natomiast ponad 12 % zajmuje się działalnością budowlaną. Kolejne miejsca zajmują działalności związane z przetwórstwem przemysłowym - 9% oraz transportem i gospodarką magazynową - 8%.

Kolejnym wymiarem analizy dotyczącym rodzajów prowadzonej działalności według grup sekcji PKD są wielkości podmiotów nowozakładanych. Pierwsza podgrupa obejmuje sekcję A, tj. – rolnictwo, leśnictwo, łowiectwo i rybactwo, druga podgrupa dotycząca przemysłu i budownictwa zawiera w sobie sekcje B, C, D, E oraz F, natomiast działalność pozostała dotyczy sekcji G-U. Szczegółowe dane w tym zakresie w latach 2009-2013 przedstawia poniższa tabela.

Tabela 9. Podmioty nowo zarejestrowane wg grup sekcji PKD 2007 w latach 2009-2013.

	liczba podmiotów ogółem				
	2009	2010	2011	2012	2013
<b>Powiat rybnicki</b>	480	542	446	426	430
<b>Czerwionka-Leszczyny</b>	<b>269</b>	<b>294</b>	<b>258</b>	<b>233</b>	<b>219</b>
Czerwionka-Leszczyny - miasto	173	204	168	143	117
Czerwionka-Leszczyny - obszar wiejski	96	90	90	90	102



Rybnik	1124	1466	1020	979	1027
	<b>rolnictwo, leśnictwo, łowiectwo i rybactwo (udział %)</b>				
Powiat rybnicki	1,0%	1,1%	1,8%	1,6%	1,6%
Czerwionka-Leszczyny	<b>0,7%</b>	<b>1,4%</b>	<b>1,6%</b>	<b>1,3%</b>	<b>1,8%</b>
Czerwionka-Leszczyny - miasto	0,6%	1,5%	0,0%	0,7%	0,9%
Czerwionka-Leszczyny - obszar wiejski	1,0%	1,1%	4,4%	2,2%	2,9%
Rybnik	0,3%	0,8%	0,5%	0,9%	0,3%
	<b>przemysł i budownictwo (udział %)</b>				
Powiat rybnicki	23,5%	24,2%	27,6%	22,1%	19,5%
Czerwionka-Leszczyny	<b>21,2%</b>	<b>19,7%</b>	<b>26,4%</b>	<b>17,2%</b>	<b>15,1%</b>
Czerwionka-Leszczyny - miasto	18,5%	21,1%	24,4%	18,2%	18,8%
Czerwionka-Leszczyny - obszar wiejski	26,0%	16,7%	30,0%	15,6%	10,8%
Rybnik	21,4%	22,6%	22,3%	19,6%	20,4%
	<b>pozostała działalność (udział %)</b>				
Powiat rybnicki	75,4%	74,7%	70,6%	76,3%	78,8%
Czerwionka-Leszczyny	<b>78,1%</b>	<b>78,9%</b>	<b>72,1%</b>	<b>81,5%</b>	<b>83,1%</b>
Czerwionka-Leszczyny - miasto	80,9%	77,5%	75,6%	81,1%	80,3%
Czerwionka-Leszczyny - obszar wiejski	72,9%	82,2%	65,6%	82,2%	86,3%
Rybnik	78,4%	76,6%	77,3%	79,5%	79,4%

Źródło: opracowanie własne na podstawie danych BDL, GUS.

W Gminie i Mieście Czerwionka-Leszczyny od 2010 roku można zaobserwować spadek ilości nowozakładanych podmiotów o ponad 25%. W tym okresie struktura podmiotów zmienia się poprzez spadek udziału przemysłu i budownictwa przy wzroście pozostałych rodzajów działalności, a także niewielkiego wzrostu działalności rolniczej, stanowiącej jednakże niespełna 2% ogółu działalności.

Dodatkowo analiza podmiotów nowo zarejestrowanych w wartościach względnych plasuje Czerwionkę-Leszczyny także poniżej wskazań dla miasta Rybnika, podregionu rybnickiego i potwierdza tendencję spadkową począwszy od 2010 roku. Należy jednakże zauważyć, że dane te wykazane odrębnie dla obszaru wiejskiego Gminy i Miasta Czerwionka-Leszczyny np. dla 2013 roku są powyżej wskazań w porównaniu do całego podregionu rybnickiego, czy też miasta Rybnika i niewiele niższe od danych dla całego województwa śląskiego. Na tym tle dane z obszaru miejskiego gminy są znacząco niższe od porównywanych jednostek i nie stanowią nawet połowy potencjału dla całego województwa śląskiego.

Tabela 10. Podmioty nowo zarejestrowane w rejestrze REGON w latach 2009-2013

	podmioty nowo zarejestrowane na 10 tys. ludności w wieku produkcyjnym				
	2009	2010	2011	2012	2013
<b>ŚLĄSKIE</b>	131	154	123	129	127
Podregion rybnicki	107	125	99	96	96
<b>Czerwionka-Leszczyny</b>	<b>100</b>	<b>108</b>	<b>94</b>	<b>85</b>	<b>81</b>
Czerwionka-Leszczyny - miasto	94	108	89	76	63
Czerwionka-Leszczyny - obszar wiejski	115	106	105	106	119
Rybnik	120	157	110	107	113

Źródło: opracowanie własne na podstawie danych BDL, GUS.

Uzupełnienie analiz podmiotowych stanowi działalność fundacji, stowarzyszeń i organizacji społecznych, których część np. poprzez możliwość prowadzenia działalności gospodarczej ma także przełożenie na lokalną gospodarkę i rynek pracy. Ich wielkość względna wykazuje niewielką tendencję wzrostową zarówno dla Gminy i Miasta Czerwionka-Leszczyny, jak i dla analizowanego otoczenia, przy czym wskazania te są o kilkadziesiąt procent wyższe w porównywanych jednostkach w otoczeniu gminy. Szczegółowe dane w tym zakresie w przeliczeniu na 10 tys. mieszkańców przedstawia poniższa tabela.

Tabela 11. Fundacje, stowarzyszenia i organizacje społeczne na 10 tys. mieszkańców

	fundacje, stowarzyszenia i organizacje społeczne na 10 tys. mieszkańców				
	2009	2010	2011	2012	2013
<b>ŚLĄSKIE</b>	19	20	21	22	23
Podregion rybnicki	17	17	18	19	20
<b>Czerwionka-Leszczyny</b>	<b>11</b>	<b>12</b>	<b>12</b>	<b>13</b>	<b>14</b>
Czerwionka-Leszczyny - miasto	11	12	12	13	13
Czerwionka-Leszczyny - obszar wiejski	13	13	13	13	14
Rybnik	17	18	19	19	21

Źródło: opracowanie własne na podstawie danych BDL, GUS.

Analiza sfery gospodarczej miasta nie może być przeprowadzona w oderwaniu od rynku pracy. Część informacji w tym zakresie zostało już zaprezentowanych w punkcie 2.2. przy okazji prezentacji sfery społecznej, jednakże poniższe dane stanowią ich uzupełnienie.

Poniższa tabela przedstawia bezrobotnych zarejestrowanych w okresie 2010-2014 zarówno w wielkościach bezwzględnych (liczba osób) oraz względnych (udział %).

Tabela 12. Bezrobotni zarejestrowani w latach 2010-2014 (osoby, udział %)

	ogółem (osoby)					ogółem (udział %)				
	2010	2011	2012	2013	2014	2010	2011	2012	2013	2014
<b>Czerwionka-Leszczyny</b>	1209	1262	1277	1392	1135					
Dzielnica Czerwionka	203	256	247	281	233	16,8%	20,3%	19,3%	20,2%	20,5%
Dzielnica Leszczyny	324	311	327	392	309	26,8%	24,6%	25,6%	28,2%	27,2%
	w tym do 30 roku życia (osoby)					w tym do 30 roku życia (udział %)				
<b>Czerwionka-Leszczyny</b>	519	525	491	509	354	42,9%	41,6%	38,4%	36,6%	31,2%
Dzielnica Czerwionka	73	92	87	94	59	36,0%	35,9%	35,2%	33,5%	25,3%
Dzielnica Leszczyny	141	119	115	143	82	43,5%	38,3%	35,2%	36,5%	26,5%
	w tym powyżej 50 roku życia (osoby)					w tym powyżej 50 roku życia (udział %)				
<b>Czerwionka-Leszczyny</b>	230	266	288	306	289	19,0%	21,1%	22,6%	22,0%	25,5%
Dzielnica Czerwionka	43	47	49	47	53	21,2%	18,4%	19,8%	16,7%	22,7%
Dzielnica Leszczyny	72	79	75	86	87	22,2%	25,4%	22,9%	21,9%	28,2%

Źródło: opracowanie własne na podstawie danych z Powiatowego Urzędu Pracy w Rybniku.

Powyższe dane przedstawione w osobach odnoszą się do stanu na 31 grudnia danego roku. Wielkości względne wyrażone w procentach należy interpretować w następujący sposób. Bezrobotni ogółem w dzielnicy Czerwionka lub dzielnicy Leszczyny to odsetek bezrobotnych danej dzielnicy w stosunku do ogółu bezrobotnych w gminie i mieście w danym roku. Udział procentowy bezrobotnych w Gminie i Mieście Czerwionka-Leszczyny w grupie do 30 roku życia i powyżej 50 roku życia wyliczony został także w stosunku do ogółu bezrobotnych w gminie i mieście w danym roku. Natomiast udział procentowy bezrobotnych w grupie do 30 roku życia i powyżej 50 roku życia w poszczególnych dzielnicach wyliczony został w stosunku do ogółu bezrobotnych z każdej dzielnicy w danym roku.

W analizowanym okresie można zauważyć znaczącą tendencję do obniżania się odsetka osób bezrobotnych wśród osób do 30 roku życia, który wyniósł w każdym przypadku ponad 10 %, a w dzielnicy Leszczyny w okresie 5 lat spadł nawet o 17%. Towarzyszy temu nieco łagodniejsza tendencja wzrostowa w grupie osób powyżej 50 roku życia.

Podczas gdy w Gminie i Mieście Czerwionka-Leszczyny ogół bezrobotnych w ciągu 5 lat obniżył się o ponad 6 %, to spadek ten w dzielnicy Leszczyny wyniósł niespełna 5%, natomiast w dzielnicy Czerwionka nastąpił wzrost ogółu bezrobotnych o niemal 13%. Warto także zauważyć, że wszyscy bezrobotni w obu dzielnicach stanowili w 2010 roku 43,6% ogółu bezrobotnych, natomiast na koniec 2014 roku odsetek ten wynosił już 47,7%. Przy ogólnym zmniejszeniu liczby bezrobotnych w całej

gminie i mieście oznacza to, że pozostałe dzielnice Gminy i Miasta cechuje wyższa dynamika spadku bezrobocia. Fakt ten tylko potwierdza zasadność delimitowania obszarów rewitalizacji całej Gminy i Miasta w ramach dzielnic Czerwionka oraz Leszczyny.

Ciekawe wnioski płyną także z danych dotyczących udziału bezrobotnych zarejestrowanych w liczbie ludności w wieku produkcyjnym wg płci w latach 2009-2013 na tle otoczenia. Czerwionka-Leszczyny plasuje się poniżej wskaźników dla województwa śląskiego oraz podregionu rybnickiego. Choć udział bezrobotnych wskazuje stałą tendencję rosnącą to wydaje się, że zarówno dla gminy jak i jej otoczenia powiatowego i regionalnego kluczowe znaczenie ma obniżanie się populacji w wieku produkcyjnym spowodowane między innymi starzeniem się społeczeństwa. Fakt ten, nawet przy nominalnie zmniejszającej się liczbie zarejestrowanych bezrobotnych powoduje ich względny wzrost licząc w odniesieniu do grupy osób w wieku produkcyjnym.

Tabela 13. Udział bezrobotnych zarejestrowanych w liczbie ludności w wieku produkcyjnym wg płci w latach 2009-2013 w %.

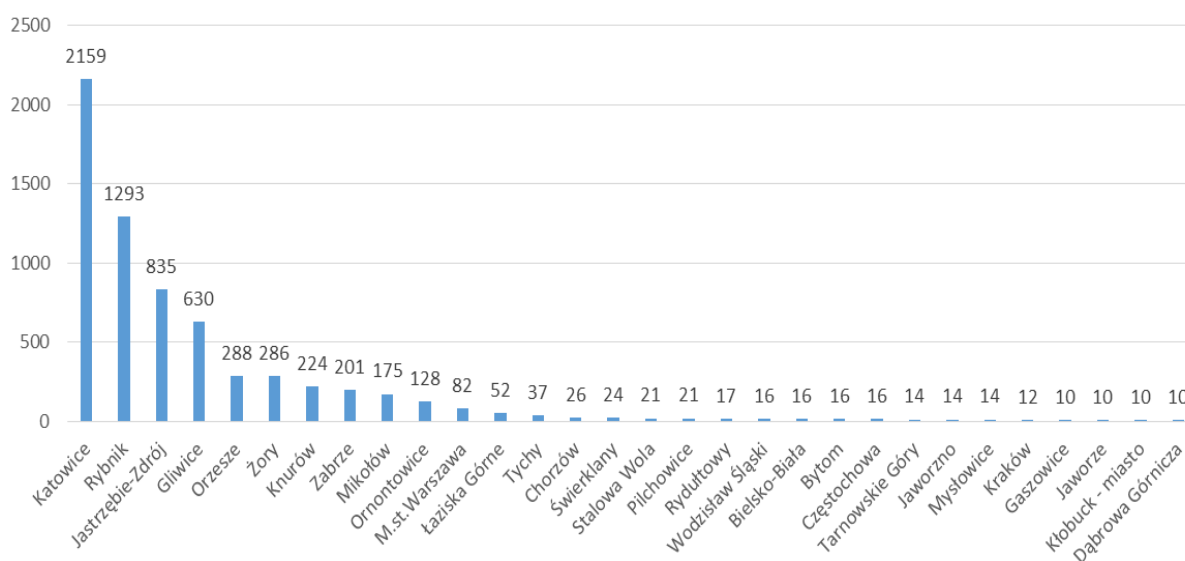
	ogółem				
	2009	2010	2011	2012	2013
ŚLĄSKIE	5,6	6,0	6,2	6,9	7,1
Podregion rybnicki	4,4	4,8	4,8	5,1	5,4
Powiat rybnicki	3,6	3,9	4,1	4,3	4,6
Czerwionka-Leszczyny	<b>4,0</b>	<b>4,4</b>	<b>4,6</b>	<b>4,7</b>	<b>5,1</b>
	mężczyźni				
ŚLĄSKIE	5,0	5,3	5,2	6,0	6,3
Podregion rybnicki	3,4	3,6	3,2	3,5	3,9
Powiat rybnicki	2,6	3,0	2,7	3,0	3,5
Czerwionka-Leszczyny	<b>3,0</b>	<b>3,4</b>	<b>3,1</b>	<b>3,4</b>	<b>3,9</b>
	kobiety				
ŚLĄSKIE	6,1	6,8	7,3	7,9	8,0
Podregion rybnicki	5,4	6,1	6,6	6,9	7,0
Powiat rybnicki	4,6	5,0	5,8	5,8	6,0
Czerwionka-Leszczyny	<b>5,0</b>	<b>5,6</b>	<b>6,3</b>	<b>6,1</b>	<b>6,5</b>

Źródło: opracowanie własne na podstawie danych BDL, GUS.

Prezentacja powiązań rynku pracy Gminy i Miasta Czerwionka-Leszczyny z otoczeniem ukazuje, że najsilniejsze połączenia zarówno w zakresie dojazdów do gminy jak i wyjazdów z gminy dotyczą odpowiednio Katowic i Rybnika, przy czym skala powiązań z Katowicami mimo znacznie większej odległości niż do sąsiedniego Rybnika jest niemal dwukrotnie wyższa. Na kolejnych miejscach

uplasowały się Jastrzębie Zdrój i Gliwice, przy czym w porównaniu do wielkości powiązań z Katowicami relacje te wynoszą odpowiednio 39% oraz 29%. Dwukierunkowe powiązania gminy Czerwionka-Leszczyny z trzydziestoma najsilniej powiązаныmi gminami/miastami przedstawia poniższy rysunek

Rysunek 29 Dwukierunkowe powiązania gminy Czerwionka-Leszczyny z otoczeniem w zakresie przepływu pracowników w osobach.

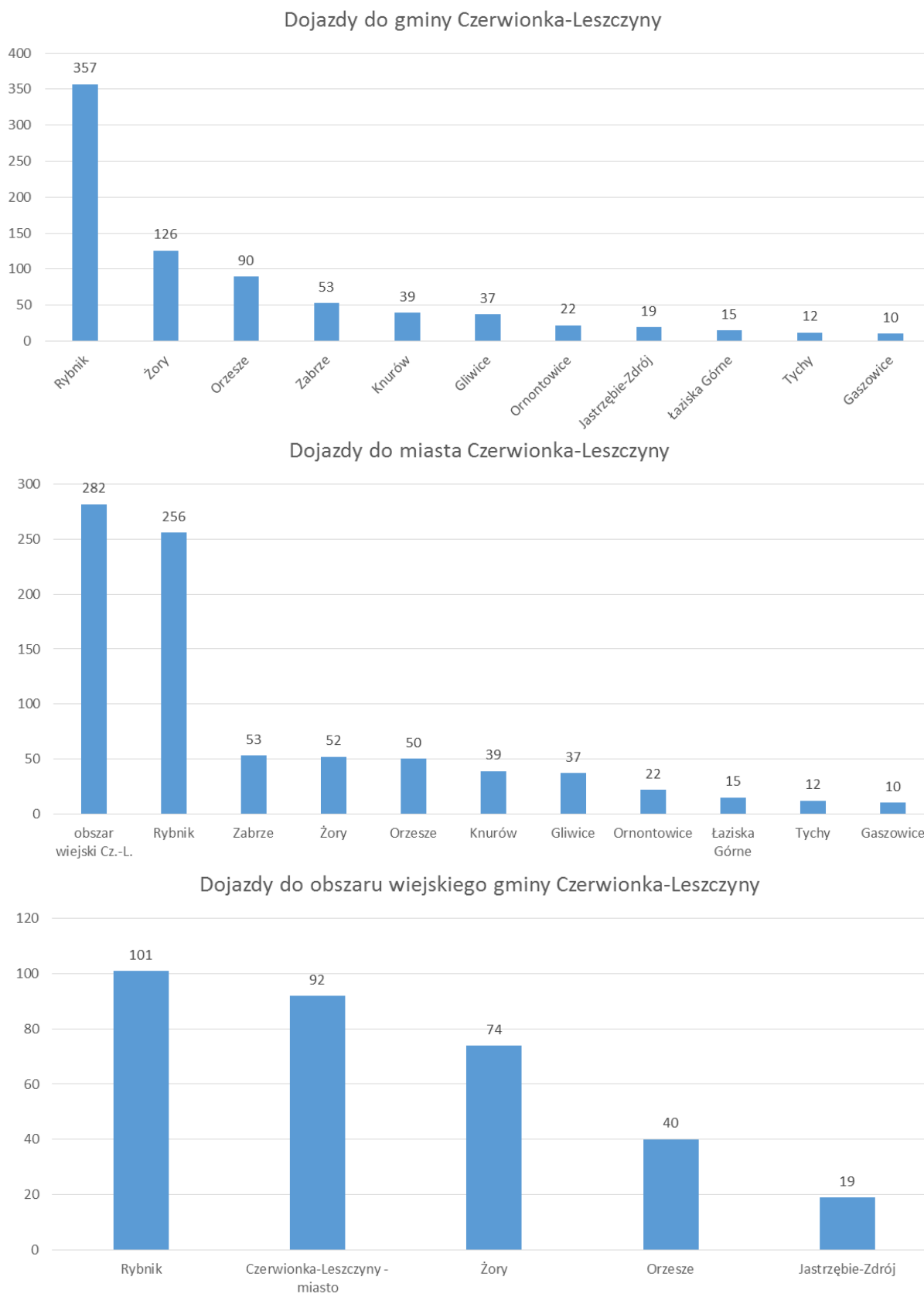


Źródło: opracowanie własne

Z kolei poniższe rysunki przedstawiają odpowiednio dojazdy oraz wyjazdy pracowników do i z Czerwionki-Leszczyn. Po pierwsze skala wyjazdów jest kilkukrotnie większa od wielkości przyjazdów do Czerwionki-Leszczyn. W przyjazdach do gminy na poziomie 357 osób dominują połączenia z Rybnikiem, natomiast w przepływach pomiędzy częścią wiejską a Miastem Czerwionka-Leszczyny dwa dominujące kierunki to obok Rybnika także odpowiednio obszar miejski i wiejski gminy.

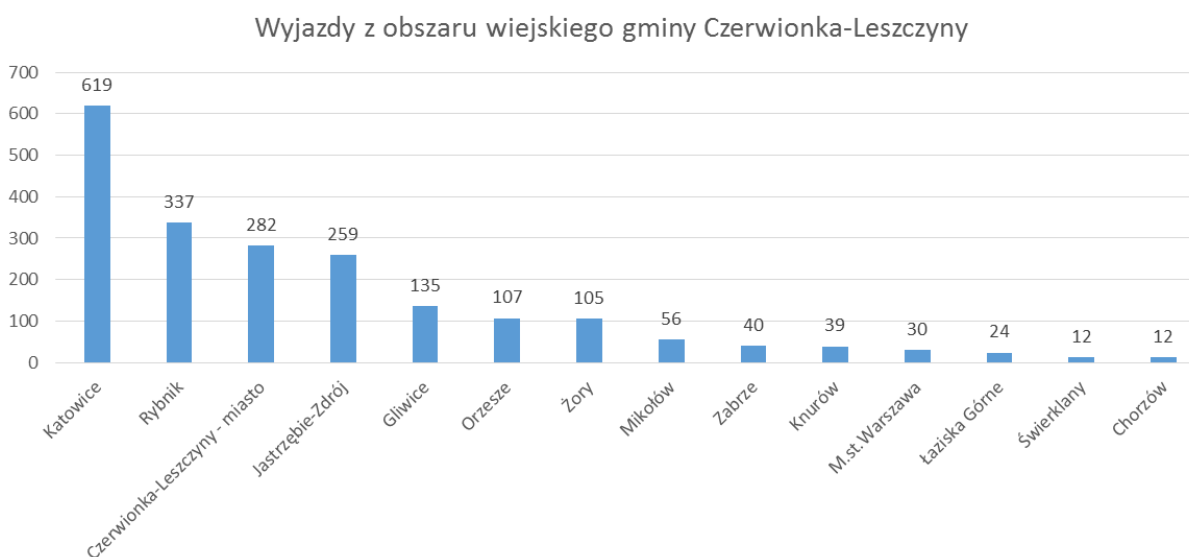
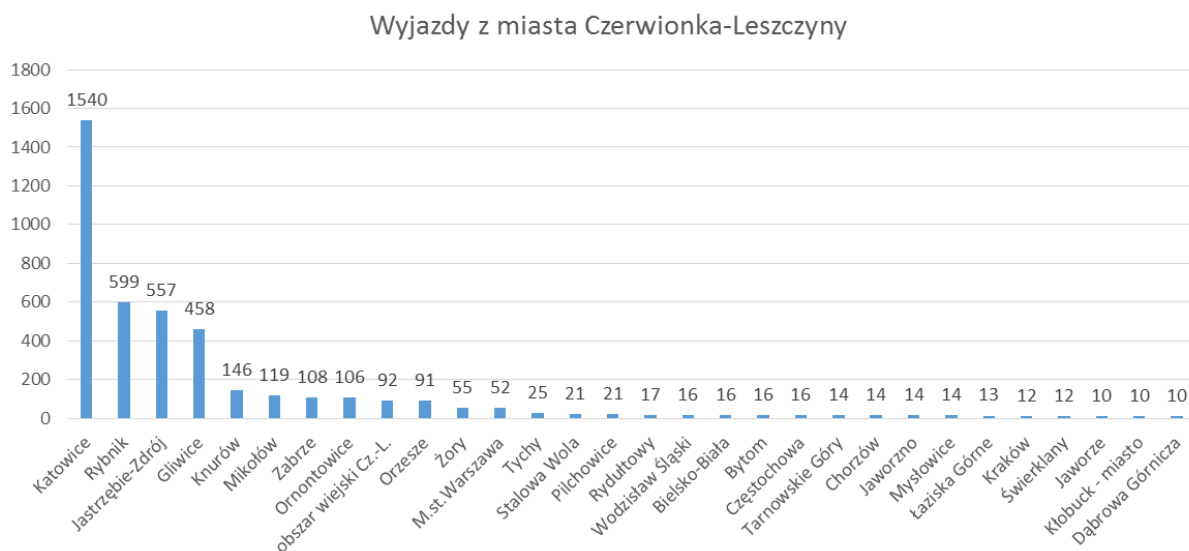
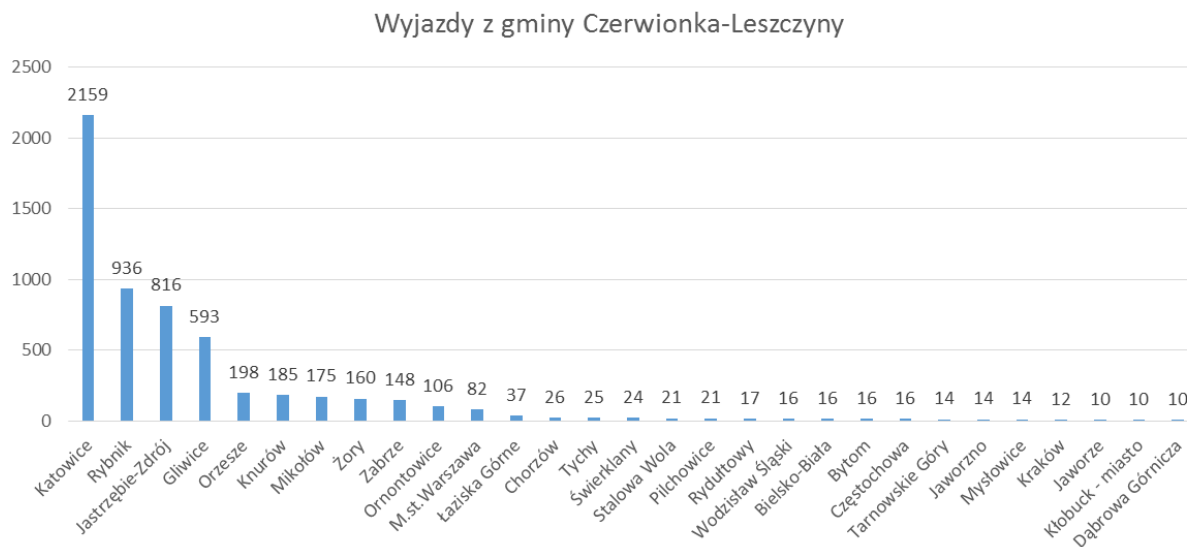
Analiza wyjazdów pracowników zarówno w odniesieniu do całej gminy jak i odrębnie do miasta i terenu wiejskiego zdecydowanie wskazuje na Katowice oraz Rybnik jako dwie najpopularniejsze destynacje. Na trzecim miejscu uplasowało się Jastrzębie Zdrój, przy czym dla mieszkańców terenów wiejskich Czerwionki-Leszczyn trzecim kierunkiem wyjazdów pracowniczych jest teren miasta w ramach tej samej gminy.

Rysunek 30 Dojazdy pracowników do Czerwionki-Leszczyny.



Źródło: opracowanie własne

Rysunek 31 Wyjazdy pracowników z obszaru Czerwionki-Leszczyny.



*Źródło: opracowanie własne*

### 1.1.6 Sytuacja społeczna - pogłębiona diagnoza obszarów problemowych

W toku sporządzania Lokalnego Programu Rewitalizacji przeprowadzone zostały w szerokim zakresie badania oceny poszczególnych obszarów wykazujących przestrzenną koncentrację zjawisk problemowych. Na podstawie tych analiz oraz oceny wcześniej prowadzonych działań rewitalizacyjnych wskazano jako obszary problemowe w Gminie i Mieście dzielnice Czerwionka i Leszczyny. W obszarach tych przeprowadzono badania pogłębiające diagnozę gminy, prowadzone w formie ankiety, warsztatów oraz otwartych konsultacji z mieszkańcami, których celem było dookreślenie granic i zakresu problemów obszarów rewitalizacji.

Jednym z celów pogłębionej diagnozy obszarów problemowych było uzyskanie informacji, jaką opinią wśród mieszkańców cieszą się poddane badaniu tereny. W tym celu respondenci<sup>15</sup> zostali poproszeni o wskazanie stopnia zadowolenia ze swojego miejsca zamieszkania oraz określenie czynników negatywnie wpływających na postrzeganie zamieszkiwanych przez nich dzielnic. Ich zadaniem było także określenie najdotkliwszych problemów społecznych na terenie tychże obszarów oraz wskazanie, kogo wskazane problemy dotyczą najmocniej.

Ponad 1/3 uczestniczących w badaniu mieszkańców dzielnic Czerwionka i Leszczyny wskazała, że jest niezadowolona z miejsca, w którym mieszka. Nieco wyższy poziom niezadowolenia zaobserwowano wśród mieszkańców Czerwionki. Negatywną opinię o swojej dzielnicy wyraziło 37% z nich, natomiast odsetek mieszkańców Leszczyn niezadowolonych ze swojej dzielnicy wyniósł 34%. Satisfakcję z faktu zamieszkiwania w dzielnicach Czerwionka i Leszczyny wyraziła niecała połowa uczestniczących w badaniu ich mieszkańców (48% pochodzących z Czerwionki i 51% z Leszczyn). Zależność pomiędzy zamieszkiwaną dzielnicą a zadowoleniem z niej nie była jednak istotna statystycznie.

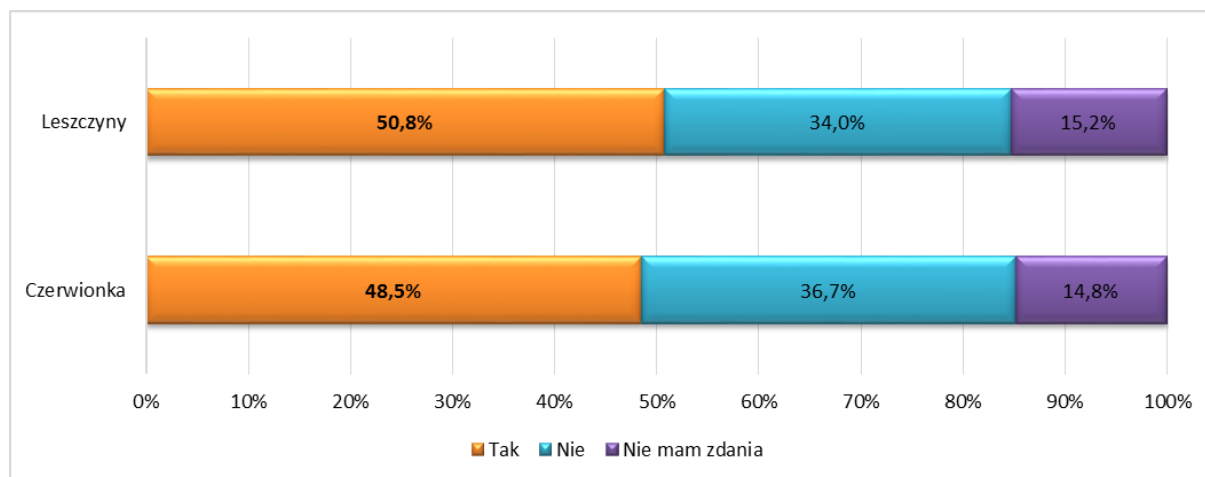
*Rysunek 32 Ocena zadowolenia z obszaru zamieszkania.*

#### **Czy jesteś zadowolony/a z dzielnicy, na terenie której zamieszkujesz?**

---

<sup>15</sup> Łącznie wśród mieszkańców Czerwionki i Leszczyn rozprawdzono 2000 kwestionariuszy. Zadbane o zróżnicowane kanały dystrybucji kwestionariuszy – rozprawdzano je m.in. za pośrednictwem szkół, organizacji pozarządowych, ośrodka pomocy społecznej; dodatkowo kwestionariusz był dostępny w wersji elektronicznej w Internecie. Uzyskano 953 wypełnione kwestionariusze, z których wylosowano ankiety odpowiadające wymaganemu rozkładowi badanych ze względu na dzielnicę, płeć i wiek. Do analizy wybrano w ten sposób 400 kwestionariuszy. Badanie zostało przeprowadzone w 2015 roku (wm toku prac nad LPR) przez ośrodek badawczy SONDA spółka z ograniczoną odpowiedzialnością we współpracy z Fundacją Kreatywny Śląsk oraz Urzędem Gminy i Miasta Czerwionka – Leszczyny.



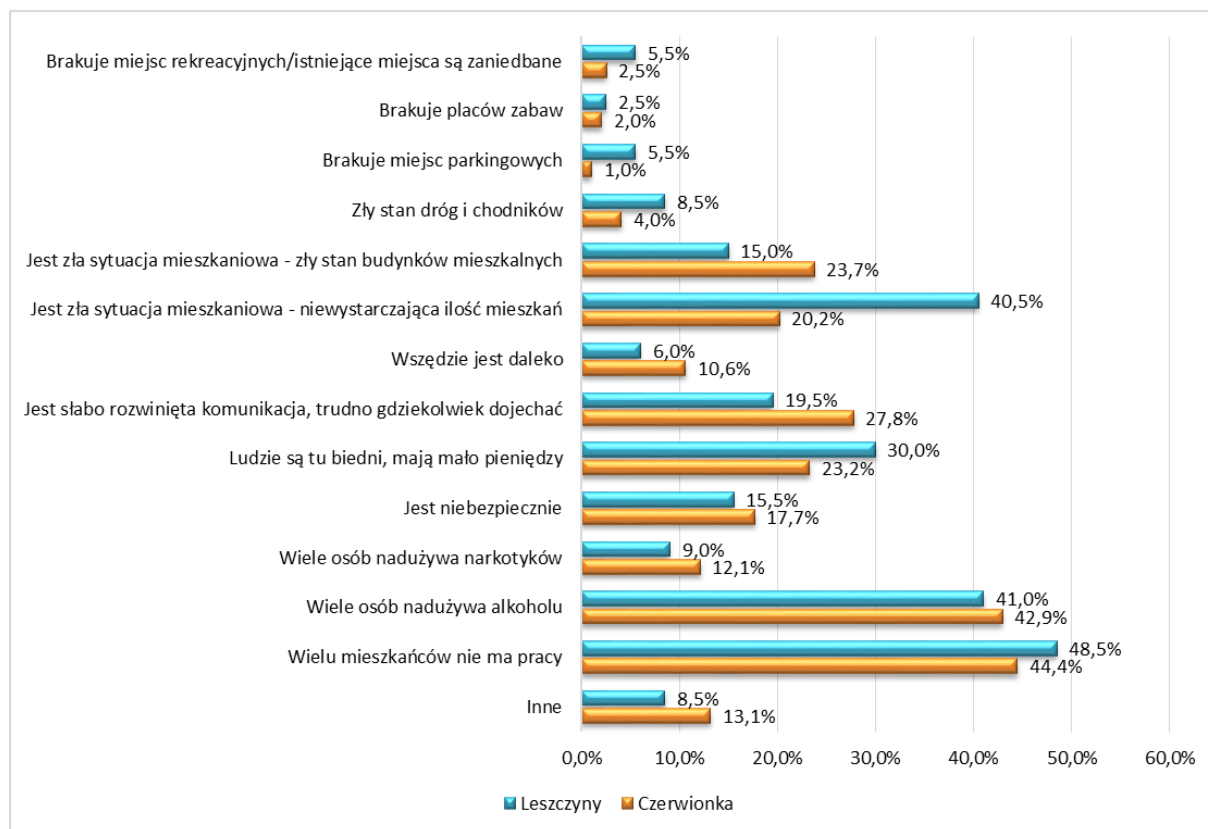


*Opracowanie własne na podstawie ankiet*

Najczęściej wskazywanymi przez ankietowanych negatywnymi zjawiskami występującymi na terenie obu badanych dzielnic okazało się bezrobocie, wskazane przez prawie połowę respondentów (46%) oraz alkoholizm, wymieniony przez 42% ankietowanych. Kolejnym z najczęściej wskazywanych problemów była zła sytuacja mieszkaniowa – kwestia niewystarczającej ilości mieszkań została wymieniona przez 30% badanych. Ponad ¼ ankietowanych wskazała na niewystarczające zasoby finansowe i ubóstwo mieszkańców badanych dzielnic, co może mieć związek ze wskazywanym problemem bezrobocia. Zbliżona liczba respondentów (24%) zgłosiła problem słabo rozwiniętej sieci komunikacyjnej. Niemal co piąty badany (19%) wskazał na zły stan budynków mieszkalnych. 17% respondentów zgłosiło natomiast problem niskiego poziomu bezpieczeństwa na terenie zamieszkiwanych przez nich dzielnic.

*Rysunek 33 Ocena atrakcyjności dzielnic*

**Co Ci się najbardziej nie podoba na terenie Twojej dzielnicy?**



Opracowanie własne na podstawie ankiet

Wśród innych, wskazanych przez 10% respondentów, negatywnych zjawisk znalazły się m.in.:

- zła jakość powietrza m.in. z powodu bliskości koksowni oraz spalania przez mieszkańców odpadów;
- brak sieci kanalizacyjnej;
- brud oraz niewystarczająca ilość koszy na śmieci;
- brak koszy na psie odchody i brak dbałości o czystość w miejscach publicznych przez właścicieli psów;
- złe oświetlenie dróg i chodników.

Pozostałe problemy uzyskały mniejszą ilość wskazań. Warto jednak zauważyć, że zdaniem respondentów na terenie obu badanych dzielnic występują wszystkie wymienione na wykresie nr 7 zjawiska.

Analizując odpowiedzi osób badanych widać, że zmienną najbardziej różnicującą respondentów z obydwu dzielnic jest kwestia złej sytuacji mieszkaniowej. Problem niewystarczającej ilości mieszkań

zasygnalizowało 20% badanych mieszkańców Czerwionki i aż 40% respondentów zamieszkujących Leszczyn<sup>2</sup>. Natomiast zły stan budynków mieszkalnych wskazało o 9 punktów procentowych więcej badanych z Czerwionki niż z Leszczyn (odpowiednio 24% i 15% respondentów z tych dzielnic)

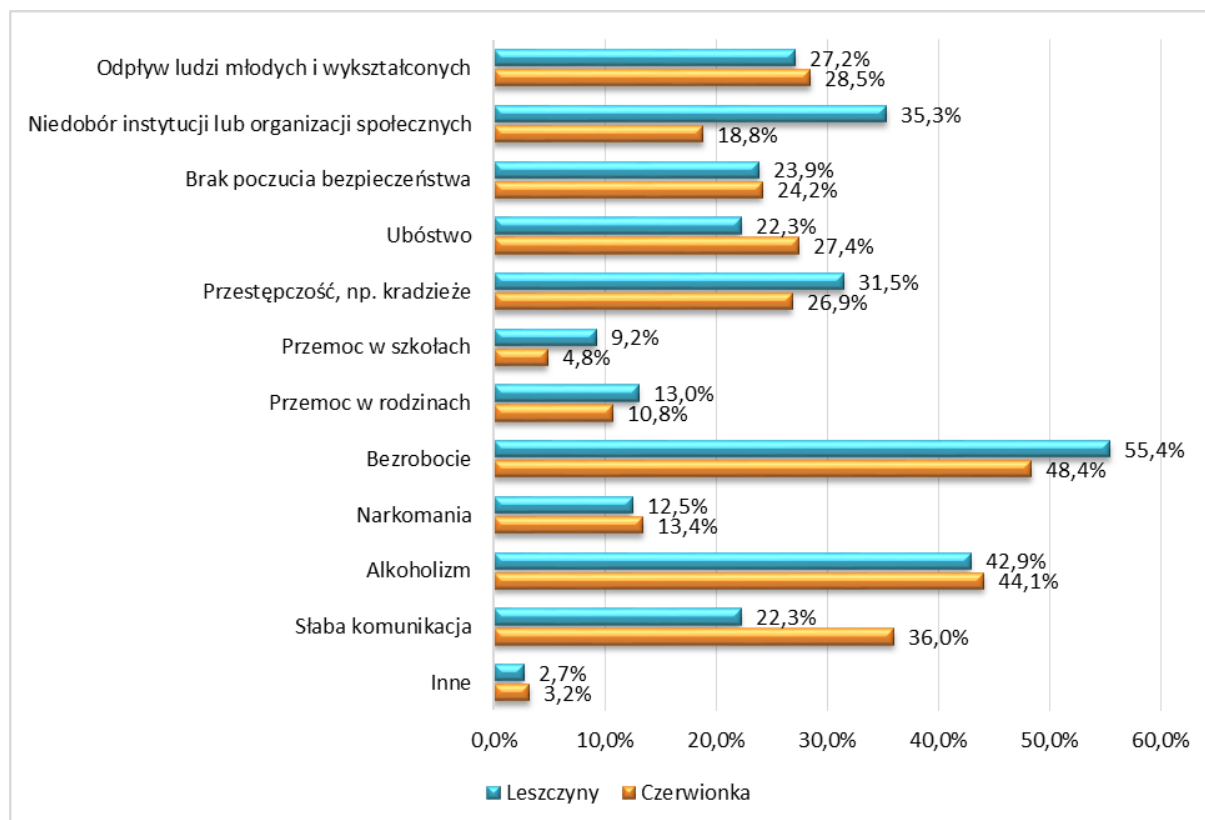
Osoby zamieszkujące Czerwionkę częściej wskazywały problem słabo rozwiniętej komunikacji – 28% w stosunku do 20% sygnalizujących go mieszkańców Leszczyn. Przez mieszkańców Leszczyn częściej wskazywany był natomiast problem ubóstwa (30% wskazań mieszkańców tej dzielnicy w stosunku do 23% pochodzących z Czerwionki), jak również, wskazane przez około 4% ankietowanych więcej, problemy: bezrobocie, złego stanu dróg i chodników oraz niewystarczającej ilości miejsc parkingowych. Różnice te nie były jednak istotne statystycznie.

Za najdotkliwszy problem społeczny występujący na terenie badanych dzielnic uznano bezrobocie (niemal 52% wskazań) oraz alkoholizm, wymieniony przez 44% badanych. Wskazania te zasadniczo są zgodne z wcześniej wymienianymi przez respondentów zjawiskami, które budzą ich największe niezadowolenie. Kolejne najczęściej wskazywane problemy, sygnalizowane przez około 1/3 badanych to: źle funkcjonująca komunikacja oraz przestępczość (po 29% wskazań), odpływ ludzi młodych i wykształconych (28%) oraz niedobór instytucji i organizacji działających na rzecz mieszkańców (27%). Jako dotkliwy przez ¼ badanych został uznany problem ubóstwa (25%) oraz braku poczucia bezpieczeństwa wśród mieszkańców (24%). Wśród innych najdotkliwszych problemów wskazywanych na terenie badanych dzielnic znalazły się: zła jakość powietrza, zanieczyszczenia powodowane przez koksownię oraz hałdy węglowe, brud, jak również wandalizm i dewastacja mienia publicznego.

Respondenci wywodzący się z obydwu badanych dzielnic w większości wskazywali na podobne natężenie poszczególnych problemów społecznych na terenie każdej z nich. Znaczące różnice wystąpiły jedynie w dwóch obszarach. Największe różnice stwierdzono w ocenie zjawiska niedoboru instytucji i organizacji społecznych działających na rzecz mieszkańców, wskazanego przez 19% mieszkańców Czerwionki i aż 35% mieszkańców Leszczyn. Drugim, wyraźnie odmiennie postrzeganym zjawiskiem, jest zła komunikacja – problem ten wytypowało 36% mieszkańców Czerwionki oraz 22% mieszkańców Leszczyn.

*Rysunek 34 Główne problemy społeczne w obszarach rewitalizacji.*

**Jakie są Twoim zdaniem najdotkliwsze problemy społeczne na terenie zamieszkiwanej dzielnicy?**

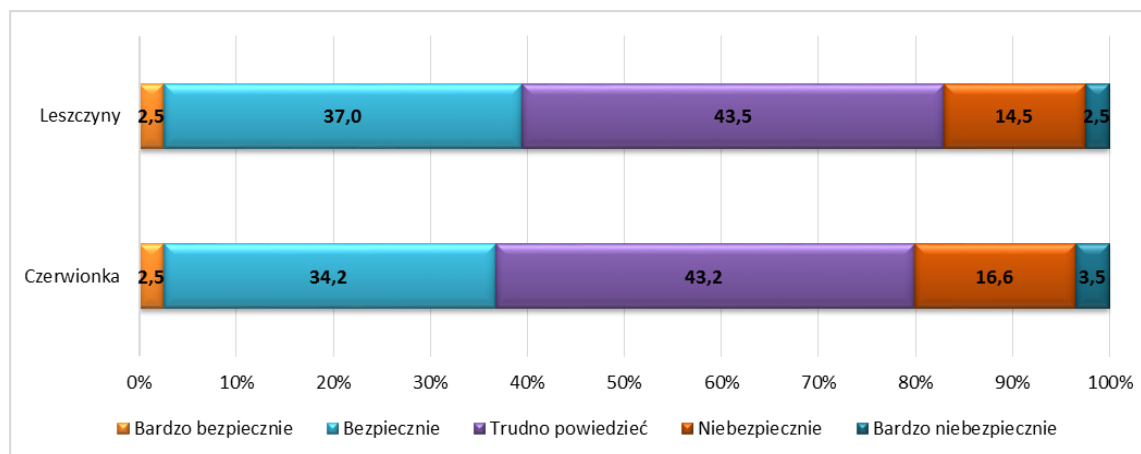


#### *Opracowanie własne na podstawie ankiet*

Poczucie bezpieczeństwa mieszkańców obu dzielnic utrzymuje się na zbliżonym poziomie. Za bezpieczną lub bardzo bezpieczną swoją dzielnicę uznało tylko 37% mieszkańców Czerwionki oraz 40% mieszkańców dzielnicy Leszczyny. Co piąty mieszkaniec Czerwionki oraz 17% mieszkańców Leszczyn uznało swoją dzielnicę za niebezpieczną lub bardzo niebezpieczną. Nie stwierdzono istotnych statystycznie różnic pomiędzy mieszkańcami Czerwionki a mieszkańcami Leszczyn w zakresie dotyczącym oceny poczucia bezpieczeństwa w swojej dzielnicy.

#### *Rysunek 35 Ocena poczucia bezpieczeństwa w dzielnicach*

#### **Czy czujesz się bezpiecznie na terenie swojej dzielnicy? – podział na dzielnice**



#### *Opracowanie własne na podstawie ankiet*

Ponad połowa mieszkańców (51%) dzielnic Czerwionka i Leszczyny uznała najbliższe sąsiedztwo swojego miejsca zamieszkania za nie dość bezpieczne. Poziom bezpieczeństwa w domu nieco lepiej oceniali mieszkańcy Leszczyn, niż mieszkańcy Czerwionki. Aż 88% mieszkańców Leszczyn uznało dom za miejsce bezpieczne lub bardzo bezpieczne. Tak samo ocenia swój dom tylko 76% mieszkańców dzielnicy Czerwionka. W obu badanych dzielnicach występuje koncentracja zjawisk mających negatywny wpływ na poczucie bezpieczeństwa mieszkańców. 35% badanych mieszkańców Czerwionki i 38% mieszkańców Leszczyn twierdzi, że w okolicach ich miejsca zamieszkania dochodzi do kradzieży. 45% badanych z obu dzielnic obserwuje w swoich okolicach hałasujące grupki młodzieży. Z kolei aż 63% mieszkańców Czerwionki oraz 60% mieszkańców Leszczyn spotyka w okolicach swego domu osoby pijane. Na terenie Czerwionki oraz Leszczyn dochodzi również do niebezpiecznych sytuacji drogowych (tak uważa 40% respondentów z Czerwionki i 42% z Leszczyn) oraz łamania ciszy nocnej (21% mieszkańców Czerwionki oraz 17% mieszkańców Leszczyn). W obu dzielnicach pojawia się także problem bezdomności oraz zbieractwa złomu. Poziom postrzegania poszczególnych problemów w obu dzielnicach jest porównywalny.

W obu badanych dzielnicach dochodzi do dewastacji przestrzeni publicznej. Zniszczenia lub uszkodzenia małej architektury stanowią największy problem. Dewastację m.in. ławek, czy ogrodzeń zasygnalizowało 81% ogółu badanych. Kolejne 74% badanych wskazało na napisy na murach. Dużym problemem jest również kradzież elementów metalowych – takie wskazanie wystąpiło w 42% przypadków. Problem z niszczeniem zieleni wskazało 35% badanych.

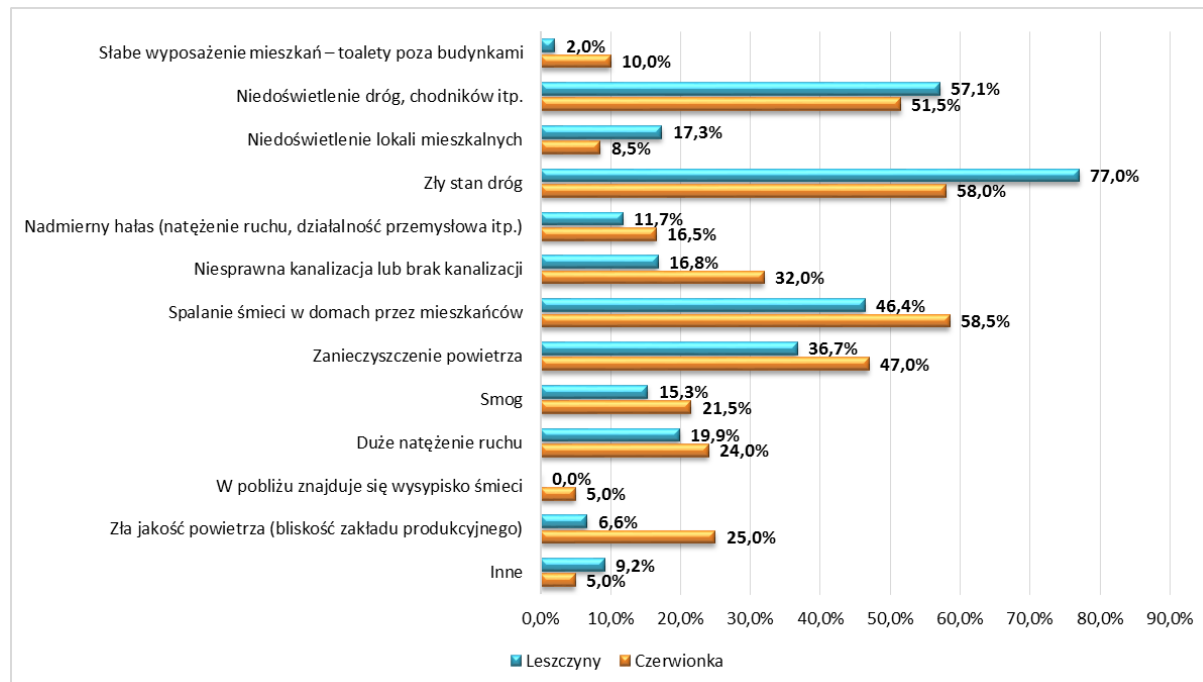
Na wymienione powyżej problemy porównywalnie często wskazywali mieszkańcy dwóch badanych dzielnic. Istotne różnice stwierdzono jedynie w odniesieniu do problemu związanego z napisami na murach – na problem ten wskazało 85% mieszkańców Leszczyn i 64% mieszkańców Czerwionki.

Prawie połowa mieszkańców (43%) obszaru zdegradowanego w dzielnicach Czerwionka i Leszczyny wskazała, że na terenie ich dzielnic nie występują grupy subkulturowe, powodujące zmniejszenie poczucia bezpieczeństwa. Istnienie takich grup zauważa mniej, niż 10% badanych. Respondenci zauważający funkcjonowanie grup subkulturowych najczęściej wskazywali na pseudokibiców (50%). Pozostali ankietowani stwierdzili, że grupami powodującymi zmniejszenie poczucia bezpieczeństwa są osoby pozostające pod wpływem środków odurzających (alkoholu, narkotyków) oraz tzw. dresiarze.

Największy problem związany z jakością życia, zdaniem osób badanych, stanowi zły stan dróg – na kwestię tę wskazało aż 67% respondentów. Ponad połowa mieszkańców Czerwionki i Leszczyn zwróciła także uwagę na niedoświetlenie dróg i chodników (54%) oraz spalanie odpadów w domach przez mieszkańców (53%). Nieco mniejsza grupa osób zwróciła uwagę na zanieczyszczenie powietrza (42%). Można więc na tej podstawie stwierdzić, że mieszkańcom Czerwionki i Leszczyn najbardziej doskwierają problemy związane z infrastrukturą drogową oraz jakością powietrza. Na pozostałe kwestie uwagę zwróciła mniej niż ¼ badanych.

Rysunek 36 Problemy wpływające na jakość życia

#### Jakie problemy wpływające na jakość życia mieszkańców występują na terenie Twojej dzielnicy?



Opracowanie własne na podstawie ankiet

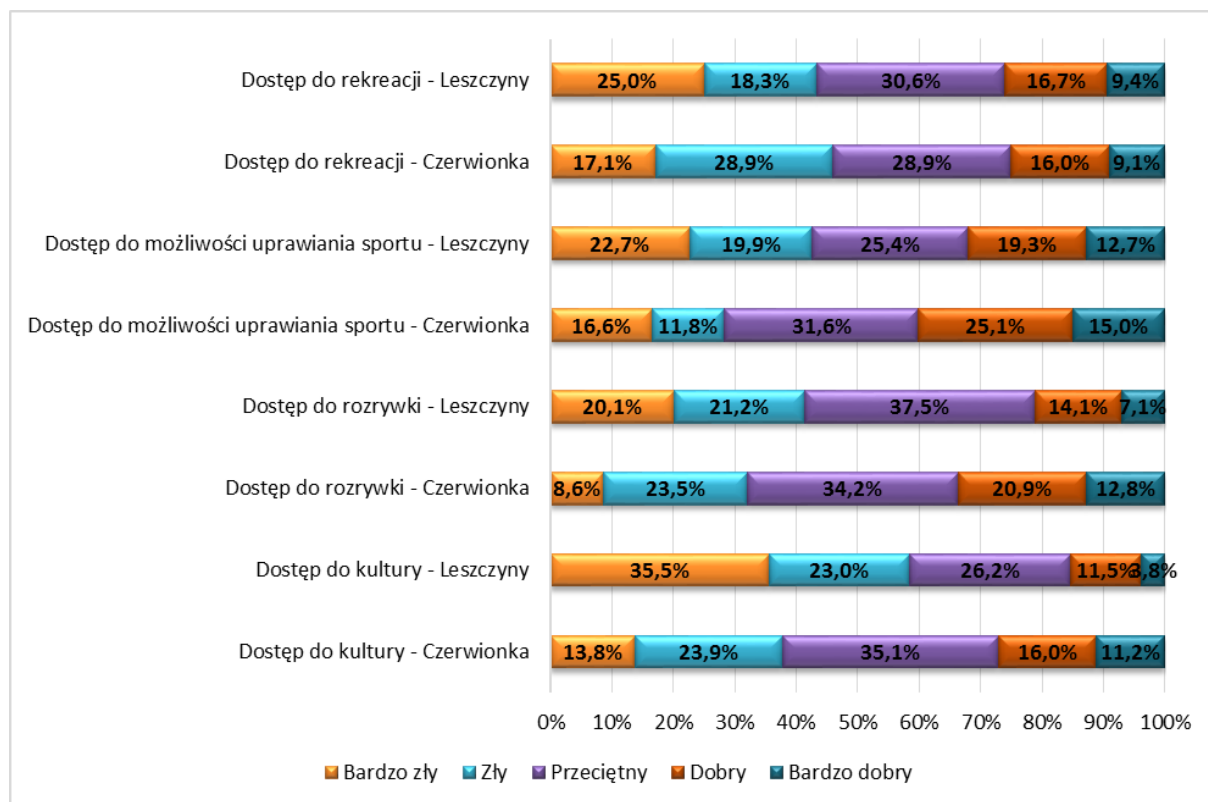
Mieszkańcy Czerwionki wśród największych problemów wpływających na jakość ich życia wymieniali: spalanie śmieci w domach (59%), zły stan dróg (58%) oraz niedoświetlenie dróg i chodników (52%). Na te same problemy zwracali uwagę mieszkańcy Leszczyn – były one wskazywane jednak w innej kolejności: zły stan dróg (77%), niedoświetlenie dróg i chodników (57%) oraz spalanie odpadów w domach przez mieszkańców (46%). Wyniki te zaprezentowano na poniższym wykresie.

Problemy związane z jakością powietrza w większym stopniu okazały się uciążliwe dla mieszkańców Czerwionki: 59% spośród nich wskazało na problem spalania śmieci w domach przez mieszkańców (46% mieszkańców Leszczyn), 47% – na zanieczyszczenie powietrza (37% mieszkańców Leszczyn), 25% – na złą jakość powietrza spowodowaną bliskością zakładu produkcyjnego (7% mieszkańców Leszczyn). Mieszkańcy Czerwionki częściej wskazywali też na problemy natury sanitarnej: 32% spośród nich wskazywało na problemy związane z niesprawną kanalizacją lub jej brakiem (17% mieszkańców Leszczyn), 10% – na brak toalet w budynkach (2% mieszkańców Leszczyn). Dla części respondentów z Czerwionki problem stanowiła też obecność wysypiska śmieci w pobliżu – na tę kwestię wskazało 6% badanych z tej dzielnicy oraz żaden badany z Leszczyn.

Dla mieszkańców Leszczyn z kolei bardziej uciążliwe okazały się problemy związane ze złym stanem dróg (mieszkańcy Leszczyn: 77%, mieszkańcy Czerwionki: 58%) oraz niedoświetleniem lokali mieszkalnych (mieszkańcy Leszczyn: 17%, mieszkańcy Czerwionki: 9%).

W każdym z badanych obszarów co najmniej 35% badanych wskazało na zły lub bardzo zły dostęp do badanych form spędzania wolnego czasu. Najlepiej respondenci ocenili dostęp do możliwości uprawiania sportu, a więc na przykład dostęp do boisk sportowych czy siłowni na świeżym powietrzu – obszar ten jako dobry lub bardzo dobry oceniło 36% badanych. Zadowolonych z dostępu do rozrywki (np. poprzez możliwość udziału w wydarzeniach, festynach, koncertach) było 28% badanych, a z dostępu do rekreacji (np. ścieżki spacerowe, rowerowe) – 26%. Najgorzej respondenci ocenili dostęp do kultury (np. zajęcia artystyczne, kino, instytucja kultury) – tylko 21% wskazało ocenę dobrą lub bardzo dobrą. Prawie połowa badanych (48%) oceniła z kolei dostęp do kultury jako zły lub bardzo zły.

Rysunek 37 Ocena dostępu do form spędzania wolnego czasu – podział na dzielnice



Opracowanie własne na podstawie ankiet

W badaniu stwierdzono istotne różnice w ocenie dostępu do form spędzania wolnego czasu pomiędzy mieszkańcami Czerwionki a mieszkańcami Leszczyn w obszarach związanych z dostępem do: sportu, rozrywki i kultury. W każdym z tych trzech aspektów lepsze oceny formułowali mieszkańcy Czerwionki:

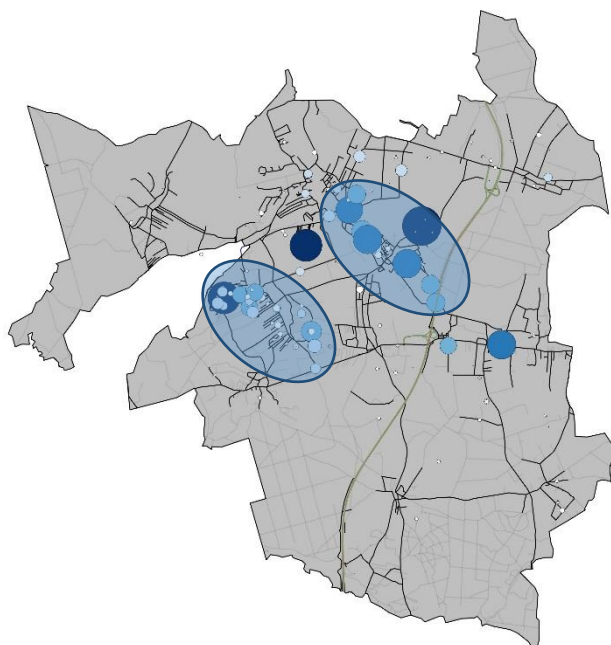
- 40% mieszkańców Czerwionki i 32% mieszkańców Leszczyn było zadowolonych (ocena 4 lub 5) z dostępu do możliwości uprawiania sportu;
- 34% mieszkańców Czerwionki i 21% mieszkańców Leszczyn było zadowolonych (ocena 4 lub 5) z dostępu do rozrywki;
- 27% mieszkańców Czerwionki i 15% mieszkańców Leszczyn było zadowolonych (ocena 4 lub 5) z dostępu do kultury.



## 1.2 Wyznaczenie obszarów rewitalizacji

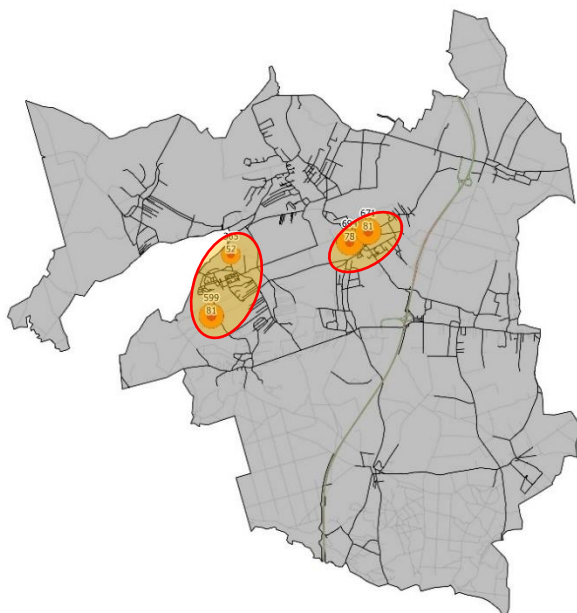
Wyznaczanie obszarów rewitalizacji przeprowadzono na podstawie danych pozyskanych z Gminy i Miasta Czerwionka-Leszczyny. Analizę ilościową przeprowadzono z dokładnością dostosowaną do systemu gromadzenia danych w poszczególnych jednostkach. Większość danych przypisana jest do ulic. Pozwoliło to na wyznaczenie w przestrzeni gminy stref skupienia zjawisk kryzysowych. W oparciu o wykaz zasobów mieszkaniowych w zabudowie wielorodzinnej wraz ze zjawiskami kryzysowymi identyfikowanymi adresowo doprecyzowano granice obszarów rewitalizacji. Jednocześnie wykorzystano wyniki badań jakościowych (ankiety, warsztaty w dzielnicach problemowych oraz konsultacji z mieszkańcami i podmiotami działającymi w sferze publicznej) co pozwoliło na kompleksową ocenę i weryfikację delimitacji obszarów rewitalizacji i charakteru potrzeb rewitalizacyjnych.

*Rysunek 38. Rozkład przestrzenny spraw prowadzonych przez GKRPA w 2014r.*



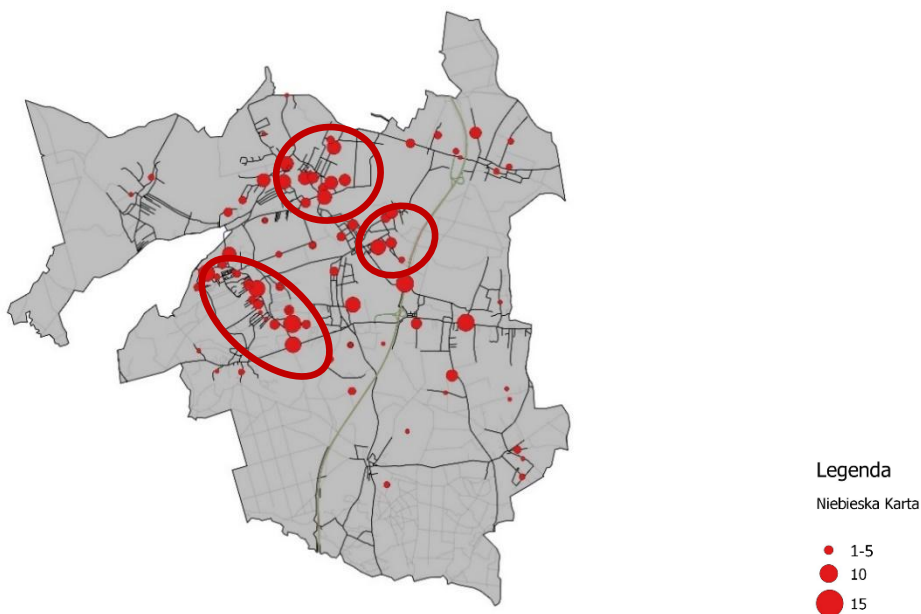
*Źródło: opracowanie własne na podstawie danych Urzędu Gminy i Miasta Czerwionka-Leszczyny.*

Rysunek 39. Rozkład przestrzenny przestępstw i wykroczeń w 2014r.



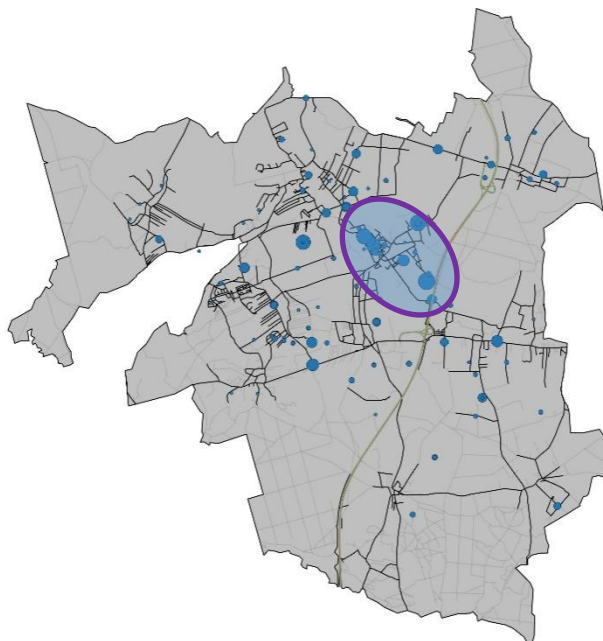
Źródło: opracowanie własne na podstawie danych Urzędu Gminy i Miasta Czerwionka-Leszczyny.

Rysunek 40. Rozkład przestrzenny rodzin objętych pomocą w ramach procedury „Niebieskiej Karty” w 2014r.



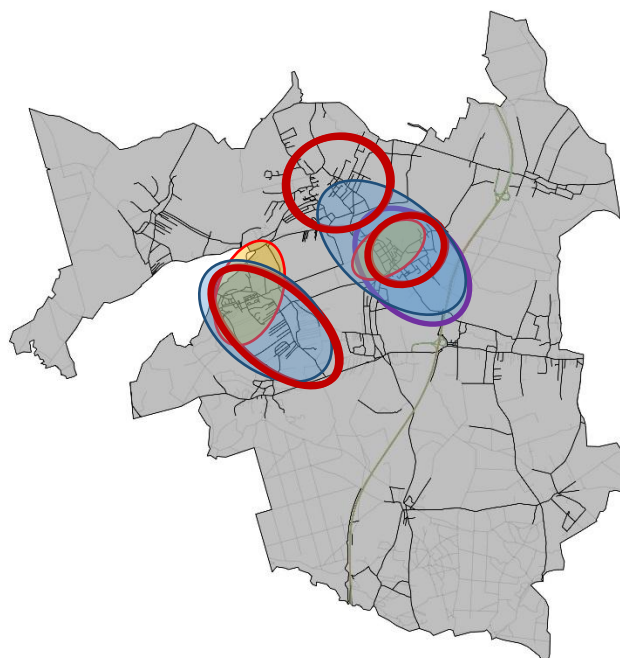
Źródło: opracowanie własne na podstawie danych Urzędu Gminy i Miasta Czerwionka-Leszczyny.

Rysunek 41. Rozkład przestrzenny klientów pomocy społecznej w 2014r.



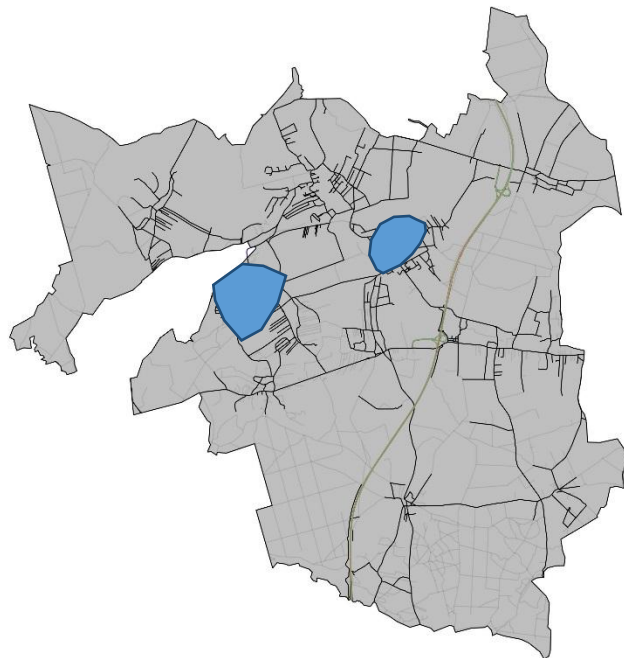
Źródło: opracowanie własne na podstawie danych Urzędu Gminy i Miasta Czerwionka-Leszczyny.

Rysunek 42. Rozkład przestrzenny zjawisk kryzysowych – synteza .



Źródło: opracowanie własne na podstawie danych Urzędu Gminy i Miasta Czerwionka-Leszczyny.

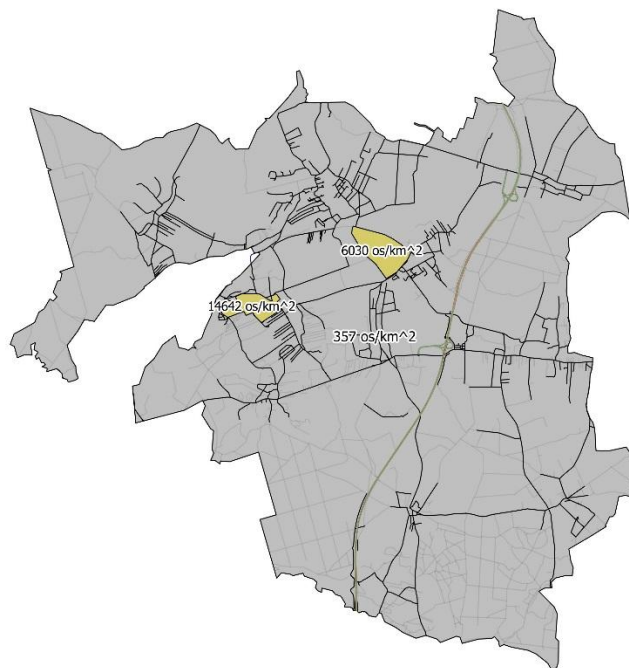
*Rysunek 43. Rozkład przestrzenny zjawisk kryzysowych – obszar wspólny kumulacji zjawisk kryzysowych.*



*Źródło: opracowanie własne na podstawie danych Urzędu Gminy i Miasta Czerwionka-Leszczyzny.*

W oparciu o podsumowanie analiz ilościowych i wyznaczonych w oparciu o nie stref nasilenia zjawisk konfliktowych wyznaczono granice obszaru rewitalizacji, jako podstawę do uszczegółowienia w procesie konsultacji społecznych. Z analiz wynikał wyraźny podział przestrzenny skupienia zjawisk negatywnych, związany z historycznymi uwarunkowaniami rozwoju Gminy jako dwu zespołów z oddzielnymi zgrupowaniami zabudowy wielorodzinnej. Dlatego wyznaczono wstępnie dwa obszary rewitalizacji jako podstawę do uszczegółowienia ich zakresów w procesie konsultacji społecznych.

*Rysunek 44. Granice obszarów rewitalizacji „Czerwionka” i „Leszczyny” określone wstępnie na podstawie przestrzennego rozkładu zjawisk społeczno-gospodarczych i cech przestrzennych ( w tym gęstości zamieszkania)*



*Źródło: opracowanie własne na podstawie danych Urzędu Gminy i Miasta Czerwionka-Leszczyny.*

Obszary rewitalizacji określono zgodnie z uwarunkowaniami rozwoju jako „Czerwionka” i „Leszczyny”. Obszary te cechuje również najwyższy w gminie stopień zagęszczenia mieszkańców.

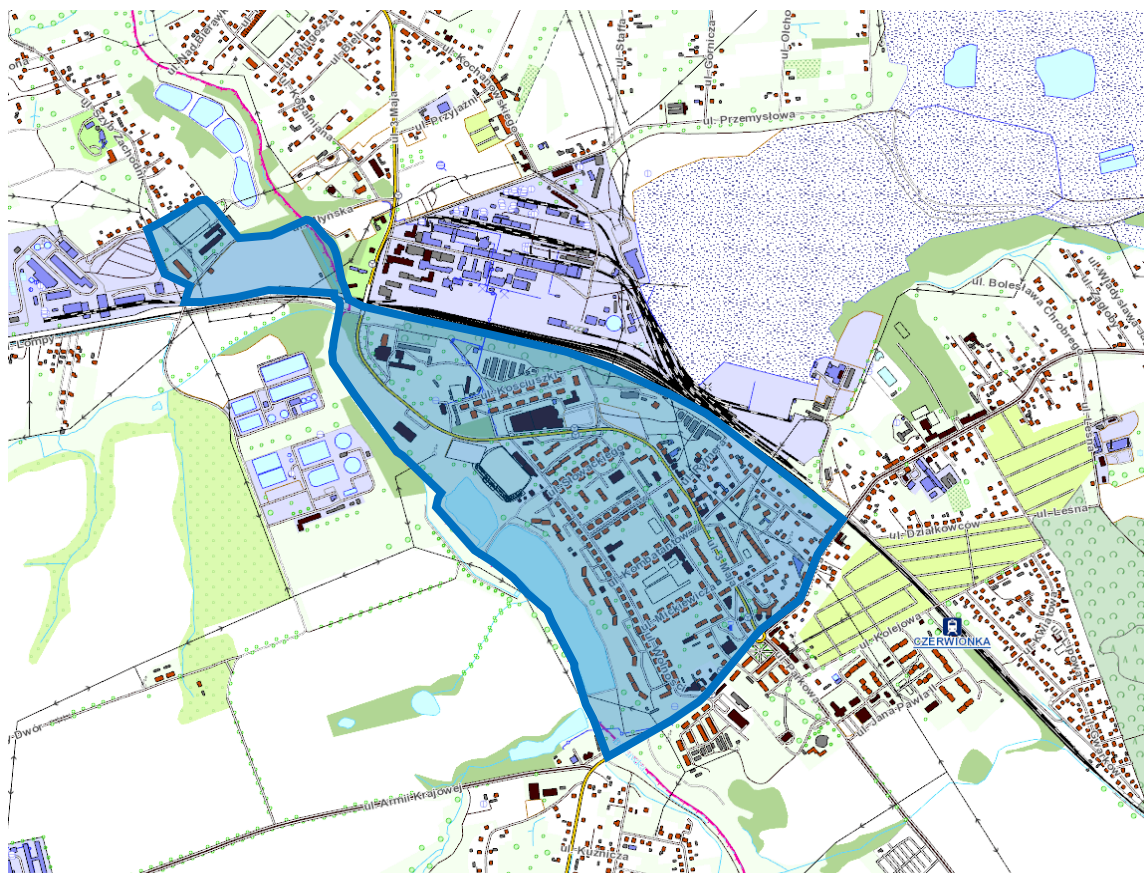
Konsultacje przeprowadzono dla obszarów traktowanych rozłącznie co odzwierciedla postrzeganie problemów przez mieszkańców w obszarze swojego otoczenia.

W toku konsultacji wyznaczono istotne dla przyszłych aktorów procesu rewitalizacji przestrzenie warunkujące ich zdaniem prawidłowe funkcjonowanie obszarów. Należy zauważyć, iż w znacznej mierze są to tereny przestrzeni publicznych i silnie powiązane funkcjonalnie z wyznaczonym wcześniej na podstawie analizy ilościowej „ściśłym” obszarem rewitalizacji.

## Obszar rewitalizacji „Czerwionka”.

Dla obszaru rewitalizacji „Czerwionka ” głównym zespołem zabudowy wokół którego ogniskują się problemy jest zespół historycznej zabudowy wielorodzinnej obejmujące zabudowę kolonii robotniczej oraz budynki wielorodzinne w otoczeniu.

*Rysunek 45. Granice obszaru rewitalizacji „Czerwionka” określone na podstawie przestrzennego rozkładu zjawisk społeczno-gospodarczych i cech przestrzennych.*



*Źródło: opracowanie własne na podstawie danych Urzędu Gminy i Miasta Czerwionka-Leszczyny.*

Tabela poniżej określa zasadnicze, zdaniem interesariuszy, dla powodzenia procesu rewitalizacji przestrzenie i obiekty.

Tabela 14 Obiekty występujące na terenie obszaru „Czerwionka”

Lp.	Typ terenów i obiektów	Konkretne tereny i obiekty
1	Wizerunkowe przestrzenie publiczne – place, ulice handlowe, pasáže, targowiska, ...	<ul style="list-style-type: none"> <li>▪ rynek w okolicach „Supersamu”; przestrzeń tzw. „Rynku” obejmująca teren po rozbiórce stacji CPN wraz z przyległymi odcinkami ulic oraz obszar byłej restauracji „Skarbek”;</li> <li>▪ przestrzeń osiedla familoki z placem rekreacyjnym</li> <li>▪ targowisko,</li> <li>▪ teren na całej długości PKP od Czerwionki do Domu Górnika 1 i 2,</li> <li>▪ al. św. Barbary,</li> <li>▪ ul. 3-go Maja,</li> <li>▪ Stara Kolonia,</li> <li>▪ deptak przy zbiorniku Tama</li> </ul>
2	Kolonie robotnicze, „stare” osiedla mieszkaniowe, przestrzenie publiczne/wspólne na osiedlach, podwórka,	<ul style="list-style-type: none"> <li>▪ osiedla Stara Kolonia, podwórka Starej Kolonii ul. Kościuszki / Głowackiego,</li> <li>▪ familoki; familoki ul. Wolności, Szkolna, Hallera, Mickiewicza, Kombatantów, Słowackiego</li> <li>▪ teren wokół Biblioteki Publicznej,</li> </ul>
3	Blokowiska (osiedla z „wielkiej płyty”), osiedla socjalne,	<ul style="list-style-type: none"> <li>▪ otoczenie budynków galeriowych przy ul. 3 Maja 17 a, b, c</li> <li>▪ osiedle „nad Tamą”,</li> <li>▪ hotel robotniczy,</li> <li>▪ Szyb Zachodni 1,</li> <li>▪ ul. Wolności,</li> <li>▪ 3 Maja,</li> <li>▪ Ratusz,</li> </ul>
4	Przestrzenie publiczne/wspólne na osiedlach, podwórka, miejsca spotkań mieszkańców	<ul style="list-style-type: none"> <li>▪ rynek,</li> <li>▪ plac u zbiegu ul. Hallera i Szkolnej,</li> <li>▪ pas zieleni przy ul. Szkolnej, przy ul. 3 Maja,</li> <li>▪ teren za starym MOK,</li> <li>▪ Stara Kolonia,</li> <li>▪ osiedla SM Karlik,</li> <li>▪ park przy al. św. Barbary i Parkowej,</li> </ul>
5	Tereny/obiekty dziedzictwa kulturowego, obiekty sakralne (kościóły, kaplice, cmentarze)	<ul style="list-style-type: none"> <li>▪ budynek zameczku przy al. św. Barbary,</li> <li>▪ osiedle Stara Kolonia,</li> <li>▪ park przy ul. Furgoła wraz z zapleczem,</li> <li>▪ kościół ewangelicki ul 3 Maja,</li> <li>▪ osiedle patronackie kopalni Dębieńsko - familoki</li> </ul>
6	Tereny i obiekty poprzemysłowe	<ul style="list-style-type: none"> <li>▪ plac składowy drewna przy ul. Młyńskiej,</li> <li>▪ budynek dawnego hotelu robotniczego przy ul. Młyńskiej; Dom Górnika 1 i 2 przy ul. Młyńskiej,</li> <li>▪ budynek przy Szybie Zachodnim 1,</li> <li>▪ osiedle patronackie kopalni Dębieńsko,</li> <li>▪ okolice przejazdu kolejowego przy ul. Furgoła,</li> <li>▪ Stara Cegielnia,</li> <li>▪ zajezdnia przy KWK,</li> <li>▪ teren po CPN,</li> </ul>
7	Infrastruktura edukacyjna, kulturalna	<ul style="list-style-type: none"> <li>▪ MOK,</li> <li>▪ Centrum Kulturalno-Edukacyjne,</li> <li>▪ park Furgoła,</li> <li>▪ Bibliotek Publiczna wraz z otoczeniem,</li> <li>▪ hala przy ul. 3 Maja,</li> <li>▪ przedszkole nr 6 w Czerwionce,</li> <li>▪ ZS nr 3,</li> </ul>

8	Infrastruktura sportowa i rekreacyjna	<ul style="list-style-type: none"><li>▪ klub i stadion KS 23 Górnik Czerwionka,</li><li>▪ zbiornik Tama; tereny o potencjale rekreacyjnym wokół Tamy w połączeniu z terenem osiedla po byłym PGR,</li><li>▪ kryta pływalnia,</li><li>▪ korty tenisowe,</li><li>▪ tereny wzdłuż Bierawki.</li></ul>
9	Przystanki komunikacji publicznej, dworce, ...	<ul style="list-style-type: none"><li>▪ dworzec PKP – Czerwionka i Dębieńsko,</li><li>▪ dawny dworzec autobusowy naprzeciw KWK Dębieńsko,</li><li>▪ infrastruktura związana z komunikacją,</li><li>▪ wymagające unowocześnienia przystanki autobusowe,</li></ul>
10	Tereny dziedzictwa przyrodniczego, parki, zieleń miejska	<ul style="list-style-type: none"><li>▪ park Furgoła,</li><li>▪ park przy zameczku (al. św. Barbary / ul. Parkowa),</li><li>▪ teren wokół zbiornika Tama,</li><li>▪ osiedle robotnicze – familoki.</li></ul>
11	Inne	<ul style="list-style-type: none"><li>▪ teren pomiędzy garażami przy ul Rymera a halą targową,</li><li>▪ niezagospodarowana część budynku CKE,</li><li>▪ ośrodek zdrowia,</li><li>▪ pawilony gospodarcze – PSS Społem, Rynek, Skarbek,</li></ul>

*Źródło: opracowane własne*

W wyniku konsultacji określono obszar rewitalizacji oraz fragmenty związane z funkcjonowaniem obszaru rewitalizacji, z fragmentami zabudowy wielorodzinnej wraz z przyległym do nich parkiem i zabytkowym budynkiem, terenami rekreacji warunkującymi racjonalne zagospodarowanie otoczenia „Zbiornika Tama” od strony południowo-zachodniej, terenami usług i zieleni po północnej stronie układu torowego, terenami zieleni i rekreacji – Park Furgoła oraz rejon stacji kolejowej Czerwionka.





### Obszar rewitalizacji „Leszczyń”

Dla obszaru rewitalizacji „Leszczyń” głównym zespołem zabudowy, wokół którego ogniskują się problemy jest zespół wielorodzinnej zabudowy administrowanej przez spółdzielnię mieszkaniową „Karlik”.

*Rysunek 47. Granice obszaru rewitalizacji „Leszczyń” określone wstępnie na podstawie przestrzennego rozkładu zjawisk społeczno-gospodarczych i cech przestrzennych.*



*Źródło: opracowanie własne na podstawie danych Urzędu Gminy i Miasta Czerwionka-Leszczyń.*

Tabela poniżej określa zasadnicze , zdaniem interesariuszy, dla powodzenia procesu rewitalizacji przestrzenie i obiekty.

## Obiekty występujące na terenie obszaru „Leszczyny”

Lp.	Typ terenów i obiektów	Konkretne tereny i obiekty
1	Wizerunkowe przestrzenie publiczne – place, ulice handlowe, pasáže, targowiska, ...	<ul style="list-style-type: none"> <li>▪ park przy ulicy Sportowej,</li> <li>▪ Plac Matejki z ul. Morcinka z targowiskiem; targowisko,</li> <li>▪ Plac pomiędzy ulicą Dworcową a terenem PKP,</li> <li>▪ ul. Ligonía,</li> <li>▪ ul. Broniewskiego,</li> <li>▪ ul. Mostowa,</li> <li>▪ ul. Dworcowa,</li> </ul>
2	Kolonie robotnicze, „stare” osiedla mieszkaniowe, przestrzenie publiczne/wspólne na osiedlach, podwórka,	<ul style="list-style-type: none"> <li>▪ przestrzenie wspólne na osiedlach,</li> <li>▪ ul Rybnicka,</li> <li>▪ ul. Ligonía,</li> <li>▪ ul. Sienkiewicza,</li> <li>▪ ul. Ogrodowa,</li> <li>▪ ul. Orzeszkowej,</li> <li>▪ ul. Reymonta,</li> <li>▪ ul. Krótka,</li> <li>▪ ul. Sportowa,</li> <li>▪ ul. Żeromskiego,</li> <li>▪ ul. Jagiellońska,</li> <li>▪ ul. Dworcowa,</li> <li>▪ ul. Konopnickiej,</li> </ul>
3	Błokowiska (osiedla z „wielkiej płyty”), osiedla socjalne,	<ul style="list-style-type: none"> <li>▪ osiedle Południe - „Manhattan”,</li> <li>▪ ul. Broniewskiego i Sportowa,</li> <li>▪ ul. Polna,</li> <li>▪ ul. ks. Pojdy – Dom Matki z Dzieckiem,</li> </ul>
4	Przestrzenie publiczne/wspólne na osiedlach, podwórka, miejsca spotkań mieszkańców	<ul style="list-style-type: none"> <li>▪ przestrzenie wspólne dla mieszkańców,</li> <li>▪ przestrzeń naprzeciw gimnazjum nr 2,</li> <li>▪ pl. Matejki,</li> <li>▪ pl. Kopernika,</li> <li>▪ ul. Dunikowskiego,</li> <li>▪ ul. Wyszyńskiego,</li> <li>▪ ul. Dworcowa,</li> <li>▪ klub osiedlowy „Krokus” ,</li> </ul>
5	Tereny/obiekty dziedzictwa kulturowego, obiekty sakralne (kościół, kaplice, cmentarze)	<ul style="list-style-type: none"> <li>▪ Pomnik Ofiar II wojny światowej (pomnik Ofiar „Marszu Śmierci”)</li> <li>▪ Zameczek z otoczeniem</li> </ul>
6	Tereny i obiekty przemysłowe	
7	Infrastruktura edukacyjna, kulturalna	<ul style="list-style-type: none"> <li>▪ infrastruktura przy przedszkolu nr 11, nr 3,</li> <li>▪ Dom Kultury Ligonía,</li> <li>▪ plac przy gimnazjum nr 2,</li> <li>▪ przedszkole nr 11, nr 3,</li> </ul>
8	Infrastruktura sportowa i rekreacyjna	<ul style="list-style-type: none"> <li>▪ park przy ulicy Sportowej</li> <li>▪ stadion „Piasta Leszczyny”,</li> <li>▪ obiekt sportowy przy gimnazjum nr 2,</li> <li>▪ infrastruktura sportowa przy SP nr 3,</li> <li>▪ infrastruktura sportowa przy osiedlu „Manhattan”,</li> <li>▪ przestrzeń rekreacyjna przy stawie ul. Polna,</li> </ul>

9	Przystanki komunikacji publicznej, dworce, ...	dworzec PKP przystanki autobusowe
10	Tereny dziedzictwa przyrodniczego, parki, zieleń miejska	<ul style="list-style-type: none"><li>▪ park przy ulicy Sportowej,</li><li>▪ park przy zameczku w Leszczynach wpisany do rejestru zabytków,</li><li>▪ Plac Matejki,</li><li>▪ osiedle Manhattan,</li></ul>
11	Inne	<ul style="list-style-type: none"><li>▪ przestrzeń między ul. Piekarniczą i ks. Pojdy,</li><li>▪ teren pompowni,</li></ul>

Źródło: opracowanie własne

W wyniku konsultacji wyznaczono obszar rewitalizacji otoczony strefami oddziaływania związanymi z funkcjami sportu i rekreacji na południe od obszaru zwartej zabudowy (stadion, park , rezerwowe tereny niezagospodarowane , teren zielony przy pompowni), dodatkowym obszarem parkowym przy „pałacu” , strefą zabudowy przy ulicy Rybnickiej, skwerami przy ulicy Pojdy i przy stacji kolejowej , a także budynkiem stacji/dworca.

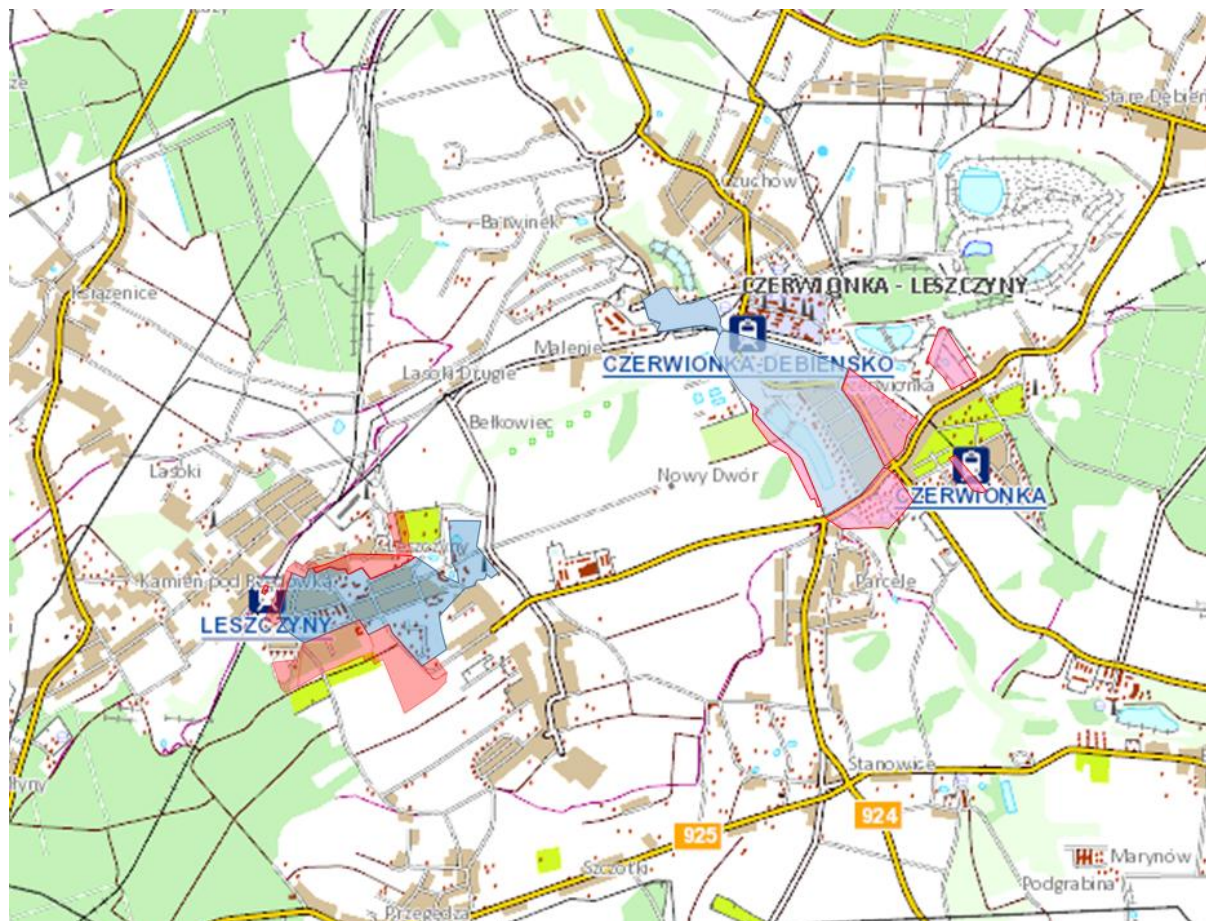
Rysunek 48. Granice obszaru rewitalizacji „Leszczyny” wraz ze strefami oddziaływania określone w wyniku konsultacji społecznych.



Źródło: opracowanie własne na podstawie danych Urzędu Gminy i Miasta Czerwionka-Leszczyny.

W wyniku konsultacji doprecyzowano dwa obszary rewitalizacji z problemami wewnętrznymi, otoczone strefami oddziaływania istotnymi dla procesu rewitalizacji obszarów. Oba tereny rewitalizacji pozostały rozłączne, a ich jądrem są zwarte obszary zabudowy wielorodzinnej z usługami.

*Rysunek 49. Granice obszarów rewitalizacji „Czerwionka” i „Leszczyny” wraz ze strefami oddziaływania określone na podstawie konsultacji społecznych.*



*Źródło: opracowanie własne na podstawie danych Urzędu Gminy i Miasta Czerwionka-Leszczyny.*

### 1.2.1 Charakterystyka przestrzeni zdegradowanej

#### **Obszar rewitalizacji w Czerwionce**

Obszar rewitalizacji Czerwionka położony jest w centralnej części dzielnicy miejskiej Czerwionka. Zajmuje on powierzchnię ok 81 ha.

W obszarze występują zróżnicowane formy zabudowy mieszkaniowej. W strefie północno-wschodniej, pomiędzy ulicami 3-maja, Furgoła i układem torowym dominuje zabudowa jednorodzinna, z dwoma budynkami wielorodzinnymi, klatkowymi dominującymi skalą otaczającą zabudowę. W strefie tej występuje również zabudowa wielorodzinna z usługami jako ulicowa oraz zespół wielorodzinny postmodernistyczny w rejonie ronda – silnie akcentujący ten fragment miasta. W budynkach usługi wbudowane oraz pojedyncze obiekty administracji. W strefie północno zachodniej ograniczonej ul 3-Maja oraz układem torowym kopalni, oś kompozycyjną stanowi zespół zabytkowej zabudowy kolonii robotniczej równoległy do ul Kościuszki oraz zlokalizowane przy ul 3-Maja obiekty sportu, kultury i edukacji oraz handlu stanowiące powierzchniowo dominującą część układu. W części północnej zgrupowanie garaży. Zasadniczy zespół zabudowy zlokalizowany jest w części południowo- zachodniej terenu. Można go podzielić na fragment związany ze zbiornikiem równoległym do rzeki Bierawki oraz tereny mieszkaniowe pomiędzy zbiornikiem a ul. 3-Maja oraz ul. Furgoła (od południowego wschodu). Obszar ten nie jest jednorodny mimo, iż dominującą część stanowi zespół budynków zabytkowych – kolonii robotniczej przy ulicach Wolności, Hallera, Kombatantów i Słowackiego, Mickiewicza ( do ul. Szkolnej). Zespół ten stanowi wyjątkowy w skali regionu zabytek tak architektury jak i urbanistyki. Charakterystyczną cechą tego fragmentu obszaru rewitalizacji jest obrzeżna wobec zespołu historycznego zabudowa wielorodzinna głównie galeriowa o wysokości 5 kondygnacji. Usługi zlokalizowane głównie wzdłuż ulicy 3-Maja oraz usługi edukacji pomiędzy Szkolną /Słowackiego i Wolności (w centralnej części układu zabytkowego). W części północnej tereny sportu (stadion) oraz sklep sieciowy. Charakterystyczne w części wschodniej nieuporządkowany zespół zabudowy przy ul. Rynek. Brak jest jakiegokolwiek odniesienia przestrzennego do funkcji i układu sugerowanego nazwą. W zakresie niedostatków układu wymienić można:

- niską jakość zabudowy z drugiej połowy XX w.;
- niską jakość przestrzeni publicznych/półpublicznych (czasem określanych w literaturze jako społecznych) z drugiej połowy XX w., w bezpośrednim ich otoczeniu, mającą ścisły związek z kształtowaniem obsługi komunikacyjnej budynków;
- niską jakość przestrzeni publicznych/półpublicznych (czasem określanych w literaturze jako społecznych) z XIX w, w ich otoczeniu
- niską jakość zieleni w strefie północnej (przy torach);
- niską jakość infrastruktury technicznej, w tym dróg , w części północnej terenu opracowania;
- nieuporządkowany układ przestrzenny w części północno-wschodniej;
- brak przestrzeni publicznej o charakterze placowym mimo położenia w bezpośrednim sąsiedztwie faktycznego centrum miasta (związane z dezagregacją usług ogólnomiejskich).

Tabela 15 Charakterystyka statystyczna obszaru rewitalizacji Czerwionka

SFERA	Problemy	Wskaźnik dla obszaru	Udział w Gminie i Mieście
<b>Społeczna</b>	<ul style="list-style-type: none"> <li>Wzrastająca liczba dzieci objętych pomocą w ramach Placówek Wsparcia Dziennego</li> <li>Wzrastająca liczba rodzin objętych pomocą z terenu w ramach procedury „Niebieskiej Karty”</li> <li>Ograniczone możliwości inwestycyjne mieszkańców obiektów komunalnych,</li> </ul>	<p>2010r. - <b>61</b> dzieci, 2014 r. – <b>94</b>,</p> <p>2010r. - <b>7</b> osób, 2014 r. – <b>28</b> osób</p> <p><b>2,2</b> os./mieszkanie</p>	<p><b>18%</b> procedur w gminie</p> <p>średnio w gminie <b>3,1</b> os./mieszkanie</p>
<b>Gospodarcza</b>	<ul style="list-style-type: none"> <li>Niewielka liczba podmiotów gospodarczych,</li> </ul>	<b>252 podmioty</b>	<b>14%</b> wszystkich podmiotów w gminie
<b>Przestrzenna</b>	<ul style="list-style-type: none"> <li>Ograniczona liczba mieszkań w zasobie zakładu gospodarki mieszkaniowej i wspólnotach mieszkaniowych</li> <li>Mieszkaniowe zasoby komunalne z początku XX wieku – nie wyposażone w gaz, ogrzewanie piecowe wpływające na jakość powietrza, wymagające nakładów na modernizację i remonty.</li> </ul>	<b>1129</b> mieszkań, <b>2575</b> osób	

Źródło opracowanie własne na podstawie danych UGiM Czerwionka-Leszczyny

### Obszar rewitalizacji w Leszczynach

Obszar rewitalizacji Leszczyny położony jest w centralnej części dzielnicy miejskiej Leszczyny. Zajmuje on powierzchnię ok 56 ha.

Na obszarze dominują obiekty mieszkaniowe wielorodzinne w zabudowie klatkowej z drugiej połowy XX w. W części wschodniej starsze (lata 1950/60) mimo, iż nie stanowią zespołu zabytkowego są odzwierciedleniem zasad zabudowy socrealistycznej w fazie schyłkowej okresu. Łącznie zespół zabudowy stanowi zestaw dwu jednostek strukturalnych z typowym rozmieszczeniem usług oświaty oraz położonymi bezpośrednio poza jego granicami terenami sportu i rekreacji (boisko, park, ogrody działkowe). W częściach północnej i południowej niewielkie zgrupowania zabudowy jednorodzinnej. Od południa obszar zamyka ciek wodny. Zabudowa handlowo - usługowa w układzie obiektów wolnostojących rozmieszczonych równomiernie, oraz w parterach budynków mieszkalnych – głównie w części wschodniej.

W zakresie niedostatków układu wymienić można:

- niską jakość przestrzeni publicznych/półpublicznych (czasem określanych w literaturze jako społecznych) z drugiej połowy XX w., w bezpośrednim ich otoczeniu, mającą ścisły związek z kształtowaniem obsługi komunikacyjnej budynków;
- niską jakość zieleni w strefie przyległej od zachodu (przy torach);
- brak przestrzeni publicznej o charakterze placowym mimo istotnej wielkości zespołu mieszkaniowego.

Tabela 16 Charakterystyka statystyczna obszaru rewitalizacji Leszczyny

SFERA	Problemy	Wskaźnik dla obszaru	Udział w Gminie i Mieście
<b>Społeczna</b>	<ul style="list-style-type: none"> <li>• niska liczba organizacji pozarządowych działających w obszarze,</li> <li>• Znaczna liczba dzieci objętych pomocą w ramach Placówek Wsparcia Dziennego 2010r</li> <li>• Wzrastająca liczba dzieci objętych pomocą w ramach Placówek Wsparcia Dziennego</li> <li>• Wzrastająca liczba rodzin objętych pomocą z terenu w ramach procedury „Niebieskiej Karty”</li> <li>• Ograniczone możliwości inwestycyjne mieszkańców obiektów komunalnych,</li> <li>• Liczba spraw prowadzonych przez Gminną Komisję Rozwiązywania Problemów Alkoholowych</li> </ul>	<p><b>3 organizacje</b></p> <p><b>2010r. - 52 dzieci, 2014 r. – 94 dzieci,</b></p> <p>2010r. - <b>3 osoby, 2014 r. – 27 osób</b></p> <p><b>2 os./mieszkanie</b></p>	<p><b>4%</b> wszystkich tego typu organizacji</p> <p><b>18%</b> procedur w gminie</p> <p><b>3,1 os./mieszkanie</b></p> <p><b>19%</b> wszystkich spraw w gminie</p>
<b>Gospodarcza</b>	<ul style="list-style-type: none"> <li>• Słabo rozwinięty sektor przedsiębiorstwa oraz niski poziom aktywności gospodarczej</li> </ul>	233 firmy	12%
<b>Przestrzenna</b>	<ul style="list-style-type: none"> <li>• Ograniczona liczba mieszkań w zasobie zakładu gospodarki mieszkaniowej i wspólnotach mieszkaniowych</li> <li>• Mieszkaniowe zasoby komunalne z lat 50 XX wieku, wymagające</li> </ul>	<b>2283</b> mieszkań, <b>4665</b> osób,	



	nakładów na modernizację i remonty,		
--	-------------------------------------	--	--

Źródło opracowanie własne na podstawie danych UGiM Czerwionka-Leszczyń

### Obszary rewitalizacji w Planie Zagospodarowania Przestrzennego

Dla obszarów wskazanych do rewitalizacji zostały uchwalone dwa plany zagospodarowania przestrzennego w roku 2002<sup>16</sup> oraz w 2013<sup>17</sup>r. Fragmenty rysunków planów zamieszczono poniżej.

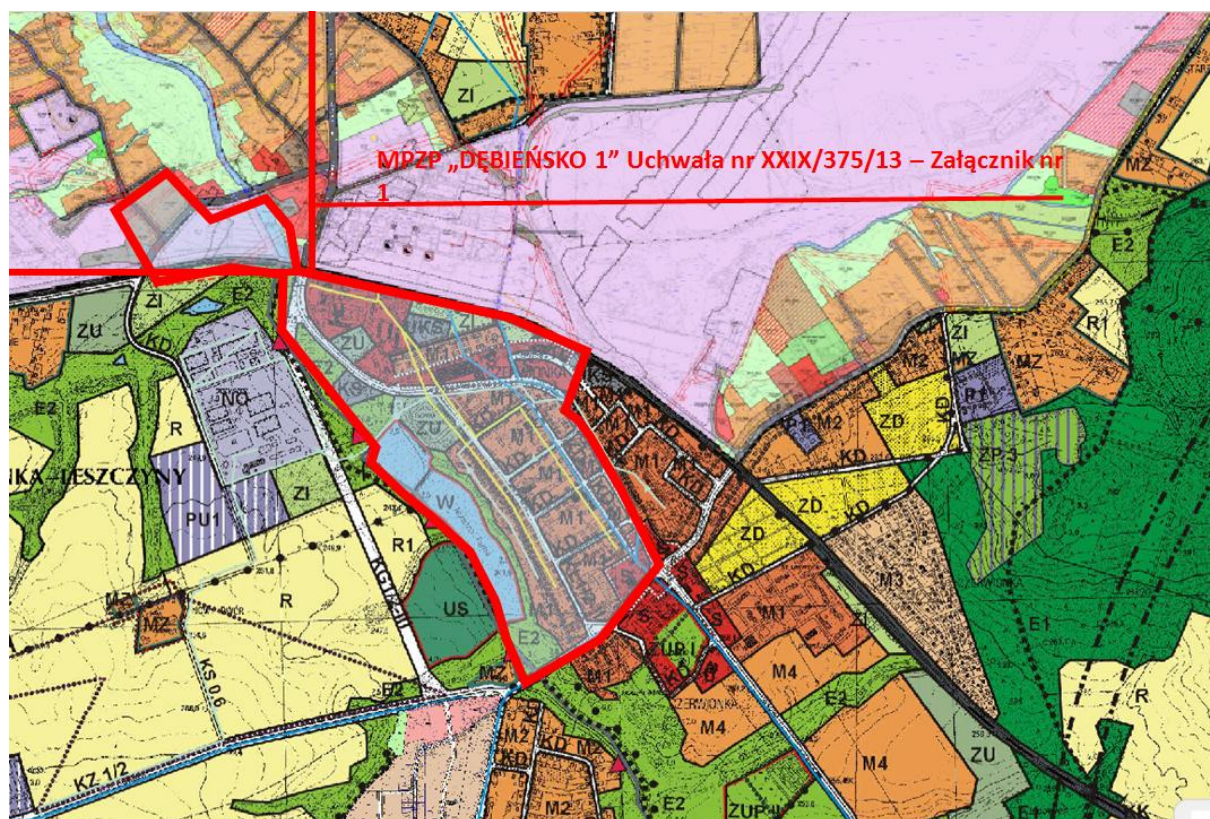
Obszar rewitalizacji „Czerwionka” obejmuje swym zasięgiem następujące przeznaczenia/ ustalenia dla terenów:

- 1) tereny zabudowy mieszkaniowej wraz z usługami ją obsługującymi oznaczone na rysunku planu symbolami: M1, MZ,
- 2) tereny usługowe oznaczone na rysunku planu symbolami: U, S, US,
- 3) tereny ekosystemu miasta oznaczone na rysunku planu symbolami: E2, ZU, ZD, ZI W,
- 4) tereny urządzeń i tras komunikacyjnych oznaczonych na rysunku planu symbolami: KG1/2-III, KZ1/2, KD, KK, UKS,
- 5) ciągi infrastruktury technicznej w tym trasy rowerowe.

<sup>16</sup> UCHWAŁA Nr IX/78/2002 RADY MIEJSKIEJ W CZERWIONCE – LESZCZYNACH Z DNIA 26 września 2002r. w sprawie miejscowego planu zagospodarowania przestrzennego Gminy i Miasta Czerwionka – Leszczyń.

<sup>17</sup> Uchwała nr XXIX/375/13 Rady Miejskiej w Czerwionce-Leszczyńach z dnia 22 lutego 2013 roku w sprawie MPZP dla części terenu górniczego "Dębierńsko 1" w obszarze obejmującym fragmenty dzielnic Czuchów, Czerwionka oraz Dębierńsko

Rysunek 50. Granice obszaru rewitalizacji „Czerwionka” na tle rysunku MPZP.



Źródło: opracowanie własne na podstawie danych Urzędu Gminy i Miasta Czerwionka-Leszczyny.

Obszar rewitalizacji „Leszczyny” obejmuje swym zasięgiem następujące przeznaczenia/ ustalenia dla terenów:

1. tereny zabudowy mieszkaniowej wraz z usługami ją obsługującymi oznaczone na rysunku planu symbolami: M1, M2,
2. tereny usługowe oznaczone na rysunku planu symbolami: U, S,
3. tereny ekosystemu miasta oznaczone na rysunku planu symbolami: E2, ZD, ZP1,
4. tereny urzędów i tras komunikacyjnych oznaczonych na rysunku planu symbolami: KZ1/2, KL1/2-I, KL1/2-II, KD,
5. ciągi infrastruktury technicznej oznaczone na rysunku planu w tym ścieżki rowerowe .

Rysunek 51. Granice obszaru rewitalizacji „Leszczyny” na tle rysunku MPZP.

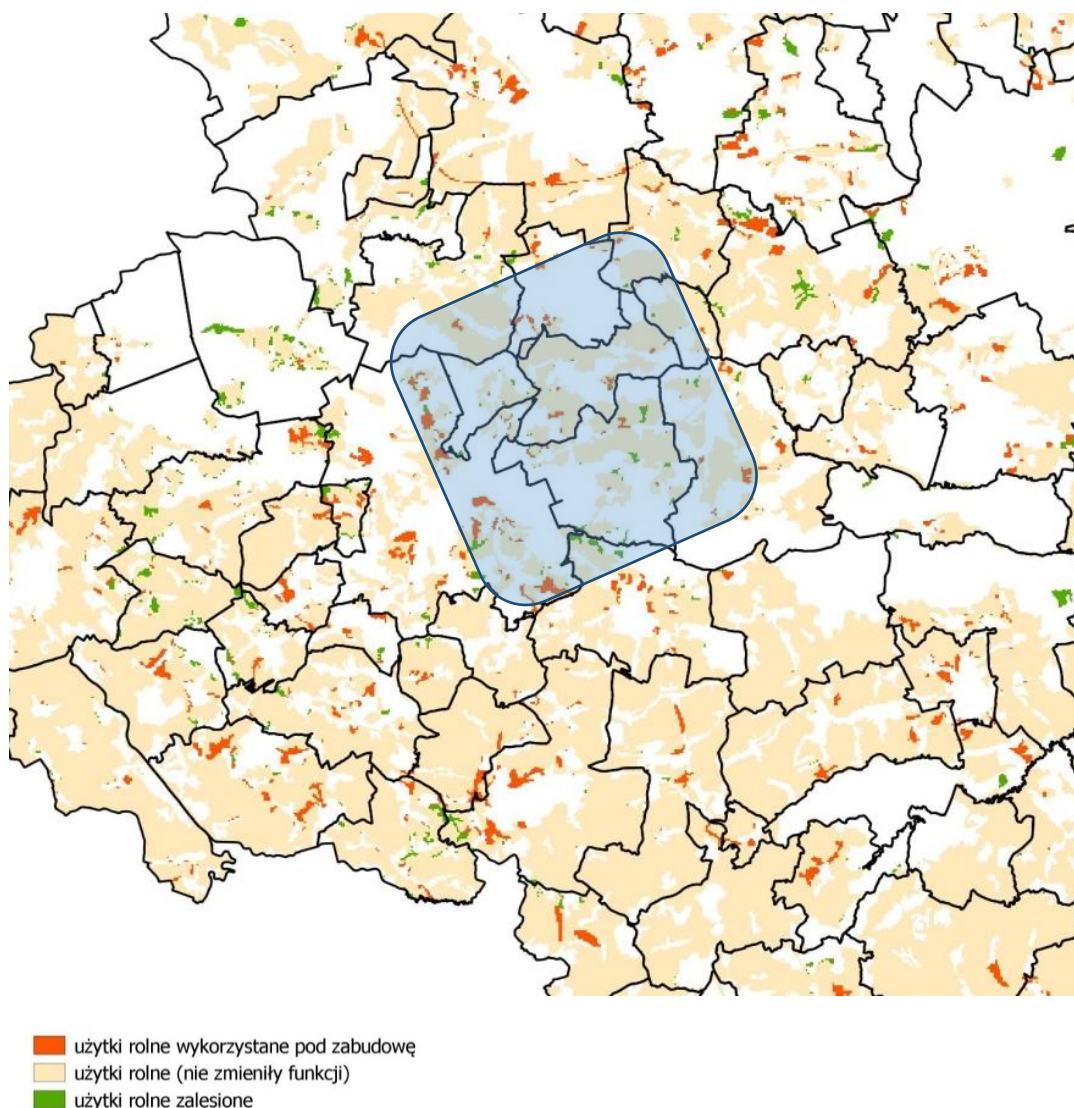


Źródło: opracowanie własne na podstawie danych Urzędu Gminy i Miasta Czerwionka-Leszczyny.

### **Depopulacja i suburbanizacja miast – w tym negatywny wpływ na efektywność wykorzystania zasobów, zrównoważony rozwój i finanse samorządów, rola rewitalizacji**

W oparciu o dostępne dane stanu użytkowania terenów można zauważyć mniejszą presję inwestycyjną na tereny rolnicze w obszarze Czerwionki-Leszczyny niż w gminach sąsiednich.

Rysunek 52. Zmiany pokrycia terenu w subregionie zachodnim za lata 2000-2006 .

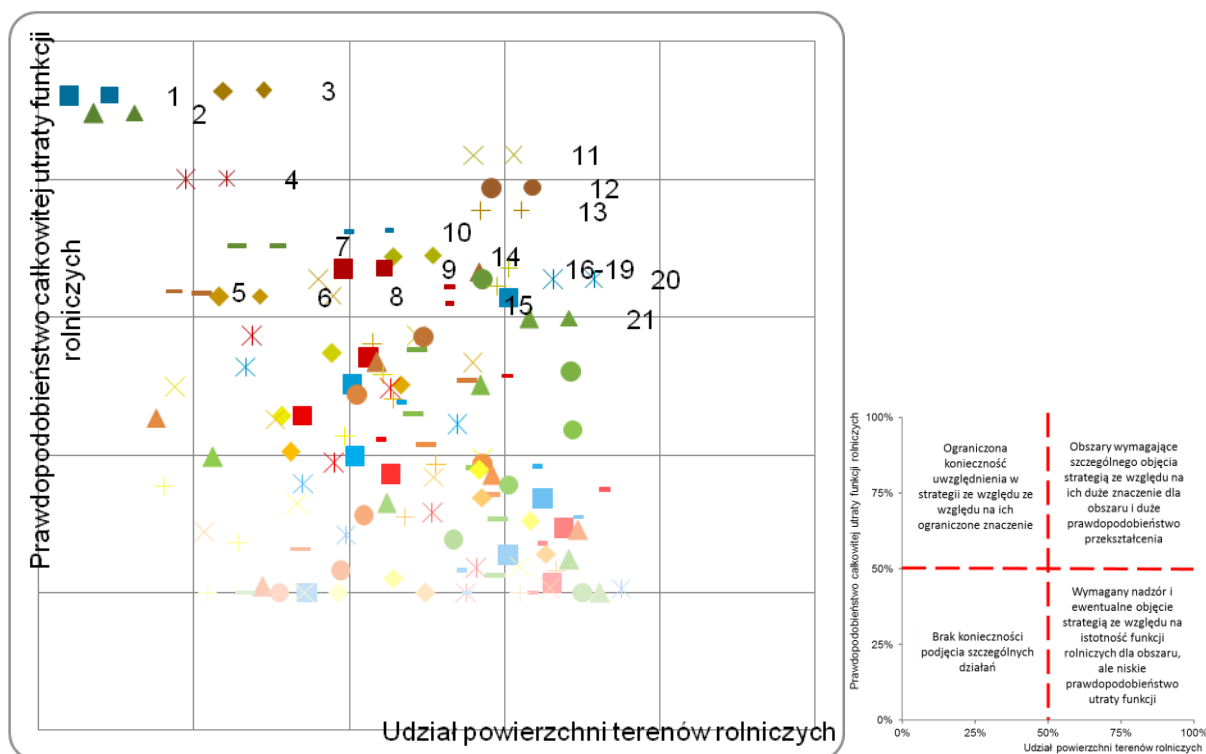


Źródło: „Kierunki zmian presji inwestycyjnej na tereny rolnicze Województwa Śląskiego wraz z analizą dokumentów strategicznych” Część II: „Analiza kierunków zmian oraz prognoza do roku 2030” , Katowice, 22 czerwca 2014r opracowanie: Port- Tadeusz Kmieć.

Prognoza zmian – utraty funkcji rolniczej wskazuje na relatywnie niższe w stosunku do gmin otaczających prawdopodobieństwo utraty funkcji rolniczej na skutek presji inwestycyjnej z uwagi na położenie graniczne Czerwionki-Leszczyny w stosunku do Metropolii Górnośląskiej i Aglomeracji Rybnickiej. Prawdopodobieństwo całkowitej utraty funkcji rolniczych w obszarze gminy wiejskiej Czerwionka-Leszczyny należy do wysokich na tle województwa śląskiego (25%). Należy jednak zauważyć iż jest ono średnie (7%) jeśli uwzględnić presję inwestycyjną. W gminie miejskiej prawdopodobieństwo całkowitej utraty funkcji rolniczych należy do relatywnie niższych (23%) na tle województwa śląskiego lecz wynika ono prawie w całości z presji inwestycyjnej. Tym samym Gmina

mimo, iż zakwalifikowana jest do grupy gmin o ograniczonej konieczności ochrony terenów rolniczych w opracowaniach strategicznych, to jednak nosi cechy podwyższonej presji inwestycyjnej na tereny rolnicze, a więc narażona jest na presję inwestycyjną wynikającą z procesów suburbanizacyjnych w subregionie zachodnim województwa śląskiego.

Rysunek 53. Macierz zależności dla obszarów wiejskich w Województwie Śląskim wraz ze wskazaniem 20 obszarów, na których występuje najwyższe prawdopodobieństwo utraty funkcji rolniczych.



1	Krupski Młyn	11	Gierałtowie
2	Kobiór	12	Godów
3	Świerklaniec	13	Psary
4	Boronów	14	Goczałkowice-Zdrój
5	Herby	15	Przyrów
6	Sońnicowice - obszar wiejski	16	Poczesna
7	Czerwionka-Leszczyny - obszar wiejski	17	Starcza
8	Olsztyn	18	Niegowa
9	Miedźno	19	Mstów
10	Jejkowice	20	Markłowice
		21	Mykanów

Źródło: „Kierunki zmian presji inwestycyjnej na tereny rolnicze Województwa Śląskiego wraz z analizą dokumentów strategicznych” Część II: „Analiza kierunków zmian oraz prognoza do roku 2030” , Katowice, 22 czerwca 2014r opracowanie: Port- Tadeusz Kmieć.

## Zasoby mieszkaniowe

Zasoby mieszkaniowe gminy stanowią w dominującej części zasób prywatny. Natomiast w obszarach skoncentrowanej zabudowy wielorodzinnej i postulowanym do rewitalizacji są to zasoby we

władaniu gminnym oraz spółdzielcze. Mimo wysokiej jakości infrastruktury technicznej i wyposażenia mieszkań nie są one postrzegane jako lokalizacje prestiżowe, niezależnie od działań podejmowanych przez władze miasta.

### 1.2.2 Analiza SWOT dla obszarów rewitalizacji

Analiza SWOT została opracowana w oparciu o przeprowadzone analizy statystyczne, wyniki przeprowadzonych konsultacji społecznych, warsztatów z przedstawicielami środowisk lokalnych oraz ankiet prowadzonych wśród mieszkańców dzielnic w obszarach rewitalizacji.

Tabela 17 Analiza SWOT dla obszaru rewitalizacji „Czerwionka”

SIŁY	SŁABOŚCI
<ul style="list-style-type: none"> <li>• Wysoka wartość historyczna i kulturowa zasobu gminnego.</li> <li>• Zwartość układu przestrzennego zasobu gminnego i spółdzielczego.</li> <li>• Wysoki poziom tożsamości lokalnej i przywiązanie do miejsca zamieszkania.</li> <li>• Bliskość przystanku kolejowego prowadzącego ruch aglomeracyjny.</li> </ul>	<ul style="list-style-type: none"> <li>• Zadłużenie użytkowników lokali zasobów gminnych.</li> <li>• Brak miejsc do spędzania wolnego czasu,</li> <li>• Duże obciążenie układu komunikacyjnego wpływającego na jego stan.</li> <li>• Brak miejsc parkingowych.</li> <li>• Niska jakość przestrzeni publicznych wynikająca z dewastacji</li> <li>• Brak dbałości o jakość przestrzeni publicznych przez niektórych mieszkańców.</li> <li>• Narastające rozwarstwienie społeczne.</li> <li>• Brak nowych zasobów mieszkaniowych.</li> <li>• Starzenie się społeczeństwa w obszarze.</li> <li>• Wysoki poziom przestępczości i zakłócenie ładu publicznego.</li> <li>• Słaba komunikacja.</li> <li>• Wysoki poziom bezrobocia.</li> <li>• Ubożenie mieszkańców.</li> <li>• Brak możliwości rekreacji i uprawiania sportu.</li> <li>• Niska świadomość ekologiczna – spalanie śmieci w piecach.</li> <li>• Brak chodników i oświetlenia traktów pieszych.</li> </ul>
<b>SZANSE</b>	<b>ZAGROŻENIA</b>
<ul style="list-style-type: none"> <li>• Bliskość i silne powiązania z dynamicznymi ośrodkami rozwoju Aglomeracją Rybnicką i Metropolią</li> </ul>	<ul style="list-style-type: none"> <li>• Ograniczone środki finansowe na realizację działań modernizacyjnych.</li> <li>• Ograniczenie aktywności społecznej i</li> </ul>

<p><b>Górnośląską</b></p> <ul style="list-style-type: none"> <li>• <b>Konsekwencja w realizacji lokalnej polityki rozwoju</b></li> </ul>	<p>zawodowej w związku z restrukturyzacją sektora wydobywczego.</p> <ul style="list-style-type: none"> <li>• <b>Narastanie rozwarstwienia społecznego.</b></li> </ul>
--	---

Tabela 18 Analiza SWOT dla obszaru rewitalizacji „Leszczyny”

SIŁY	SŁABOŚCI
<ul style="list-style-type: none"> <li>• <b>Wysoka wartość historyczna i kulturowa zasobu gminnego.</b></li> <li>• <b>Zwartość układu przestrzennego zasobu gminnego i spółdzielczego.</b></li> <li>• <b>Bliskość przystanku kolejowego prowadzącego ruch aglomeracyjny.</b></li> </ul>	<ul style="list-style-type: none"> <li>• Stan zadłużenia użytkowników lokali zasobów gminnych .</li> <li>• Niewystarczający zasób mieszkań</li> <li>• Wysoki poziom bezrobocia.</li> <li>• Ubożenie mieszkańców.</li> <li>• Wysoki poziom przestępczości i zakłócenie ładu publicznego.</li> <li>• Niedobór podmiotów działających w sferze społecznej.</li> <li>• Niska jakość przestrzeni publicznych, w tym terenów zielonych, wynikająca z dewastacji.</li> <li>• Zły stan dróg oraz niewystarczająca ilość miejsc parkingowych.</li> <li>• Niska jakość lub brak dostępu do infrastruktury kanalizacyjnej,</li> <li>• Brak chodników i oświetlenia traktów pieszych</li> <li>• Niska jakość infrastruktury sportowo-rekreacyjnej.</li> <li>• Niewystarczające udogodnienia infrastrukturalne dla osób niepełnosprawnych.</li> </ul>
SZANSE	ZAGROŻENIA
<ul style="list-style-type: none"> <li>• <b>Bliskość i silne powiązania z dynamicznymi ośrodkami rozwoju Aglomeracją Rybnicką i Metropolią Górnośląską</b></li> <li>• <b>Konsekwencja w realizacji lokalnej polityki rozwoju</b></li> </ul>	<ul style="list-style-type: none"> <li>• Ograniczone środki finansowe na realizację działań modernizacyjnych.</li> <li>• Ograniczenie aktywności społecznej i zawodowej w związku z restrukturyzacją sektora wydobywczego.</li> <li>• <b>Narastanie dążeń do podziału Gminy i Miasta.</b></li> </ul>

### 1.3 Kluczowe problemy rewitalizacji

W oparciu o przeprowadzone badania obejmujące diagnozę strategiczną Gminy i Miasta wraz z pogłębioną analizą rozmieszczenia zjawisk i problemów w przestrzeni wyznaczono dwie dzielnice, w których występuje znaczna kumulacja niekorzystnych zjawisk. Są to obszary dzielnic Czerwionki oraz Leszczyny. Dla obszarów tych przeprowadzono badania ankietowe oraz szerokie konsultacje z mieszkańcami oraz podmiotami publicznymi i prywatnymi działającymi w tych obszarach celem pogłębienia analizy problemów oraz delimitacji obszarów rewitalizacji. Efektem tego działania było również określanie czynników analizy SWOT dla delimitowanych obszarów rewitalizacji.

Biorąc pod uwagę ten szeroki zakres badań oraz diagnoz główne problemy obszarów rewitalizacji w Gminie i Mieście Czerwionka-Leszczyny dotyczą 4 wymiarów rewitalizacji:

- kapitał ludzki, kapitał społeczny, sytuacja społeczna, warunki życia w miejscu zamieszkania,
- struktura gospodarcza, warunki dla rozwoju przedsiębiorczości i przyciągania inwestycji, rynek pracy,
- ład przestrzenny, środowisko, wyposażenie infrastrukturalne, łączalność komunikacyjna,
- kultura, turystyka, rekreacja.

Rysunek 54 Kluczowe problemy obszarów rewitalizacji

WYMIAR REWITALIZACJI	PROBLEMY
kapitał ludzki, kapitał społeczny, sytuacja społeczna, warunki życia w miejscu zamieszkania	<ul style="list-style-type: none"><li>• Utrwalanie się postaw roszczeniowych mieszkańców</li><li>• Niska integracja mieszkańców</li><li>• Niedostosowanie kompetencji zawodowych mieszkańców</li><li>• Niewystarczający poziom integracji mieszkańców</li><li>• Niska zatrudnialność ludzi młodych</li><li>• Niewystarczający poziom i oferta usług społecznych i opiekuńczych</li><li>• Niski poziom bezpieczeństwa publicznego</li></ul>
struktura gospodarcza, warunki dla rozwoju przedsiębiorczości i przyciągania inwestycji, rynek pracy	<ul style="list-style-type: none"><li>• Niedostateczne warunki dla rozwoju przedsiębiorczości społecznej</li><li>• Niska elastyczność form zatrudnienia</li><li>• Problem w powrocie na rynek pracy</li><li>• Nierównomierny rozwój lokalnego rynku pracy</li><li>• Brak kompleksowej oferty terenów i obiektów inwestycyjnych</li></ul>
ład przestrzenny, środowisko, wyposażenie infrastrukturalne, łączalność komunikacyjna	<ul style="list-style-type: none"><li>• Bariery transportowe ograniczające dostęp do rynku pracy</li><li>• Niewystarczający poziom uczestnictwa</li></ul>



	<p>przedsiębiorców w procesach rewitalizacji</p> <ul style="list-style-type: none"><li>• Brak kompleksowej oferty terenów i obiektów inwestycyjnych</li><li>• Istnienie przestrzeni i obiektów zdewastowanych oraz niedostosowanych do potrzeb mieszkańców</li><li>• Ograniczony poziom partycypacji społecznej w procesach kształtowania przestrzeni</li></ul>
kultura, turystyka, rekreacja	<ul style="list-style-type: none"><li>• Niepełne wykorzystanie walorów kulturowych obszarów i zabudowy</li><li>• Niedostosowanie popytu i podaży usług czasu wolnego</li><li>• Zły stan zasobów środowiska będącego podstawą oferty rekreacyjnej</li><li>• Niski poziom uczestnictwa mieszkańców w rekreacji i sporcie</li><li>• Niska aktywność społeczna osób bezrobotnych</li></ul>

Źródło: opracowanie własne

## 2. Opis powiązań Programu Rewitalizacji z dokumentami strategicznymi i planistycznymi wyznaczającymi kierunki rozwoju i działań rewitalizacyjnych

Lokalny Program Rewitalizacji Gminy i Miasta Czerwionka-Leszczyny opracowany został z uwzględnieniem ram procesu rewitalizacji określonymi w krajowych i regionalnych dokumentach strategicznych i planistycznych. Ponadto uwzględnia on kierunki rozwoju społecznego, gospodarczego i przestrzennego Czerwionki-Leszczyn.

Do kluczowych krajowych, regionalnych i lokalnych dokumentów, które stanowią tło działań zaprojektowanych LPR zaliczono:

- Koncepcję Przestrzennego Zagospodarowania Kraju, dokument przyjęty przez Radę Ministrów 13 grudnia 2011 roku,
- Krajową Strategię Rozwoju Regionalnego 2010-2020: Regiony, Miasta, Obszary wiejskie, dokument przyjęty przez Radę Ministrów 13 lipca 2010 r.,
- Strategię Rozwoju Województwa Śląskiego „Śląskie 2020+”, przyjętą uchwałą Nr IV/38/2/2013 Sejmiku Województwa Śląskiego z dnia 1 lipca 2013 roku,
- Regionalny Program Operacyjny Województwa Śląskiego na lata 2014-2020 - przyjęty przez Komisję Europejską w dniu 18.12.2014 r.

- Strategia Rozwoju Gminy i Miasta Czerwionka-Leszczyny na lata 2014 - 2020 – przyjęta Uchwałą Nr XLVII/622/14 Rady Miejskiej w Czerwionce-Leszczynach w dniu 26.09.2014 r.
- Strategia Rozwiązywania Problemów Społecznych w Gminie i Mieście Czerwionka-Leszczyny na lata 2016 – 2025 - przyjęta Uchwałą Nr XVII/211/16 Rady Miejskiej w Czerwionce-Leszczynach w dniu 29.01.2016 r.

### **Rewitalizacja na szczeblu krajowym**

Jednym z istotnych zagadnień poruszanych w KPZK 2030 jest rewitalizacja. Dokument postuluje podjęcie działań rewitalizacyjnych w obszarach zdegradowanych. Wskazuje na występowanie zjawisk związanych z powstawaniem pustki osadniczej, do których zalicza obszary o najniższym dostępie do usług oraz obszary degradacji społecznej, gospodarczej, przestrzennej i środowiskowej. Jednocześnie diagnozuje, że na obszarach zurbanizowanych w miastach i dzielnicach głównie o charakterze przemysłowym, dochodzi do kumulacji negatywnych zjawisk społeczno-gospodarczych i przestrzennych. Jest to związane m.in. z procesami restrukturyzacyjnymi, degradacją fizyczną zabudowy lub zmianami w formie użytkowania terenu. KPZK do obszarów narażonych na tego typu procesy degradacji społeczno-gospodarczej i przestrzennej zalicza m.in. stare dzielnice śródmiejskie, osiedla w zabudowie blokowej oraz obszary przemysłowe, powojenne i pokolejowe zlokalizowane na obszarach zurbanizowanych. W koncepcji zauważa się, że *„Degradacja tych obszarów związana jest często ze skutkami ich długotrwałego użytkowania w celach przemysłowych, z zamieraniem tradycyjnych gałęzi gospodarki lub z ich restrukturyzacją. Utrata dotychczasowych funkcji społeczno-gospodarczych pełnionych przez miasta lub ich dzielnice prowadzi do postępującej degradacji przejawiającej się niskim poziomem przedsiębiorczości, bezrobociem, niską jakością infrastruktury, a także intensyfikacją problemów społecznych związanych z depopulacją oraz często występującą koncentracją patologii i ubóstwa.”*

Szczególnie istotnym, z punktu widzenia tych procesów, jest cel 2. *Poprawa spójności wewnętrznej i terytorialne równoważenie rozwoju kraju poprzez promowanie integracji funkcjonalnej, tworzenie warunków dla rozprzestrzeniania się czynników rozwoju, wielofunkcyjny rozwój obszarów wiejskich oraz wykorzystanie potencjału wewnętrznego wszystkich terytoriów.* W ramach tego celu wyznaczono 2 kierunki działań:

- Wspomaganie spójności w specyficznych obszarach problemowych.
- Restrukturyzacja i rewitalizacja obszarów zdegradowanych i miast

Dla prawidłowego przeprowadzenia działań restrukturyzacyjnych Koncepcja postuluje obowiązek przygotowania lokalnych programów rewitalizacji, które powinny obejmować priorytety techniczne, przestrzenne, społeczne, kulturowe, gospodarcze i ekologiczne.

**Krajowa Strategia Rozwoju Regionalnego jako jeden z celów wskazuje że** „wyzwaniem dla polityki regionalnej (...) jest znalezienie odpowiednich do skali wyzwań instrumentów wspomaganie (...) restrukturyzacji społeczno-gospodarczej obszarów w mniejszych skalach przestrzennych”. Jednym z celów wskazanych z KSRR jest *Restrukturyzacja i rewitalizacja miast i innych obszarów tracących dotychczasowe funkcje społeczno-gospodarcze*. Strategia postuluje na tych obszarach wspieranie kompleksowych działań na rzecz odtworzenia zdolności do rozwoju miast, dzielnic miast, obszarów przemysłowych i innych terenów zdegradowanych przez przywracanie lub nadawanie im nowych funkcji społeczno-gospodarczych oraz wspomaganie realizacji kompleksowych programów rewitalizacji społeczno-gospodarczej. Działania związane z rewitalizacją powinny być nakierowane na:

- wsparcie jakości kapitału społecznego,
- modernizację struktury gospodarczej,
- rozwój infrastruktury technicznej,
- rozwój i modernizację infrastruktury obiektów użyteczności publicznej,
- wspieranie kompleksowych programów.

### **Rewitalizacja w dokumentach regionalnych województwa śląskiego**

**Strategia Rozwoju Województwa Śląskiego „Śląskie 2020+”** wskazuje, że rewitalizacji powinny podlegać obszary, „na których istnieją tereny i obiekty zdegradowane, zdezastrowane, w tym głównie przemysłowe dotknięte problemami związanymi z degradacją środowiska przyrodniczego oraz nasileniem negatywnych zjawisk społecznych.” Wyzwaniem dla tego typu obszarów będzie przywrócenie im funkcji społecznych i gospodarczych.

Mając na względzie szeroki wymiar pojęcia rewitalizacji Strategia wśród celów i kierunków działań definiuje m.in.

- Cel operacyjny: B.3 Harmonia społeczna i wysoki kapitał zaufania oraz dogodne warunki życia mieszkańców, w ramach którego należy m.in. podejmować działania związane z rewitalizacją społeczną obszarów o niskiej aktywności społecznej i zawodowej mieszkańców oraz nagromadzonymi problemami społecznymi,

- Cel operacyjny: C.3. Wysoki poziom ładu przestrzennego i efektywne wykorzystanie przestrzeni - postulujący działania w kierunku:
  - Rewitalizacji terenów i obiektów, w tym poprzemysłowych i zdegradowanych na tereny/obiekty o funkcjach społeczno - gospodarczych oraz zapewnienie ich dostępności.
  - Poprawy jakości i atrakcyjności przestrzeni publicznych, szczególnie centrów miast i centrów dzielnic oraz przestrzeni recepcyjnych.
  - Tworzenia i rewitalizacji obszarów zieleni urządzonej oraz terenów rekreacyjnych.
  - Przywracania pozycji lub nadawanie nowych funkcji obiektom zabytkowym oraz symbolicznym w życiu społeczności lokalnych.
  - Rewitalizacji osiedli mieszkaniowych, w tym starych dzielnic.
  - Wspierania powstawania atrakcyjnych terenów mieszkaniowych w miastach oraz przeciwdziałanie procesom suburbanizacji.

Jednym z kluczowych instrumentów wdrażania polityki rozwoju w latach 2014-2020 w województwie śląskim jest Regionalny Program Operacyjny Województwa Śląskiego określający kierunki interwencji publicznej we współfinansowaniu wspólnotowym. Program ten definiuje priorytet inwestycyjny pn. „Wspieranie rewitalizacji fizycznej, gospodarczej i społecznej ubogich społeczności i obszarów miejskich i wiejskich”.

W dokumencie zakłada się, że realizacja priorytetu przyczyni się do zwiększenia aktywizacji społeczno-gospodarczej ludności zamieszkującej rewitalizowane tereny. Podejmowane działania przyczynią się do poprawy jakości życia mieszkańców oraz ożywienia gospodarczego i społecznego danego obszaru, przez co ograniczone zostanie ryzyko ubóstwa i wykluczenia społecznego na tych obszarach.

W ramach działań rewitalizacyjnych powinny być podejmowane projekty mające na celu wywołanie jakościowej, pozytywnej zmiany na zidentyfikowanym obszarze. Celem działań infrastrukturalnych będzie wsparcie społeczności zamieszkującej obszar zdegradowany poprzez zastosowanie instrumentów aktywizacji społeczno-zawodowej oraz uzupełniająco zdrowotnej i kulturalnej.

### **Polityka rozwoju i ramy rewitalizacji na szczeblu lokalnym**

Lokalny Program Rewitalizacji wpisuje się i jest zgodny z dokumentami strategicznymi określającymi politykę rozwoju Gminy i Miasta oraz kształtowania podejścia do rozwiązywania problemów społecznych.

Głównym dokumentem strategicznym określającym politykę i kierunki rozwoju Gminy i Miasta Czerwionka-Leszczyny jest Strategia Rozwoju Gminy i Miasta Czerwionka-Leszczyny na lata 2014 - 2020 – przyjęta Uchwałą Nr XLVII/622/14 Rady Miejskiej w Czerwionce-Leszczynach w dniu 26.09.2014 r.

Strategia określa główny cel rozwoju jako „Czerwionka-Leszczyny gminą, w której można realizować swoje pomysły i kariery zawodowe, miejscem zapewniającym przyjazne warunki dla rozwoju mieszkańców i biznesu, a także najlepszy dostęp do udogodnień w sąsiednich aglomeracjach”. W dokumencie określono, że rozwój strategiczny Gminy i Miasta Czerwionka-Leszczyny powinien skupić się na dwóch priorytetach: gospodarczym i społecznym. Zakłada się, że rozwój gospodarczy Czerwionki-Leszczyn oprócz należy m.in. na aktywności przedsiębiorczej mieszkańców, warunkach dla przyciągania kapitału ludzkiego, kwalifikacjach i kompetencjach mieszkańców. Jednocześnie rozwój gospodarczy gminy powinien być prowadzony zgodnie z zasadą zrównoważonego rozwoju, w tym równoważenia funkcji gospodarczych i mieszkaniowych z zachowaniem wartości i zasobów przyrodniczych i kulturowych. Strategia podkreśla rolę kapitału społecznego w rozwoju Gminy i Miasta, wskazując że rozwój społeczny wymaga łączenia tradycji z otwartością na przyszłość oraz rozwoju indywidualnego z rozwojem wspólnoty. Tak sformułowane cele rozwojowe oraz filary rozwoju lokalnego stanowią podstawę do podejmowania działań rewitalizacyjnych w gminie, która stanowi istotny element przeobrażeń i rozwoju Czerwionki-Leszczyn.

Generalne obszary problemowe oraz ramy przeciwdziałania problemom społecznym na terenie Gminy i Miasta wyznacza dokument pn. Strategia Rozwiązywania Problemów Społecznych w Gminie i Mieście Czerwionka-Leszczyny na lata 2016 – 2025, przyjęty Uchwałą Nr XVII/211/16 Rady Miejskiej w Czerwionce-Leszczynach w dniu 29.01.2016 r.

W dokumencie tym do mechanizmów rozwoju lokalnego i związanych z nimi problemów społecznych zaliczono:

- wzrost ogólnego tempa rozwoju lokalnego - wzrost możliwości rozwiązywania problemów społecznych zarówno w formie bezpośredniej (większe możliwości realizowania pomocy społecznej) jak i pośredniej (stworzenie nowych miejsc pracy, ograniczenie marginesu patologii, zmniejszenie ubóstwa itp.),
- wzrost intensywności problemów społecznych - negatywne konsekwencje dla możliwości rozwoju gminy (pogorszenie wizerunku obszaru, jego atrakcyjności inwestycyjnej, naruszenie więzi w obrębie społeczności lokalnej, marnotrawienie potencjału przedsiębiorczości i aktywności ekonomicznej, emigracja itp.),

- intensyfikacja procesu rozwoju społeczno-gospodarczego oraz otwieranie gminy na nowe podmioty i procesy - rozwój społeczno-ekonomiczny prowadzący do podwyższenia statusu ekonomicznego mieszkańców, rozwoju miejsc pracy, zwiększonych możliwości powstawania nowych podmiotów gospodarczych, rozwoju usług społecznych oraz możliwość wystąpienia nowych, negatywnych zjawisk społecznych będących wynikiem rozwoju społecznoekonomicznego takich jak np. rozpad rodziny, alkoholizm, narkomania; szczególnie niebezpieczne jest oddziaływanie niekorzystnych wzorców zewnętrznych na rozwój społeczności lokalnej skutkujące przyswajaniem zachowań aspołecznych bądź rozbijaniem rodzin.

Jako priorytety polityki rozwiązywania problemów społecznych przyjęto:

- kapitał ludzki:
  - tworzenie warunków dla samodzielności mieszkańców oraz podwyższanie ich mobilności,
  - stymulowanie przedsiębiorczości w różnych wymiarach: biznesowym, społecznym, kulturalnym,
  - budowanie otwartości, gotowości do podejmowania dobrze skalkulowanego ryzyka, otwartości na „nowe”,
- kapitał społeczny:
  - skupianie się mieszkańców wokół ważnych dla nich wartości,
  - wzmacniania codziennych relacji między mieszkańcami wzmacniających poczucie codziennego bezpieczeństwa,
  - nawiązywanie porozumienia i tworzenie związków między różnymi grupami społecznymi,
  - budowanie odpowiedzialności mieszkańców za innych członków społeczności lokalnej,
- wyrównywanie szans:
  - dostarczanie możliwości dla rozwoju mieszkańców i grup społecznych, które z różnych względów nie mogą w pełni wykorzystać swoich zdolności, umiejętności, pomysłowości, w szczególności członków rodzin obarczonych obowiązkami opiekuńczymi,
  - stworzenie warunków dla wykorzystania potencjału mieszkańców, także z grup defaworyzowanych w procesie rozwoju społecznoekonomicznego gminy,
  - motywowanie do bardziej aktywnych zachowań osób, które cechują bierność i postawy roszczeniowe.

Priorytety te przekładają się na 3 cele strategiczne tj.:

- Kompetencje społeczne, zawodowe i cywilizacyjne mieszkańców umożliwiające rozwój osobisty, rozwój rodzin i realizację karier zawodowych i ograniczające zjawisko bezrobocia.
- Silne, pozytywne relacje łączące mieszkańców gminy oraz solidarność społeczna podnosząca poziom bezpieczeństwa.
- Dostępność na terenie gminy udogodnień aktywizujących mieszkańców i umożliwiających im wykorzystywanie posiadanych zdolności.

Wskazane w w/w dokumentach cele i zamierzenia strategiczne stanowią uwarunkowanie i są podstawowym kryterium określenia celów rewitalizacji i wyboru projektów rewitalizacyjnych. Takie podejście powoduje, iż Lokalny Program Rewitalizacji stanowi istotny element kompleksowej polityki rozwoju Gminy i Miasta ukierunkowany na szczególnego typu obszary o znacznym stopniu natężenia problemów wymagających szczególnej interwencji publicznej.

### 3. Wizja i cele rewitalizacji

Analiza wewnętrznych potencjałów, zewnętrznych uwarunkowań (w tym wynikających z celów rozwoju określonych w Strategii Rozwoju Gminy i Miasta oraz Strategii Rozwiązywania Problemów Społecznych) oraz wyzwań i potrzeb rozwojowych zidentyfikowanych na podstawie analizy sytuacji gminy i obszarów rewitalizacji oraz partycypacji społecznej stanowi podstawę dla sformułowania wizji i celów rewitalizacji Czerwionki-Leszczyn.

#### **Wizja rewitalizacji Czerwionki-Leszczyn**

Rewitalizacja Czerwionki-Leszczyn w wyznaczonych obszarach rewitalizacji to proces, którego efektem będzie:

- wzmocnienie relacji między mieszkańcami, w szczególności w oparciu o wspólnie podejmowane działania na rzecz wspólnoty lokalnej oraz swojej dzielnicy,
- nawiązanie współpracy z sektorem samorządowym, biznesowym, pozarządowym, parafiami i nieformalnymi gremiami funkcjonującymi w dzielnicach i gminie,
- podnoszenie poziomu aspiracji mieszkańców w wymiarze zawodowym, rodzinnym, osobistym
- wyrównywanie szans rozwoju mieszkańców, poszerzanie możliwości rozwijania swoich talentów bez względu na wiek, sytuację ekonomiczną, poziom sprawności,
- odbudowanie poczucia wartości grup mieszkańców, którzy obecnie są lub czują się marginalizowani,
- podniesienie jakości środowiska zamieszkania, w tym ograniczenie uciążliwości generowanych działalnością człowieka,
- poprawa estetyki dzielnic opierająca się na wykorzystaniu i wyeksponowaniu lokalnego dziedzictwa przyrodniczo-kulturowego,
- poprawa warunków mieszkaniowych w aspekcie infrastrukturalnym,
- wzrost bezpieczeństwa, którego podstawą staną się odpowiedzialne i zintegrowane społeczności lokalne,
- odbudowanie wizerunku dzielnicy, wzmocnienie pozycji dzielnicy w gminie oraz otoczeniu gminy, rozwój funkcji społecznych i ekonomicznych o znaczeniu ponaddzielnicowym,
- stworzenie mechanizmów utrwalających samodzielność mieszkańców oraz rozwój dzielnic.



Dla osiągnięcia wyznaczonej wizji wielowymiarowej rewitalizacji obejmującej zagadnienie społeczne, gospodarcze i infrastrukturalne wyznaczono cele rewitalizacyjne obszaru Czerwionka i Leszczyny w podziale na wymiary rewitalizacji.

Tabela 19 Cele rewitalizacji w wyznaczonych obszarach rewitalizacji

Wymiary rewitalizacji	Cele rewitalizacji	
	Obszar rewitalizacji Czerwionka	Obszar rewitalizacji Leszczyny
<b>kapitał ludzki, kapitał społeczny, sytuacja społeczna, warunki życia w miejscu zamieszkania</b>	<p>CC.1. Wzmocnienie więzi społecznych w oparciu o tradycje i dziedzictwo kulturowe dzielnicy.</p> <p>CC.2. Podnoszenie kompetencji cywilizacyjnych i zawodowych zwiększających zdolność mieszkańców do funkcjonowania we współczesnym świecie.</p> <p>CC.3. Ograniczenie skali problemów społecznych i postaw roszczeniowych oraz wzrost samodzielności mieszkańców.</p>	<p>CL.1. Integracja mieszkańców i wzrost aktywności na rzecz wspólnoty lokalnej.</p> <p>CL.2. Wzrost aktywności zawodowej i społecznej mieszkańców.</p> <p>CL.3. Podnoszenie poziomu bezpieczeństwa mieszkańców.</p>
<b>struktura gospodarcza, warunki dla rozwoju przedsiębiorczości i przyciągania inwestycji, rynek pracy</b>	<p>CC.4. Wzrost poziomu przedsiębiorczości mieszkańców.</p> <p>CC.5. Podnoszenie poziomu elastyczności zachowań mieszkańców na rynku pracy.</p>	<p>CL.4. Wzrost poziomu przedsiębiorczości mieszkańców.</p> <p>CL.5. Podnoszenie poziomu elastyczności zachowań mieszkańców na rynku pracy.</p>
<b>ład przestrzenny, środowisko, wyposażenie infrastrukturalne, łączalność komunikacyjna</b>	<p>CC.6. Infrastrukturalne wzbogacenie mieszkań i przestrzeni mieszkaniowych i publicznych.</p> <p>CC.7. Podnoszenie estetyki przestrzeni w nawiązaniu do jej cech kulturowych.</p>	<p>CL.6. Podnoszenie w przestrzeni dzielnicy dostępności do usług i infrastruktury podnoszących jakość życia.</p>

<b>kultura, turystyka, rekreacja</b>	CC.8. Wykorzystanie kulturowych i przyrodniczych walorów przestrzeni do rozwoju usług czasu wolnego.	CL.7. Rozwój funkcji rekreacyjnych w oparciu o cechy obszaru i jego bezpośrednie sąsiedztwo.
--------------------------------------	--	--

Źródło: opracowanie własne

#### 4. Identyfikacja działań rozwiązujących problemy.

Dla osiągnięcia zarysowanej wizji oraz celów rewitalizacji obszarów Czerwionka i Leszczyny w oparciu o identyfikację potrzeb społecznych, gospodarczych i przestrzennych i możliwości inwestycyjne, przy wsparciu zewnętrznym, wyznaczono listę projektów rewitalizacyjnych. Projekty te zostały pogrupowane w 5 wiązek projektów.

Rysunek 55 Wiązki projektów LPR Czerwionki-Leszczyn



Źródło opracowanie własne

Dla osiągnięcia zamierzonych celów wyznaczono cztery typy projektów, które składają się na ciąg logiczny procesu rewitalizacji: projekty tworzące warunki dla rewitalizacji, w tym projekty

infrastrukturalne i projekty „miękkie”, projekty wykorzystujące stworzone warunki oraz projekty utrwalające ożywienie. Ten sposób opisu zwraca uwagę na współzależność projektów i konieczność ich kompleksowej realizacji. Projekty o podobnej orientacji zostały zgrupowane w kierunku.

Problem	Cel rewitalizacji	Projekty, w tym projekty kluczowe (K) i projekty uzupełniające
<b>WIĄZKA PROJEKTÓW : POWRÓT NA RYNEK PRACY</b>		
<b>Rozwój i utrwalanie się postaw roszczeniowych mieszkańców</b>	Ograniczenie skali problemów społecznych i postaw roszczeniowych oraz wzrost samodzielności mieszkańców/ Wzrost aktywności zawodowej i społecznej mieszkańców	<p>P1. Edukacja zasiłkobiorców – uzależnienie wielkości zasiłków i pomocy od udziału w zajęciach i uzyskiwaniu certyfikatów ważnych na rynku pracy (K)</p> <p>P2. „Kariera od nowa” – projekt zindywidualizowanego uzupełniania kwalifikacji przy uwzględnieniu możliwości osoby bezrobotnej oraz potrzeb lokalnego rynku pracy. (K)</p> <p>P3. Szkolenia w zakresie kompetencji społecznych dla mieszkańców gminy. Szkolenia zawodowe dla UP. (K)</p> <p>P4. Stworzenie (we współpracy z przedsiębiorcami) oferty pracy adresowanej do osób podejmujących działania na rzecz reintegracji zawodowej (K)</p> <p>P5. Stworzenie lokalnej giełdy pracy dla osób bezrobotnych chcących podjąć pracę. (K)</p>
<b>Niedostateczne warunki dla rozwoju przedsiębiorczości społecznej</b>	Wzrost poziomu przedsiębiorczości mieszkańców	<p>P6. Utworzenie inkubatora spółdzielni socjalnych. Stworzenie podstawowego zaplecza dla działalności spółdzielni socjalnych użyteczności publicznej.</p> <p>P7. Ośrodek Wsparcia Ekonomii Społecznej – działanie prowadzone na terenie całego subregionu zachodniego województwa śląskiego, w tym na terenie Gminy i Miasta Czerwionka-Leszczyny</p> <p>P8. Utworzenie punktu doradztwa i szkoleń dla osób, które są zainteresowane działaniem w ramach spółdzielni socjalnej, wymiana doświadczeń, pomoc doradcza w prowadzeniu spółdzielni w pierwszej fazie działania.</p> <p>P9. Promocja oferty spółdzielni socjalnych zakładanych przez mieszkańców obszarów rewitalizowanych.</p>
<b>Problem w powrocie na rynek pracy</b>	Podnoszenie poziomu elastyczności zachowań mieszkańców na rynku pracy.	<p>P10. Edukacja zawodowa i opieka – szkolenia połączone z opieką nad dziećmi dla rodziców, których powrót na rynek pracy utrudniany jest przez obowiązki rodzinne. (K)</p> <p>P11. Promowanie działalności opiekuńczej nad dziećmi – kampania informacyjna. (K)</p> <p>P12. Wsparcie dla powstawania grup rodziców dzielących się obowiązkami opieki nad dziećmi w ramach domu, ulicy, osiedla. (K)</p>
<b>Niska elastyczność form zatrudnienia</b>	Podnoszenie poziomu elastyczności zachowań mieszkańców na rynku pracy.	<p>P13. Bezpieczny i tani Internet w Czerwionce Leszczynach - podniesienie poziomu infrastrukturalnej dostępności do Internetu jako narzędzia rozwoju elastycznych form zatrudnienia, w tym stworzenie na obszarach rewitalizowanych punktów dostępu do Internetu dla osób poszukujących pracy.</p> <p>P14. Szkolenia dla osób o utrudnionym dostępie do rynku pracy w zakresie możliwości elastycznych form zatrudnienia. Utworzenie Klubu Integracji Społecznej. (K)</p> <p>P15. Bilet do pracy - stworzenie finansowych udogodnień w dostępie do transportu zbiorowego dla osób, które chcą</p>

		<p>podjąć pracę w innych częściach gminy lub poza gminą oraz w pierwszym okresie jej wykonywania. (K)</p> <p>P16. Utworzenie banku czasu umożliwiającego aktywność zawodową osób o utrudnionym dostępie do rynku pracy. (K)</p>
<b>bariery transportowe ograniczające dostęp do rynku pracy</b>	<p>Infrastrukturalne wzbogacenie mieszkań i przestrzeni mieszkaniowych/Podnoszenie w przestrzeni dzielnicy dostępności do usług i infrastruktury podnoszących jakość życia</p>	<b>P17.</b> Rozwój alternatywnych ciągów komunikacyjnych – budowa i modernizacja ścieżek rowerowych, poprawa stanu chodników i lokalnych dróg
<b>Niska aktywność społeczna osób bezrobotnych</b>	<p>Wykorzystanie kulturowych i przyrodniczych walorów przestrzeni do rozwoju usług czasu wolnego/ Rozwój funkcji rekreacyjnych w oparciu o cechy obszaru i jego bezpośrednie sąsiedztwo.</p>	<b>P18.</b> „Czas na aktywność” – cykl wydarzeń i oferta aktywizacji przez kulturę, sport i rekreację (projekty kulturalne zwiększające poziom aktywności osób bezrobotnych). (K)
<b>WIĄZKA PROJEKTÓW: KARIERY ZAWODOWE MIESZKAŃCÓW</b>		
<b>Niska zatrudnialność ludzi młodych</b>	<p>Podnoszenie kompetencji cywilizacyjnych i zawodowych zwiększających zdolność mieszkańców do funkcjonowania we współczesnym świecie./ Wzrost aktywności zawodowej i społecznej mieszkańców.</p>	<p>P19. Edukacja dla rozwoju mieszkańców</p> <p>P20. Rozwój doradztwa w ramach systemu wspierania młodych w wyborze kariery zawodowej.</p> <p>P21. Rozwój programu stypendialnego – stypendia dla uczniów ułatwiające zdobycie wykształcenia.</p> <p><b>P22.</b> Fundusz Świadczeń Pozafinansowych</p>
<b>Niedostosowanie kompetencji zawodowych mieszkańców</b>	<p>Podnoszenie kompetencji cywilizacyjnych i zawodowych zwiększających zdolność mieszkańców do funkcjonowania we współczesnym świecie./ Wzrost aktywności zawodowej i społecznej mieszkańców.</p>	<p>P23. Kompetencje na zamówienie - edukacja u potencjalnego pracodawcy – program szkoleń zawodowych na stanowisku pracy ,wzajemne poznawanie pracodawcy i potencjalnego pracownika w procesie przyuczania do zawodu na realnym stanowisku pracy. (K)</p> <p><b>P24.</b> Biuro Obsługi Inwestora, w tym system informacji o zasobach ludzkich dostępnych na lokalnym rynku pracy wykorzystywany do budowania atrakcyjności inwestycyjnej gminy.</p>
<b>Nierównomierny rozwój lokalnego rynku pracy</b>	<p>Podnoszenie poziomu elastyczności zachowań mieszkańców na rynku pracy</p>	<p>P25. Organizacja cyklicznych targów pracy. (K)</p> <p><b>P26.</b> Wspieranie przedsiębiorców umożliwiających odbywanie staży i praktyk.</p> <p><b>P27.</b> Liga Gier Edukacyjnych – przedsiębiorczych</p>
<b>Brak kompleksowej oferty terenów i obiektów</b>	<p>Wzrost poziomu przedsiębiorczości mieszkańców.</p>	<b>P28.</b> Punkt doradztwa dla mieszkańców chcących założyć własną firmę.

inwestycyjnych		
<b>WIĄZKA PROJEKTÓW: WSPÓLNY DOM</b>		
<b>Niewystarczający poziomi integracji mieszkańców</b>	Wzmocnienie więzi społecznych w oparciu o tradycje i dziedzictwo kulturowe dzielnicy/ Integracja mieszkańców i wzrost aktywności na rzecz wspólnoty lokalnej.	<p>P29. „Kulturowskazy” - informacja w przestrzeni umożliwiająca zaznajomienie mieszkańców z historią ważnych obiektów i miejsc.</p> <p>P30. Dostęp do obiektów w celu spotkań mieszkańców i aktywności społecznej.</p> <p>P31. Rozwijanie Centrum Organizacji Pozarządowych.</p> <p>P32. Akcje promujące dziedzictwo kulturowe dzielnic wśród ich mieszkańców.(K)</p> <p>P33. „Głos mieszkańców – lokalna społeczność planuje rozwój dzielnicy”</p> <p>P34. Aktywny obywatel</p> <p>P35. „Podziel się wiedzą i doświadczeniem”,</p> <p>P36. “Aktywna młodzież – społeczne gry miejskie”</p> <p>P37. Konkursy dla mieszkańców na działania utrwalające dziedzictwo kulturowe obszaru w społeczności lokalnej (w tym publikacje, warsztaty, wydarzenia). (K)</p> <p>P38. Osiedlowe giełdy, aukcje, zbiórki.(K)</p> <p><b>P39.</b> „Nasza klopsztanga” – wspieranie mikrowydarzeń społecznych, kulturalnych, rekreacyjnych organizowanych w miejscach spotkań zarządzanych przez mieszkańców. (K)</p> <p><b>P40.</b> „Familoiki ze smakiem”</p> <p>P41. System wsparcia finansowego najlepszych wydarzeń o charakterze integracyjnym inicjowanych przez mieszkańców.</p> <p><b>P42.</b> „Swoje podwórko”,</p> <p><b>P43.</b> Aktywna Czerwionka – przeciwdziałanie wykluczeniu społecznemu mieszkańców, zwłaszcza w miejscach skupiania problemów społecznych. (K)</p>
<b>Niewystarczający poziom i oferta usług społecznych i opiekuńczych</b>	Podnoszenie kompetencji cywilizacyjnych i zawodowych zwiększających zdolność mieszkańców do funkcjonowania we współczesnym świecie./ Wzrost aktywności zawodowej i społecznej mieszkańców.	<p>P44. Przygotowanie budynku pod Dzienny Dom Pobytu</p> <p>P45. Przygotowanie budynku pod Dom Pomocy Społecznej</p> <p>P46. Wsparcie rozwoju (dofinansowanie) oferty usług opiekuńczych dla ludzi chorych w tym starszych i samotnych</p>
<b>Niski poziom bezpieczeństwa publicznego</b>	Infrastrukturalne wzbogacenie mieszkań i przestrzeni mieszkaniowych i publicznych./ Podnoszenie w przestrzeni dzielnicy dostępności do usług i infrastruktury podnoszących jakość życia i bezpieczeństwo	<p>P47. Bezpieczna przestrzeń - wprowadzenie systemu monitoringu wizyjnego.</p> <p>P48. Modernizacja oświetlenia na obszarach rewitalizowanych.</p> <p>P49. Stworzenie Miasteczka Ruchu Drogowego</p> <p>P50. „Razem dla bezpiecznej dzielnicy” — organizacja mieszkańców na rzecz wspólnego dopilnowania porządku, ograniczania wandalizmu, reagowania na dewastację. (K)</p>
<b>Ograniczony poziom partycypacji społecznej w procesach kształtowania przestrzeni</b>	Infrastrukturalne wzbogacenie mieszkań i przestrzeni mieszkaniowych i publicznych./ Podnoszenie w przestrzeni dzielnicy dostępności do usług i infrastruktury podnoszących jakość życia i bezpieczeństwo	<p><b>P51. <u>Adaptacja zdegradowanego budynku na mieszkania społeczne i chronione oraz utworzenie Centrum Usług Społecznych (K)</u></b></p> <p>P52. „Moje przyjazne otoczenie”</p> <p>P53. Rozwój infrastruktury umożliwiającej zachowanie porządku przez mieszkańców (kosze, pojemnik na odpady).</p> <p>P54. Małe granty na zagospodarowanie przestrzeni osiedlowej przez mieszkańców. (K)</p> <p>P55. „Swoje znamy, swoje chronimy” - projekty edukujące</p>

		<p>mieszkańców w zakresie wartości przestrzeni, dziedzictwa kulturowego obszaru, możliwości samodzielnego dbania o otoczenie. (K)</p> <p>P56. Liga Gier Edukacyjnych – postawy obywatelskiej</p> <p>P57. <i>Nasze Ogrody</i> – akcje wspólnego zagospodarowania (zazieleniania) terenów wokół domów przez mieszkańców, (K)</p> <p>P58. Doroczny konkurs na najpiękniejsze podwórko.</p> <p>P59. „Wiosna na naszym podwórku” - akcje wspólnego sprzątnięcia i odnawiania podwórek.</p> <p>P60. Stworzenie platformy konsultacji w zakresie realizacji inwestycji komunalnych z mieszkańcami.</p>
<b>Nie pełne wykorzystanie walorów kulturowych obszarów i zabudowy</b>	Wykorzystanie kulturowych i przyrodniczych walorów przestrzeni do rozwoju usług czasu wolnego/ Rozwój funkcji rekreacyjnych w oparciu o cechy obszaru i jego bezpośrednie sąsiedztwo.	<p>P61. „Czek na sport i kulturę” - preferencyjne warunki dostępu do oferty kulturalnej i sportowej dla rodzin ubogich w połączeniu ze wsparciem aktywnych instytucji sportu i kultury. (K)</p> <p>P62. Organizacyjne udostępnianie obiektów kulturalnych i sportowych dla mieszkańców obszarów rewitalizowanych. (K)</p>
<b>WIĄZKA PROJEKTÓW: CZAS WOLNY – CZAS ROZWOJU</b>		
<b>Niedostosowanie popytu i podaży usług czasu wolnego</b>	Wzmocnienie więzi społecznych w oparciu o tradycje i dziedzictwo kulturowe dzielnicy/ Integracja mieszkańców i wzrost aktywności na rzecz wspólnoty lokalnej.	<p>P63. Modernizacja i doposażenie obiektów kulturalnych i sportowo-rekreacyjnych adekwatnie do skali nowych projektów realizowanych na rzecz poszerzania oferty usług czasu wolnego.</p> <p>P64. Podnoszenie kompetencji i wspieranie animatorów czasu wolnego. (K)</p> <p>P65. Team - Czerwionka – włączanie społeczne grup wykluczonych przez sport w obszarze Czerwionka (wydarzenia, organizacja opieki i kadry trenerskiej).</p>
<b>Zły stan zasobów środowiska będącego podstawą oferty rekreacyjnej</b>	Podnoszenie estetyki przestrzeni w nawiązaniu do jej cech kulturowych/ Podnoszenie w przestrzeni dzielnicy dostępności do usług i infrastruktury podnoszących jakość życia i bezpieczeństwo.	<p>P66. Kwitnąca dzielnica” – poprawa jakości i rozwój terenów zieleni urządzonej.</p> <p>P67. „Lifting dzielnicy” - poprawa estetyki obiektów w przestrzeniach decydujących o wyglądzie dzielnicy.</p>
<b>Niski poziom uczestnictwa mieszkańców w rekreacji i sporcie</b>	Infrastrukturalne wzbogacenie mieszkań i przestrzeni mieszkaniowych i publicznych./ Podnoszenie w przestrzeni dzielnicy dostępności do usług i infrastruktury podnoszących jakość życia i bezpieczeństwo	<p>P68. Powstanie infrastruktury rekreacyjnej przy Tamie w Czerwionce.</p> <p>P69. Zagospodarowanie boiska wraz z terenami przyległymi – remont Stadionu KS 23 Górnik Czerwionka – wzrost oferty czasu wolnego (budynek wraz z boiskiem).</p> <p>P70. Cykliczne, amatorskie turnieje sportowe, w tym np. street ball, turnieje piłki nożnej między ulicami, dzielnicami. (K)</p> <p>P71. Budowa bazy sportowo-rekreacyjnej na osiedlu „Manhattan”.</p> <p>P72. Park Leśny - amfiteatr, plac zabaw, siłownia.</p> <p>P73. Budowa kompleksu kulturalno-rekreacyjnego (ul. Sportowa).</p> <p>P74. Wykorzystanie terenów zielonych dla rozwoju funkcji rekreacyjnych – tereny spacerowe, ścianki wspinaczkowe, tory przeszkód</p>
<b>WIĄZKA PROJEKTÓW: DZIEDZICTWO I POSTĘP – NOWA PRZESTRZEŃ AKTYWNOŚCI I JAKOŚCI ŻYCIA</b>		
<b>Niekorzystne warunki mieszkaniowe</b>	Infrastrukturalne wzbogacenie mieszkań i przestrzeni mieszkaniowych i publicznych/ Podnoszenie w przestrzeni dzielnicy dostępności do usług i	<p>P75. Remont budynków na osiedlu familoków i Starej Kolonii.</p> <p>P76. Przygotowanie infrastrukturalne gruntów i nieruchomości pod budownictwo wielorodzinne.</p> <p>P77. Inwestycje infrastrukturalne w zakresie niskoemisyjnego mieszkalnictwa.</p>

	infrastruktury podnoszących jakość życia i bezpieczeństwo.	
<b>Istnienie przestrzeni i obiektów zdewastowanych oraz niedostosowanych do potrzeb mieszkańców</b>	Infrastrukturalne wzbogacenie mieszkań i przestrzeni mieszkaniowych i publicznych/ Podnoszenie w przestrzeni dzielnicy dostępności do usług i infrastruktury podnoszących jakość życia i bezpieczeństwo.	<p><b>P78. Rewitalizacja społeczna i infrastrukturalna poprzez remont zabytkowego zameczku i jego otoczenia w Leszczynach. (K)</b></p> <p>P79. Tworzenie nowych i podnoszenie jakości istniejących placów zabaw</p> <p>P80. Zagospodarowanie podwórek i remont budynków Starej Kolonii – działania infrastrukturalne i porządkowe.</p> <p>P81. Usuwanie barier architektonicznych dla rodzin i osób o ograniczonej sprawności ruchowej.</p> <p>P82. Rewitalizacja dworca PKP.</p> <p>P83. Wykreowanie przestrzeni o charakterze rynku przy wykorzystaniu terenu byłego Skarbka.</p>

Powiązanie i komplementarność projektów przedstawiano w pkt. 9 Mechanizmy zapewnienia komplementarności między poszczególnymi projektami rewitalizacyjnymi oraz pomiędzy działaniami różnych podmiotów i funduszy na obszarze objętym Lokalnym Programem Rewitalizacji.

## 5. System wdrażania Lokalnego Programu Rewitalizacji

### 5.1 Szczegółowy sposób zarządzania

System wdrażania Lokalnego Programu Rewitalizacji dla Gminy i Miasta Czerwionka-Leszczyny obejmuje cały wachlarz instrumentów oraz środków służących skutecznej i efektywnej jego realizacji. System ten jest zaprojektowany z uwzględnieniem specyfiki Gminy i Miasta oraz delimitowanych obszarów rewitalizacji, zdolności instytucjonalnej, w tym również możliwości współdziałania z partnerami.

Rysunek 56 System wdrażania LPR Czerwionki-Leszczyny



Źródło opracowanie własne





## Zasady wdrażania Lokalnego Programu Rewitalizacji

Zasady przyjęte zgodnie z wytycznymi w toku procesu przygotowania Lokalnego Programu Rewitalizacji dla Gminy i Miasta Czerwionka-Leszczyny, powinny również być uwzględniane w trakcie okresu wdrażania Programu. Obok tych zasad proces wdrażania powinien opierać się i respektować uniwersalne i nadrzędne zasady rozwoju społeczno – gospodarczego. Ostatecznie jako podstawowe zasady wdrażania niniejszego dokumentu przyjmuje się zasady:

- partycypacji społecznej i partnerstwa postulującej oparcie wdrażania Programu na współpracy i zaangażowaniu społeczności gminy, w tym zwłaszcza interesariuszy obszarów zdegradowanych, partnerów publicznych, w tym samorządu lokalnego oraz partnerów społeczno-gospodarczych,
- diagnozy i monitoringu warunkującej sukces wdrażania i skuteczności podjętych działań, bowiem prowadzenie systematycznych działań analitycznych i monitoringowych pozwala na podjęcie działań korygujących w procesie wdrażania i realizacji zaplanowanych działań i inwestycji, a analiza zmian zachodzących w społeczności i przestrzeni obszaru rewitalizowanego pozwala na lepsze ukierunkowanie i zogniskowanie działań na grupy i obszary problemowe,
- planowania w oparciu o realnie możliwe do uzyskania środki przy uwzględnieniu własnych możliwości samorządu w zakresie realizacji za planowanych działań i inwestycji,
- korelacji działań społecznych, pobudzających aktywność lokalną, które będą prowadzone wspólnie z działaniami rewitalizacyjnymi w sferze przestrzennej i gospodarczej,
- zrównoważonego rozwoju – oznaczającą i postulującą prowadzenie działań i realizacji inwestycji w taki sposób, by rozwój w sferze gospodarczej, społecznej i infra-technicznej odbywał się z poszanowaniem i z zachowaniem równowagi środowiskowej,
- efektywności działań polegających na maksymalizacji korzyści dla mieszkańców Gminy i Miasta polegających na podnoszeniu jakości życia w mieście w wymiarze pracy, wypoczynku oraz warunków mieszkaniowych,
- koncentracji i celowości – działania władz publicznych i partnerów ukierunkowane powinny być na osiągnięcie celów rewitalizacji we wskazanych obszarach rewitalizacji i koncentrować się powinny na rozwiązaniu faktycznych problemów obszaru i społeczności.

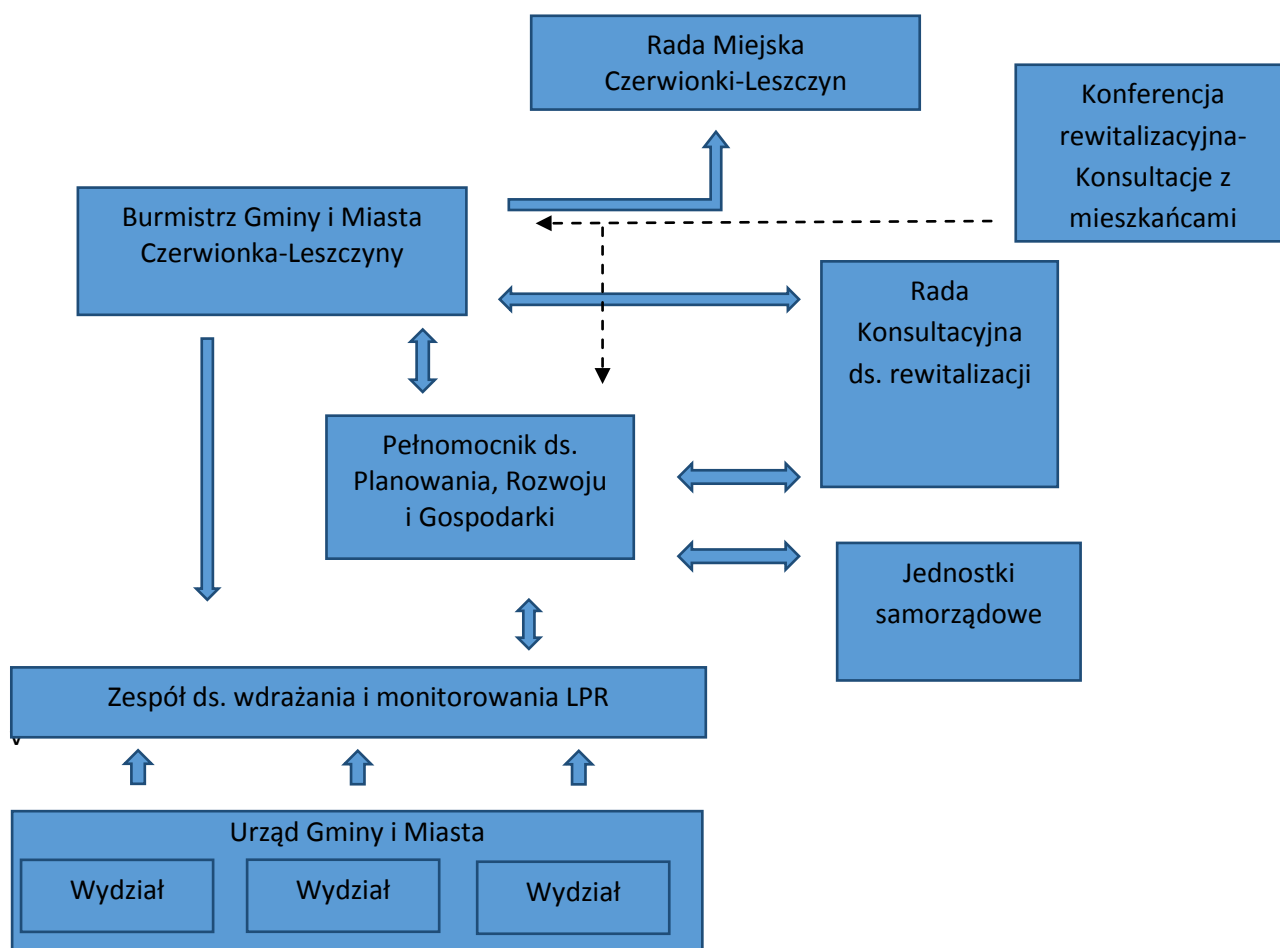


## Operator rewitalizacji, jego kompetencje, zadania i odpowiedzialność

Lokalny Program Rewitalizacji dla Gminy i Miasta Czerwionka-Leszczyzny jest dokumentem o charakterze operacyjnym i ściśle powiązany ze Strategią Rozwoju Gminy i Miasta Czerwionka-Leszczyzny na lata 2014 – 2020. Program ten jest platformą koordynacji wszelkich działań rewitalizacyjnych w warstwie społecznej, gospodarczej i przestrzennej Gminy i Miasta na wyznaczonym obszarze Lokalnego Programu Rewitalizacji.

Za powodzenie i wdrażanie niniejszego Programu odpowiedzialnym podmiotem jest w głównej mierze Burmistrz Gminy i Miasta Czerwionka-Leszczyzny.

Rysunek 57 Struktura funkcjonalno-organizacyjna procesu wdrażania LPR



Źródło opracowanie własne



Funkcję instytucji zarządzającej i koordynującej wdrażanie LPR będzie pełnił Urząd Gminy i Miasta Czerwionka-Leszczyny, do którego zadań w tym zakresie należeć będzie:

- zapewnienie zgodności realizacji LPR ze strategią rozwoju Gminy i Miasta Czerwionka-Leszczyny oraz innymi dokumentami programowymi,
- opracowanie i składanie wniosków o dofinansowanie dla projektów rewitalizacyjnych,
- zapewnienie poprawności w zakresie realizacji zamówień publicznych, zasad konkurencji i ochrony środowiska,
- prowadzenie ciągłego monitoringu oraz okresowej i końcowej ewaluacji efektywności i skuteczności wdrażania LPR,
- wspieranie zwiększenia zakresu działań prywatnych włączających się w proces rewitalizacji,
- koordynacja i realizacja projektów w ramach LPR,
- przygotowanie i wdrożenie planu działań w zakresie informacji i promocji LPR oraz zapewnienie informowania o współfinansowaniu przez UE realizowanych projektów,

Dla realizacji LPR Burmistrz Gminy i Miasta powoła stałą Radę Konsultacyjną ds. rewitalizacji, w skład której wchodzić będą przedstawiciele różnych środowisk z obszarów rewitalizowanych, tj. m.in. mieszkańców, zarządców nieruchomości komunalnych, wspólnot mieszkaniowych, instytucji publicznych działających na obszarach rewitalizowanych oraz przedstawiciele administracji samorządowej oraz reprezentanci organizacji pozarządowych, w tym np. Gminnej Rady Działalności Pożytku Publicznego w Czerwionce-Leszczynach, przedstawiciele środowisk gospodarczych, przedstawiciel policji. Rada powinna stanowić forum współpracy i dialogu partnerów społecznych i gospodarczych z organami samorządu Gminy i Miasta w sprawach dotyczących przygotowania, prowadzenia i oceny działań rewitalizacyjnych oraz pełnić funkcję opiniodawczo-doradczą Burmistrza.

Do zadań Rady Konsultacyjnej należeć powinno:

- analizowanie i opiniowanie celów projektów wraz z określeniem zakresu oraz wpływu na zmianę sytuacji obszaru rewitalizowanego,
- opiniowanie okresowych ocen postępu wdrażania LPR oraz planów wdrażania dokumentu,
- opiniowanie kluczowych decyzji w zakresie realizacji LPR,
- zgłaszanie propozycji nowych projektów rewitalizacyjnych,
- udział w pracach na rzecz realizacji LPR i zawartych w nim przedsięwzięć,



- budowanie partnerstwa na potrzeby wdrażania LPR i konkretnych projektów rewitalizacyjnych,
- opiniowanie decyzji o ewentualnej aktualizacji LPR.

Szczegółowy tryb prac powinien zostać określony w regulaminie Rady ustanowionym przez Burmistrza Gminy i Miasta. Niemniej w zakresie organizacji prac, regulamin ten powinien uwzględniać poniższe ramowe wytyczne:

- posiedzenia Komitetu zwołuje Przewodniczący, którym jest Pełnomocnik ds. Planowania, Rozwoju i Gospodarki
- obsługę organizacyjną Rady zapewnia Urząd Gminy i Miasta,
- Rada powinna spotykać się na posiedzeniach otwartych, co najmniej dwa razy w roku,
- z posiedzeń komitetu sporządzane są protokoły podawane do publicznej wiadomości; protokół powinien zawierać w szczególności treść przyjętych ustaleń, w tym stanowiska i opinie Rady,

W ramach działalności Rady możliwe będzie powołanie zespołów ds. poszczególnych obszarów rewitalizacji, które będą mogły pracować na posiedzeniach w oparciu o zadania powierzone zespołowi odrębnymi uchwałami Rady. Przewodniczącemu poszczególnych zespołów wskazuje Przewodniczy Rady Konsultacyjnej. Wyniki prac zespołów przedstawiane są na posiedzeniu plenarnym Rady Konsultacyjnej.

Organem sprawującym kompleksowy nadzór nad wdrażaniem LPR będzie Burmistrz Gminy i Miasta Czerwionka-Leszczyzny, który będzie realizował te zadania przy pomocy Pełnomocnika ds. Planowania, Rozwoju i Gospodarki. Pełnomocnik w zakresie nowych zadań związanych z wdrożeniem LPR koordynował będzie działania Urzędu Gminy i Czerwionka-Leszczyzny w zakresie rewitalizacji. Pełnomocnik ds. Planowania, Rozwoju i Gospodarki będzie operacyjnie kierował wdrażaniem LPR i prowadził monitoring, przygotowując odpowiednie informacje dla Burmistrza.

Poszczególne wydziały UGiM odpowiedzialne będą zarówno za wdrożenie konkretnych projektów jak i ich monitorowanie. Platformą wymiany i koordynacji działań wewnątrz Urzędu będzie Zespół ds. wdrażania i monitorowania LPR. Do głównych zadań Zespołu należeć będzie:

- opracowanie raportu monitoringowego z realizacji LPR na podstawie raportów poszczególnych Wydziałów UGiM,



- identyfikacja problemów w procesie wdrażania Programu,
- wypracowanie rekomendacji dla Rady Konsultacyjnej,
- kreowanie nowych projektów, z uwzględnieniem możliwości i potrzeb oraz zbieranie i ocena projektów zgłaszanych przez podmioty lokalne,
- nawiązywanie kontaktów z potencjalnymi partnerami procesu wdrażania LPR.
- aktualizacja LPR.

Przed przystąpieniem do wdrażania LPR lub przed podejmowaniem innych projektów nie zapisanych bezpośrednio w Programie oraz przed rozpoczęciem każdego roku budżetowego podmiot/wydział odpowiedzialny za jego wdrożenie zobowiązany będzie do przygotowania karty projektu. Karta ta będzie umożliwiała prowadzenie monitoringu danego projektu.

Tabela 20 Wzór karty projektu LPR - ramowy wzór.

Nazwa projektu:			
Charakter projektu: Inwestycyjny/nieinwestycyjny		Projekt wynikający bezpośrednio LPR Tak/Nie	
Krótką charakterystyka projektu:			
Podmiot realizujący projekt:		Partnerzy realizacji projektu	
Obszar rewitalizacji		Cel realizowany przez projekt:	
Data rozpoczęcia realizacji:		Data zakończenia realizacji:	
Całkowite planowane nakłady finansowe na realizację projektu	własne	zewnątrze	
Zakładana wartość wskaźnika produktu projektu:		Wskaźnik rezultatu na który realizacja projektu będzie miała wpływ	

Źródło opracowanie własne

Co najmniej raz w roku Burmistrz przedstawi Radzie Miejskiej w Czerwionce-Leszczynach informację o postępach w realizacji Lokalnego Programu Rewitalizacji. Informacje te będą udostępniane również publicznie poprzez ich publikację na stronie internetowej Urzędu GiM.

Do zadań Rady Miejskiej należy ponadto:

- uchwalenie Programu Rewitalizacji,
- uchwalanie aktualizacji Programu,
- inicjowanie podjęcia prac nad nadzwyczajną aktualizacją Programu,
- wyznaczenie przedstawicieli Rady Miasta do Rady Konsultacyjnej ds. rewitalizacji.

## 5.2 Sposób współpracy z partnerami

Lokalny Program Rewitalizacji jest dokumentem otwartym i powinien on podlegać aktualizacji w oparciu o zasadę partnerstwa we współpracy z lokalnymi partnerami: mieszkańcami, wspólnotami, organizacjami pozarządowymi, przedsiębiorcami, kościołem i innymi partnerami społeczno-gospodarczymi.

Jednym z elementów współpracy z partnerami będzie Rada Konsultacyjna ds. rewitalizacji, która powinna spotykać się dwa razy w roku. Zadania oraz ramy ogólne funkcjonowania Rady zostały opisane w pkt. 5.1.

Instytucja zarządzająca LPR, czyli Urząd GiM Czerwionka-Leszczyny będzie inicjować i zachęcać mieszkańców i inne podmioty, w szczególności NGO rewitalizowanych obszarów do tworzenia lokalnych zespołów, działających na rzecz rewitalizacji, w tym realizacji projektów wynikających bezpośrednio z Programu.

Przed przygotowaniem projektu aktualizacji Lokalnego Programu Rewitalizacji odbędą się otwarte spotkania konsultacyjne oraz prowadzone będą badania w zakresie zmian potrzeb rewitalizacyjnych. Ponadto mieszkańcy, partnerzy społeczni oraz gospodarczy oraz podmioty publiczne działające w Gminie i Mieście będą mogli zgłaszać propozycje nowych projektów rewitalizacyjnych. Lista tych propozycji poddana zostanie ocenie Rady Konsultacyjnej. Elementem poprzedzającym okresową aktualizację będzie również dokonanie ewaluacji dotychczasowej polityki rewitalizacji oraz weryfikacja poprzez badania ankietowe wśród mieszkańców oceny dotychczasowych działań oraz pojawiających się nowych wyzwań.

Istotnym zadaniem Urzędu GiM, w szczególności Pełnomocnika ds. Planowania, Rozwoju i Gospodarki będzie prowadzenie kompleksowej polityki informacyjnej o podejmowanych działaniach rewitalizacyjnych.

Działania te obejmować powinny:

- akcje informacyjne poprzez publikacje w prasie lokalnej oraz na stronie internetowej <http://www.czerwionka-leszczyny.pl/>,
- organizację spotkań z mieszkańcami obszarów objętych działaniami rewitalizacyjnymi,
- podawanie do publicznej wiadomości, poprzez stronę internetową raportów z realizacji LPR,
- prowadzenie cyklicznych ankiet, poprzez stronę internetową, oceniających podejmowane działania i umożliwiające zgłoszenie nowych propozycji działań rewitalizacyjnych.

W celu partycypacji społecznej władze Gminy i Miasta Czerwionka-Leszczyny raz do roku, w trakcie wdrażania Lokalnego Programu Rewitalizacji, organizować będą coroczną, otwartą konferencję rewitalizacyjną w trakcie, której prezentowana będzie informacja o wdrażaniu LPR i planowanych projektach.

Program rewitalizacji został opracowany w oparciu o zasadę szerokiej partycypacji społecznej.

W toku jego przygotowania wykorzystano szeroki wachlarz metod partycypacyjnych, które będą również stosowane w procesie monitorowania jego wdrażania i aktualizacji.

Tabela 21 Partnerstwo na rzecz formułowania i wdrażania Lokalnego Programu Rewitalizacji Gminy i Miasta Czerwionka-Leszczyny

Forma partnerstwa	Zrealizowane prace w ramach wskazanej formy partnerstwa	Postawione i zrealizowane cele	Formy dotarcia do mieszkańców	Grupy docelowe, zaproszone do współpracy
Spotkania bezpośrednio z mieszkańcami – otwarte dyskusje w połączeniu z metodami warsztatowymi	1. Spotkanie dla mieszkańców obszaru Czerwionka	<ul style="list-style-type: none"> <li>▪ przekazanie informacji o istocie rewitalizacji i LPR,</li> <li>▪ rozpoznanie problemów utrudniających codzienne funkcjonowanie mieszkańców w obszarze,</li> <li>▪ identyfikacja pomysłów rewitalizacyjnych,</li> </ul>	<ul style="list-style-type: none"> <li>▪ plakaty rozmieszczone w widocznych dla mieszkańców miejscach,</li> <li>▪ ulotki wrzucane do skrzynek,</li> <li>▪ ogłoszenia w parafii,</li> <li>▪ informacje na stronie UGiM,</li> </ul>	<ul style="list-style-type: none"> <li>▪ wszyscy mieszkańcy obszaru</li> </ul>
	2. Spotkanie dla mieszkańców obszaru Leszczyny	<ul style="list-style-type: none"> <li>▪ przekazanie informacji o istocie rewitalizacji i LPR,</li> <li>▪ rozpoznanie problemów utrudniających codzienne funkcjonowanie mieszkańców w obszarze,</li> </ul>	<ul style="list-style-type: none"> <li>▪ plakaty rozmieszczone w widocznych dla mieszkańców miejscach,</li> <li>▪ ulotki wrzucane do skrzynek,</li> <li>▪ ogłoszenia w parafii,</li> </ul>	<ul style="list-style-type: none"> <li>▪ wszyscy mieszkańcy obszaru</li> </ul>



Forma partnerstwa	Zrealizowane prace w ramach wskazanej formy partnerstwa	Postawione i zrealizowane cele	Formy dotarcia do mieszkańców	Grupy docelowe, zaproszone do współpracy
		<ul style="list-style-type: none"> <li>identyfikacja pomysłów rewitalizacyjnych,</li> </ul>	<ul style="list-style-type: none"> <li>informacje na stronie UGiM,</li> </ul>	
<b>Badania ankietowe</b>	3. Badanie ankietowe stanowiące uzupełnienie spotkań dla mieszkańców obszaru Czerwionka (punkt 1)	<ul style="list-style-type: none"> <li>dostarczenie możliwości indywidualnego wskazania potrzeb i sformułowania pomysłów rewitalizacyjnych – traktowane jako uzupełnienie dyskusji plenarnej,</li> </ul>	<ul style="list-style-type: none"> <li>ankiety rozdane i wypełniane po zakończeniu spotkania,</li> </ul>	<ul style="list-style-type: none"> <li>uczestnicy spotkania,</li> </ul>
	4. Badanie ankietowe stanowiące uzupełnienie spotkań dla mieszkańców obszaru Leszczyny (punkt 2)	<ul style="list-style-type: none"> <li>dostarczenie możliwości indywidualnego wskazania potrzeb i sformułowania pomysłów rewitalizacyjnych – traktowane jako uzupełnienie dyskusji plenarnej,</li> </ul>	<ul style="list-style-type: none"> <li>ankiety rozdane i wypełniane po zakończeniu spotkania</li> </ul>	<ul style="list-style-type: none"> <li>uczestnicy spotkania,</li> </ul>
	5. Szerokie badania ankietowe wśród mieszkańców obszarów rewitalizacji	<ul style="list-style-type: none"> <li>rozpoznanie problemów utrudniających codzienne funkcjonowanie mieszkańców w obszarze,</li> <li>identyfikacja pomysłów rewitalizacyjnych,</li> </ul>	<ul style="list-style-type: none"> <li>dystrybucja ankiet przez szkoły,</li> <li>Internet,</li> <li>ankieterzy,</li> </ul>	<ul style="list-style-type: none"> <li>wszyscy mieszkańcy,</li> </ul>
	6. Badania ankietowe w środowiskach problemowych	<ul style="list-style-type: none"> <li>identyfikacja sytuacji problemowej obszarów,</li> <li>określenie potrzeb mieszkańców z grup problemowych,</li> <li>rozpoznanie możliwości włączenia grup problemowych w procesy rewitalizacji,</li> </ul>	<ul style="list-style-type: none"> <li>ankieterzy</li> </ul>	<ul style="list-style-type: none"> <li>mieszkańcy z grup problemowych wraz z ich rodzinami,</li> </ul>
	7. Ankieta audytoryjna wśród uczniów szkół ponadgimnazjalnych	<ul style="list-style-type: none"> <li>przekazanie idei rewitalizacji młodym mieszkańcom gminy,</li> <li>rozpoznanie potrzeb młodych mieszkańców gminy,</li> </ul>	<ul style="list-style-type: none"> <li>ankieterzy we współpracy z placówkami edukacyjnymi,</li> </ul>	<ul style="list-style-type: none"> <li>młodzież ze szkół ponadgimnazjalnych,</li> </ul>
<b>Warsztaty</b>	8. Warsztaty diagnostyczne z menedżerami lokalnymi	<ul style="list-style-type: none"> <li>korekta delimitacji „ilościowej” obszarów rewitalizacji w ujęciu:                             <ul style="list-style-type: none"> <li>obszar podstawowy,</li> </ul> </li> </ul>	<ul style="list-style-type: none"> <li>bezpośrednie zaproszenie skierowane do osób i instytucji kształtujących warunki dla</li> </ul>	<ul style="list-style-type: none"> <li>politycy lokalni,</li> <li>urzędnicy,</li> <li>przedstawiciele lokalnych instytucji sektora</li> </ul>





Forma partnerstwa	Zrealizowane prace w ramach wskazanej formy partnerstwa	Postawione i zrealizowane cele	Formy dotarcia do mieszkańców	Grupy docelowe, zaproszone do współpracy
		<ul style="list-style-type: none"> <li>- obszar wsparcia funkcjonalnego,</li> <li>▪ określenie terenów i obiektów do rewitalizacji w ramach obszaru „Czerwionka” i obszaru „Leszczyny”,</li> <li>▪ określenie potencjałów i barier rewitalizacji obszarów,</li> <li>▪ wstępne sformułowanie celów i projektów rewitalizacji,</li> </ul>	<ul style="list-style-type: none"> <li>procesu rewitalizacji,</li> </ul>	<ul style="list-style-type: none"> <li>publicznego,</li> <li>▪ przedstawiciele sektora obywatelskiego,</li> <li>▪ mieszkańcy</li> </ul>
	<p>9. Warsztaty projektowo-wdrożeniowe z menedżerami lokalnymi</p>	<ul style="list-style-type: none"> <li>▪ opis projektów rewitalizacji dla przyjętych obszarów,</li> <li>▪ określenie sposobów włączenia podmiotów lokalnych – mieszkańców, instytucji, organizacji – do procesu rewitalizacji,</li> <li>▪ zaproponowanie wskaźników realizacji procesu rewitalizacji,</li> </ul>	<ul style="list-style-type: none"> <li>▪ bezpośrednie zaproszenie skierowane do osób i instytucji kształtujących warunki dla procesu rewitalizacji,</li> </ul>	<ul style="list-style-type: none"> <li>▪ politycy lokalni,</li> <li>▪ urzędnicy,</li> <li>▪ przedstawiciele lokalnych instytucji sektora publicznego,</li> <li>▪ przedstawiciele sektora obywatelskiego,</li> <li>▪ mieszkańcy</li> </ul>
	<p>10. Pre-warsztat z pracownikami socjalnymi</p>	<ul style="list-style-type: none"> <li>▪ konsultacja technik planowanych do wykorzystania w pracach nad LPR, ze szczególnym uwzględnieniem technik włączających mieszkańców,</li> <li>▪ wstępna charakterystyka obszarów rewitalizacji,</li> <li>▪ określenie trudności we współpracy i aktywizacji grup problemowych,</li> <li>▪ analiza doświadczeń w zakresie realizacji projektów aktywizujących osoby z grup problemowych,</li> </ul>	<ul style="list-style-type: none"> <li>▪ spotkanie zorganizowane przez OPS w Czerwionce-Leszczynach,</li> </ul>	<ul style="list-style-type: none"> <li>▪ pracownicy socjalni,</li> <li>▪ inni pracownicy OPS,</li> </ul>
	<p>11. Warsztat z pracownikami socjalnymi</p>	<ul style="list-style-type: none"> <li>▪ określenie projektów aktywizujących mieszkańców obszarów</li> </ul>	<ul style="list-style-type: none"> <li>▪ spotkanie zorganizowane przez OPS w Czerwionce-</li> </ul>	<ul style="list-style-type: none"> <li>▪ pracownicy socjalni,</li> <li>▪ inni pracownicy OPS,</li> </ul>



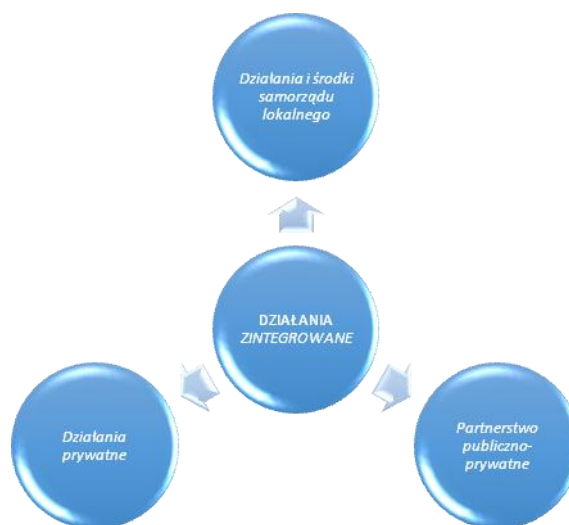
Forma partnerstwa	Zrealizowane prace w ramach wskazanej formy partnerstwa	Postawione i zrealizowane cele	Formy dotarcia do mieszkańców	Grupy docelowe, zaproszone do współpracy
		rewitalizacji ze szczególnym uwzględnieniem grup problemowych,	Leszczynach,	
<b>Konsultacje projektu LPR z mieszkańcami Gminy i Miasta</b>	12. Konsultacje przy wykorzystaniu narzędzi internetowych	<ul style="list-style-type: none"> <li>▪ dostarczenie możliwości oceny i wprowadzenia korekt do dokumentu przez mieszkańców,</li> </ul>	<ul style="list-style-type: none"> <li>▪ strona internetowa Gminy i Miasta</li> </ul>	<ul style="list-style-type: none"> <li>▪ wszyscy mieszkańcy Gminy i Miasta</li> </ul>
<b>Opracowanie oceny oddziaływania LPR na środowisko</b>	13. Wykonanie profesjonalnej ekspertyzy	<ul style="list-style-type: none"> <li>▪ ocena dokumentu ze względu na zasady rozwoju zrównoważonego przez ekspertów oraz przez stosowne instytucje,</li> </ul>	<ul style="list-style-type: none"> <li>▪ udostępnienie oceny do wglądu dla mieszkańców miasta</li> </ul>	<ul style="list-style-type: none"> <li>▪ wszyscy mieszkańcy Gminy i Miasta</li> </ul>
<b>Konsultacje projektu LPR z przedstawicielami organizacji pozarządowych</b>	14. Warsztat z członkami organizacji pozarządowych	<ul style="list-style-type: none"> <li>▪ uzupełnienie przedsięwzięć zawartych w LPR o przedsięwzięcia interesujące dla organizacji pozarządowych działających w mieście i gminie, w tym z uwzględnieniem kontynuacji przedsięwzięć dotychczas realizowanych oraz dobrych doświadczeń z nich wynikających</li> </ul>	<ul style="list-style-type: none"> <li>▪ bezpośrednie zaproszenie do członków organizacji pozarządowych realizujących projekty na rzecz zdegradowanych obszarów,</li> </ul>	<ul style="list-style-type: none"> <li>▪ członkowie organizacji pozarządowych,</li> </ul>

Źródło: opracowanie własne

### 5.3 Plan finansowy LPR

Realizacja i powodzenie zamierzeń zawartych w Lokalnym Programie Rewitalizacji jest uzależniona od wielu czynników, w tym zaangażowania i sprawności administracji samorządowej, czy aktywności społeczności rewitalizowanego obszaru.

Rysunek 58 Integracja działań rewitalizacyjnych

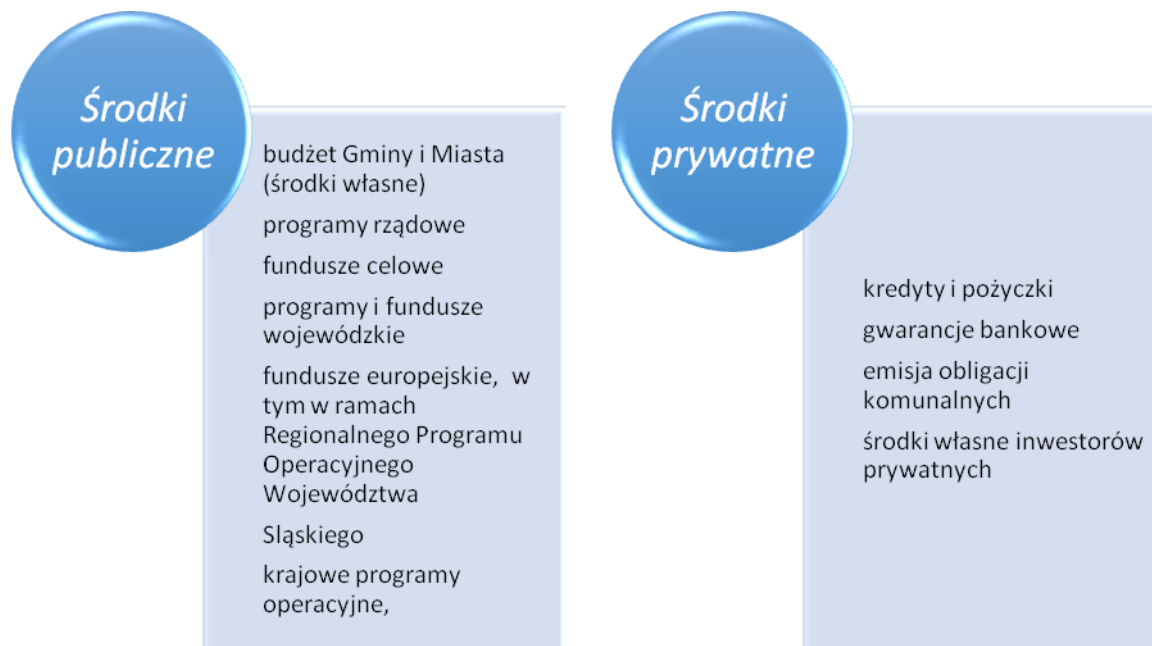


Źródło: opracowanie własne

Niezwykle ważnym i kluczowym elementem jest również wysokość środków przeznaczonych na realizację projektów rewitalizacyjnych. Realizacja LPR uzależniona będzie w dużej mierze od wysokości pozyskanych środków, zarówno krajowych publicznych i prywatnych oraz z funduszy strukturalnych.

Opierając projekcję finansową na możliwościach współfinansowania projektów rewitalizacyjnych ze środków zewnętrznych oraz uwzględniając możliwości finansowe GiM zakłada się, że na realizację przyjętych zadań Samorząd Gminy i Miasta Czerwionka - Leszczyny zabezpieczy ok 5% wkładu w stosunku do uzyskanych środków pomocowych.

Rysunek 59 Potencjalne źródła finansowania działań rewitalizacyjnych



Źródło: opracowanie własne



Tabela 22 Plan finansowy dla wiązek projektów

Planowane, podstawowe kluczowe projekty inwestycyjne i przedsięwzięcia rewitalizacyjne w tym kluczowe projekty „miękkie”, na których realizację istnieje zabezpieczenie środków finansowych. Realizacja pozostałych projektów określonych w pkt 4 Identyfikacja działań rozwiązujących problemy uzależniona jest od sytuacji finansowej Gminy i Miasta i możliwości montażu finansowego.

Wiązka projektów	Kluczowy projekt inwestycyjny	Przedsięwzięcie, w tym kluczowe projekty „miękkie”	Całkowita szacunkowa wartość	Wkład własny	Źródła zewnętrzne	w tym	
						EFS	EFRR
<b>1 POWRÓT NA RYNEK PRACY</b> <b>3. WSPÓLNY DOM</b>	Adaptacja zdegradowanego budynku na mieszkania socjalne i chronione oraz utworzenie Centrum Usług Społecznych w Czerwionce-Leszczynach( P 51)		<b>6 303 633,42</b>	<b>2 446 614,89</b>	<b>3 857 018,53</b>	<b>0,00</b>	<b>3 857 018,53</b>
		„Nasza przyszłość w naszych rękach” utworzenie Centrum Usług Społecznych w tym projekty P3, P10, P12, P16, P57, P64, P70)	<b>1 318 111,10</b>	<b>197 716,66</b>	<b>1 120 394,44</b>	<b>1 120 394,44</b>	<b>0,00</b>
<b>1 POWRÓT NA RYNEK PRACY</b> <b>2.KARIERY ZAWODOWE MIESZKAŃCÓW</b> <b>5. DZIEDZICTWO I POSTĘP – NOWA PRZESTRZEŃ</b>	Rewitalizacja społeczna i infrastrukturalna poprzez remont zabytkowego zameczku i jego otoczenia w Leszczynach. (P78)		<b>6 100 000,00</b>	<b>976 782,58</b>	<b>5 123 217,42</b>	<b>0,00</b>	<b>5 123 217,42</b>

Lokalny Program Rewitalizacji dla Gminy i Miasta Czerwionka-Leszczyny jest opracowywany w ramach projektu pn. Diagnoza potencjału rozwojowego obszaru funkcjonalnego zlokalizowanego wzdłuż autostrady A1 na terenie subregionu zachodniego województwa śląskiego.

<b>AKTYWNOŚCI I JAKOŚCI ŻYCIA</b>							
		„Reintegracja i integracja stanowi przyszłość naszego miasta” Program Aktywności Lokalnej w tym projekty  P4,P11, P15, P18, P23, P32, P37, P37, P39, P50, P54, P55, P61, P62)	<b>1 567 229,00</b>	<b>235 084,35</b>	<b>1 332 144,65</b>	<b>1 332 144,65</b>	<b>0,00</b>
<b>3.WSPÓLNY DOM 4.CZAS WOLNY – CZAS ROZWOJU</b>		„Program integracji społecznej i zawodowej w powiecie rybnickim” - Utworzenie Klubu Integracji Społecznej w tym projekty P1 P2, P5, P14, P25, P43	<b>1 158 805,17</b>	<b>173 820,78 zł</b>	<b>984 984,39</b>	<b>984 984,39</b>	<b>0,00</b>

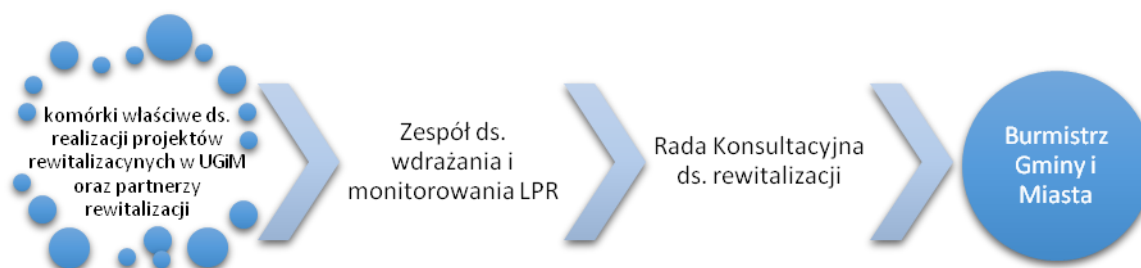
Źródło: opracowanie własne na podstawie danych Urzędu Gminy i Miasta Czerwionka – Leszczyny.

## 6. Monitoring produktów i rezultatów LPR

Proces monitorowania LPR jest jednym z kluczowych elementów procesu zarządzania Lokalnym Programem Rewitalizacji. Jego celem jest dostarczenie informacji pozwalających na obserwację rzeczowego i finansowego stopnia zrealizowania projektów rewitalizacyjnych oraz ocenę tego procesu, występujących trudności oraz nieprawidłowości.

Monitoring realizacji Lokalnego Programu Rewitalizacji prowadzony będzie w wydziałach Urzędu Gminy i Miasta w zakresie realizacji poszczególnych projektów natomiast całość procesu monitorowania będzie przez Zespół ds. wdrażania i monitorowania LPR. Proces ten będzie ciągły i rozpocznie się od chwili uruchomienia Programu.

*Rysunek 60 Układ podmiotowy procesu monitorowania*



*Źródło opracowanie własne*

System monitorowania i ewaluacji wdrażania Lokalnego Programu Rewitalizacji obejmował będzie monitorowanie zmian na dwóch poziomach: monitorowania realizacji poszczególnych projektów oraz monitorowania zmian zachodzących w obszarach rewitalizowanych w Czerwionce-Leszczynach.

Rysunek 61 Poziomy i wskaźniki monitorowania LPR



Źródło: opracowanie własne

Ważnym elementem raportu monitoringowego będzie zestawienie wskaźników produktu pozwalających na określenie efektów rzeczowych realizacji projektów oraz wskaźników rezultatu pozwalających na ocenę wpływu realizacji podejmowanych działań na zmianę sytuacji obszaru rewitalizowanego.

Tabela 23 Wskaźniki monitorowania LPR

Wymiary rewitalizacji	Wskaźniki produktu		Wskaźniki rezultatu	
	Typ wskaźnika	Źródło danych	Typ wskaźnika	Źródło danych
kapitał ludzki, kapitał społeczny, sytuacja społeczna, warunki życia w miejscu zamieszkania	Liczba zorganizowanych szkoleń/ liczba uczestników	UGiM i realizatorzy projektów	Liczba osób i rodzin pobierających wsparcie z systemu pomocy społecznej	OPS
	Liczba przedsiębiorców zaangażowanych w aktywizację osób bezrobotnych		Udział bezrobotnych w ludności ogółem	GUS BDL
	Liczba udzielonych porad osobom bezrobotnym i innym w ramach realizowanych projektów		Liczba osób prowadzących działalność gospodarczą	GUS BDL
	Liczba ofert pracy na lokalnej giełdzie pracy		Liczba nowych spółdzielni socjalnych	UGiM
	Powierzchnia zmodernizowanych obiektów		Liczba osób kontynuujących naukę	UGiM
			Liczba osób starszych uzyskujących wsparcie	UGiM



	<p>edukacyjnych, kultury itd.</p> <p>Liczba przyznanych stypendiów</p> <p>Liczba publikacji promujących miasto i jego walory</p> <p>Liczba podmiotów działających w ramach centrum organizacji pozarządowych</p> <p>Liczba interwencji w wyniku uruchomienia telefonu interwencyjnego</p> <p>Liczba miejsc w dziennym domu pobytu/ w domu pomocy społecznej</p> <p>Powierzchnia zmodernizowanych świetlic środowiskowych</p> <p>Liczba nowych żłobków, przedszkoli i innych form opieki nad dziećmi</p>		<p>Liczba osób zaangażowanych w działalność społeczną</p> <p>Liczba aktywnych NGO</p> <p>Poprawa poczucia bezpieczeństwa</p>	<p>GUS BDL</p> <p>GUS BDL</p> <p>Badania ankietowe UGiM</p>
<p><b>struktura gospodarcza, warunki dla rozwoju przedsiębiorczości i przyciągania inwestycji, rynek pracy</b></p>	<p>Powierzchnia inkubatora spółdzielni socjalnych/ inkubatora przedsiębiorczości</p> <p>Liczba i wartość udzielonych poręczeń kredytowych</p>	<p>UGiM i realizatorzy projektów</p>	<p>Liczba osób prowadzących działalność gospodarczą</p> <p>Liczba nowo zarejestrowanych firm</p>	<p>GUS BDL</p> <p>GUS BDL</p>
<p><b>ład przestrzenny, środowisko, wyposażenie infrastrukturalne, łączalność komunikacyjna</b></p>	<p>Długość zmodernizowanych ciągów komunikacyjnych</p> <p>Liczba osób wspartych korzystających z preferencyjnych przejazdów komunikacją publiczną</p> <p>Liczba i powierzchnia mieszkań socjalnych</p> <p>Liczba grantów przyznanych na działania modernizujące przestrzeń publiczną i prywatną</p>	<p>UGiM i realizatorzy projektów</p>	<p>Poprawa oceny jakości życia</p> <p>Liczba osób długotrwale bezrobotnych podejmujących pracę</p>	<p>Badania ankietowe UGiM</p> <p>PUP</p>
<p><b>kultura, turystyka,</b></p>	<p>Ilość uczestników i imprez</p>	<p>UGiM i realizatorzy</p>	<p>Poprawa oceny jakości życia</p>	<p>Badania ankietowe</p>



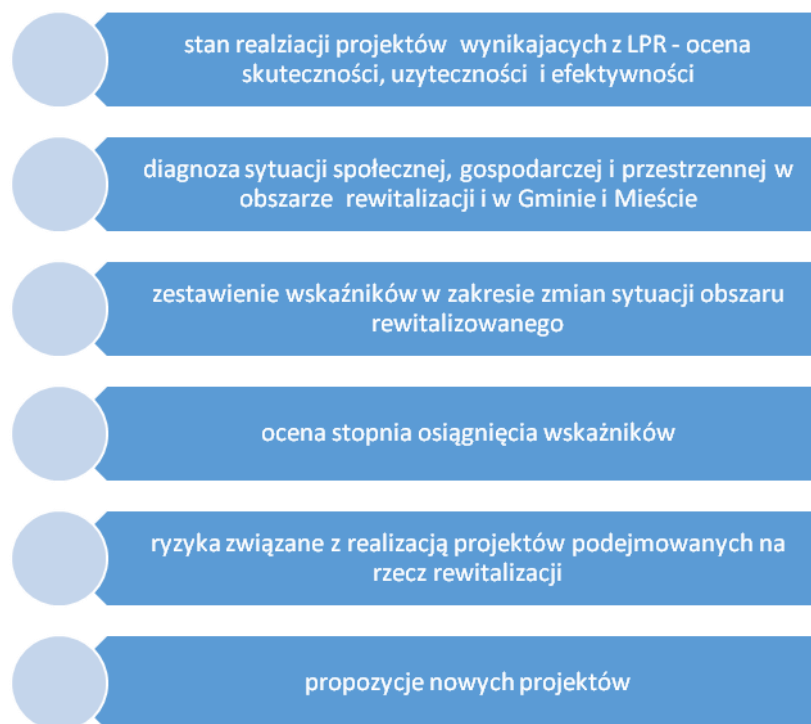
rekreacja	organizowanych w gminie	projektów		UGiM
	Liczba osób korzystających ze zmodernizowanych i udostępnionych obiektów i infrastruktury sportowej i rekreacyjnej			

Źródło: opracowanie własne

Dla transparentności procesu wdrażania LPR sporządzany będzie raport monitoringowy przygotowywany w oparciu o opracowania cząstkowe przygotowywane przez poszczególne Wydziały Urzędu oraz partnerów realizacji Programu. Dokument powinien być opracowany w oparciu o analizę zmian w sytuacji społecznej, gospodarczej i przestrzennej obszaru rewitalizacji, przeprowadzonej na podstawie:

- danych i informacji z Wydziałów UGiM oraz jednostek podległych realizujących poszczególne projekty,
- danych instytucji branżowych i instytucji publicznych – w tym: Powiatowego Urzędu Pracy, instytucji kultury, edukacji, pomocy społecznej itd.
- danych partnerów społeczno-gospodarczych realizujących projekty w obszarach rewitalizacji,
- Głównego Urzędu Statystycznego – Bank Danych Lokalnych ([www.stat.gov.pl](http://www.stat.gov.pl)).

Rysunek 62 Struktura raportu monitoringowego



Źródło: opracowanie własne

Stopień wdrażania i postępy w realizacji konkretnych projektów powinny być monitorowane w oparciu o poniższą kartę monitoringową projektu. Karta powinna być sporządzana przez podmioty wdrażające konkretne projekty wynikające bezpośrednio z LPR oraz realizowane przez poszczególnych partnerów.

Tabela 24 Wzór karty monitoringu projektu LPR - ramowy wzór

Nazwa projektu:			
Opis realizowanych zadań w roku sprawozdawczym:			
Podmiot realizujący projekt:		Partnerzy realizacji projektu uczestniczący w zadaniach w danym roku	
Data rozpoczęcia realizacji:		Data zakończenia realizacji:	
Całkowite nakłady finansowe na realizację projektu	własne	zewnętrzne	

Poniesione nakłady finansowe na realizację projektu: (narastająco od początku realizacji)		W danym roku budżetowym:	
Zakładana wartość wskaźnika produktu projektu:		Osiągnięta w roku sprawozdawczym:	
		% wskaźnika docelowego	
Możliwe zagrożenia realizacji projektu	wewnętrzne	zewnętrzne	Działania minimalizujące zagrożenia
Zakładane rezultaty po zakończeniu realizacji projektu		Faktycznie osiągnięte rezultaty po zakończeniu realizacji projektu	

Źródło: opracowanie własne

## 7. Okresowa i nadzwyczajna aktualizacja LPR

Lokalny Program Rewitalizacji ma stanowić instrument efektywnej i skutecznej polityki przeobrażeń stref wymagających podjęcia określonych działań na rzecz wielowymiarowej rewitalizacji. By, dokument ten mógł spełniać tę rolę podlegać on musi ciągłej ocenie, o której szczegółowo mowa w rozdziale

*Monitoring produktów i rezultatów LPR.*

Okresowa aktualizacja LPR powinna nastąpić w połowie okresu wdrażania dokumentu, czyli w roku 2019. Decyzję o okresowej aktualizacji lub jej braku podejmie Rada Gminy i Miasta w oparciu o sporządzony zbiorczy raport z realizacji Programu w latach 2015-2018.

Zakłada się, że w oparciu o raporty monitoringowe podmiot wdrażający LPR, czyli Burmistrz Gminy i Miasta podejmie decyzję o nadzwyczajnej aktualizacji Programu. Taka nadzwyczajna aktualizacja powinna nastąpić w przypadku zajścia wyjątkowych zmian, wpływających na realizację wdrażanego dokumentu, w tym m.in.:

- znaczna zmiana warunków finansowania zewnętrznego zaplanowanych projektów,
- zmiana sytuacji finansowej Gminy i Miasta Czerwionka-Leszczyzny,

- istotna zamiana w sferze społecznej, gospodarczej lub przestrzennej wpływającej na sytuację gminy.

## 8. Analiza ryzyka wraz z środkami zaradczymi

Realizacja Lokalnego Programu Rewitalizacji obarczona jest ryzykiem związanym z wieloma uwarunkowaniami wynikającymi z czynników organizacyjnych operatora Programu jak również uwarunkowań zewnętrznych wpływających na przygotowanie i wdrożenie zaplanowanych projektów.

W zakresie projektów inwestycyjnych możliwe ryzyka mogą wystąpić na etapie:

- przygotowania dokumentacji projektowej, technicznej inwestycji,
- uzyskania niezbędnych dokumentów i pozwoleń, w tym wydanie decyzji: o ustaleniu lokalizacji celu publicznego, pozwolenia na budowę, uzyskanie zgody konserwatora zabytków na prace budowlane przy obiektach objętych ochroną,
- przygotowania studiów wykonalności i wniosków aplikacyjnych do Regionalnego Programu Operacyjnego Województwa Śląskiego na lata 2014-2020 i innych programów, z których działania będą mogły być współfinansowane,
- opóźnienia w realizacji inwestycji, w tym stosowania procedur zamówień publicznych.

W zakresie projektów nieinwestycyjnych możliwe ryzyka mogą wystąpić na etapie:

- budowy i utrzymania układu podmiotowego wokół projektu,
- zaangażowania odpowiednich środków finansowych w realizację projektów,
- przygotowania wniosków aplikacyjnych do Regionalnego Programu Operacyjnego Województwa Śląskiego na lata 2014-2020 i innych programów, z których działania będą mogły być współfinansowane,
- opóźnienia i nieprawidłowości w realizacji projektu.

Dla neutralizacji zidentyfikowanych ryzyk zarówno w realizacji projektów inwestycyjnych, jak i projektów „miękkich” w niniejszym dokumencie określono przejrzystą strukturę zarządzania Programem, w tym m.in. powołania Zespołu i Pełnomocnika ds. rewitalizacji oraz procedury monitorowania realizacji i partycypacji społecznej. Wdrożenie odpowiedniego modelu organizacyjnego powinno stanowić narzędzie utrzymania wysokiego zaangażowania społecznego w

proces rewitalizacji. Realizacja zadań postawionych przed instytucją zarządzającą oraz Pełnomocnika, Zespołu i Rady pozwoli na minimalizację zidentyfikowanych ryzyk.

## 9. Mechanizmy zapewnienia komplementarności między poszczególnymi projektami rewitalizacyjnymi oraz pomiędzy działaniami różnych podmiotów i funduszy na obszarze objętym Lokalnym Programem Rewitalizacji

Realizując zalecenia zawarte w dokumencie pn. *Wytyczne w zakresie rewitalizacji w programach operacyjnych na lata 2014-2020* przygotowanie dokumentu oraz zaplanowany system realizacji Lokalnego Programu Rewitalizacji Gminy i Miasta Czerwionka-Leszczyny oparto na zapewnieniu komplementarności w zakresie:

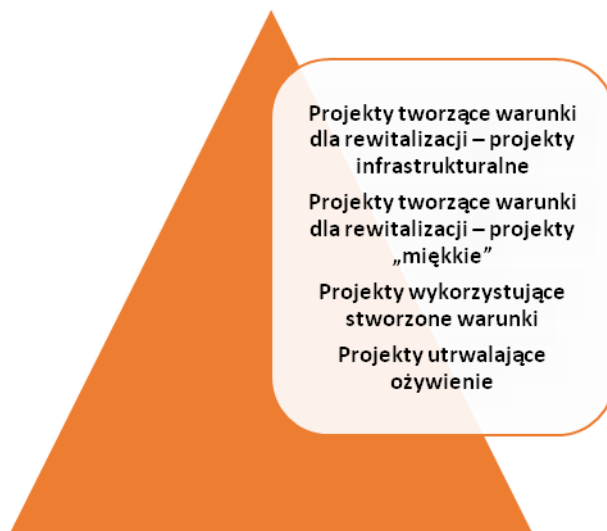
- przestrzennym,
- problemowym,
- międzyokresowym,
- proceduralnym i instytucjonalnym,
- źródeł finansowania.

Proces diagnozowania negatywnych zjawisk problemowych w wymiarze społecznym, infratechnicznym, gospodarczym oraz środowiskowym występujących w Gminie i Mieście odniesiono do wymiaru i lokalizacji ich w przestrzeni określając obszary koncentracji negatywnych zjawisk. Dla tak wyznaczonych i zdelimitowanych obszarów koncentracji przestrzennej problemów wyznaczono odrębne cele oraz wyznaczono powiązane ze sobą w wiązki projektów.

Dbając o zapewnienie komplementarności przestrzennej kreowano rozwiązania rewitalizacyjne w taki sposób, by zakres ich oddziaływania dotyczył całości wyznaczonych obszarów rewitalizacji i pozytywnie wpływał na kształtowanie struktury przestrzennej gminy.





Określając projekty do LPR budowano spójne, zintegrowane i komplementarne wiązki projektów łącząc i harmonizując działania w zakresie działań infrastrukturalnych oraz wsparcie kapitału społecznego i ludzkiego. Z tego też względu określając *Plan finansowy LPR* zdywersyfikowano źródła finansowania i wykorzystano mechanizm montażu finansowego.

Rysunek 63 Typy i komplementarność projektów



Źródło: opracowanie własne

W poniższej tabeli z wiązkami projektów zaznaczono do jakiego obszaru dany projekt się odnosi; oznaczenia kolorystyczne projektów zamieszczonych w tabelach z wiązkami projektów przedstawiają się następująco:

	projekty realizowane w całej gminie wspierające proces rewitalizacji (projekty komplementarne dla projektów w obszarach)
	projekty realizowane w obszarze rewitalizacji Czerwionka i w obszarze rewitalizacji Leszczyny
	projekty realizowane głównie w obszarze rewitalizacji Czerwionka
	projekty realizowane głównie w obszarze rewitalizacji Leszczyny

<b>Wiązka projektów 1. POWRÓT NA RYNEK PRACY</b>			
<b>Projekty tworzące warunki dla rewitalizacji – projekty infrastrukturalne</b>	<b>Projekty tworzące warunki dla rewitalizacji – projekty „miękkie”</b>	<b>Projekty wykorzystujące stworzone warunki</b>	<b>Projekty utrwalające ożywienie</b>
<b>KAPITAŁ LUDZKI, KAPITAŁ SPOŁECZNY, SYTUACJA SPOŁECZNA, WARUNKI ŻYCIA W MIEJSCU ZAMIESZKANIA</b>			
	Edukacja zasiłkobiorców – uzależnienie wielkości zasiłków i pomocy od udziału w zajęciach i uzyskiwaniu certyfikatów ważnych na rynku pracy <b>(P1) (K)</b>	Stworzenie (we współpracy z przedsiębiorcami) oferty pracy adresowanej do osób podejmujących działania na rzecz reintegracji zawodowej. <b>(P4) (K)</b>	
	„Kariera od nowa” – projekt zindywidualizowanego uzupełniania kwalifikacji przy uwzględnieniu możliwości osoby bezrobotnej oraz potrzeb lokalnego rynku pracy. <b>(P2) (K)</b>	Stworzenie lokalnej giełdy pracy dla osób bezrobotnych chcących podjąć pracę. <b>(P5) (K)</b>	
	Szkolenia w zakresie kompetencji społecznych dla mieszkańców gminy. Szkolenia zawodowe dla UP. <b>(P3) (K)</b>		
<b>STRUKTURA GOSPODARZA, WARUNKI DLA ROZWOJU PRZEDSIĘBIORCZOŚCI I PRZYCIĄGANIA INWESTYCJI, RYNEK PRACY</b>			
Utworzenie inkubatora spółdzielni socjalnych. Stworzenie podstawowego zaplecza dla działalności spółdzielni socjalnych użyteczności publicznej. <b>(P6)</b>	Utworzenie punktu doradztwa i szkoleń dla osób, które są zainteresowane działaniem w ramach spółdzielni socjalnej, wymiana doświadczeń, pomoc doradcza w prowadzeniu spółdzielni w pierwszej fazie działania. <b>(P8)</b>	Wsparcie dla powstawania grup rodziców dzielących się obowiązkami opieki nad dziećmi w ramach domu, ulicy, osiedla. <b>(P12) (K)</b>	Promocja oferty spółdzielni socjalnych zakładanych przez mieszkańców obszarów rewitalizowanych. <b>(P9)</b>
Ośrodek Wsparcia Ekonomii Społecznej – działanie prowadzone na terenie całego subregionu zachodniego województwa śląskiego, w tym na terenie Gminy i Miasta Czerwionka-Leszczyny <b>(P7)</b>	Edukacja zawodowa i opieka – szkolenia połączone z opieką nad dziećmi dla rodziców, których powrót na rynek pracy utrudniany jest przez obowiązki rodzinne. <b>(P10) (K)</b>	Utworzenie banku czasu umożliwiającego aktywność zawodową osób o utrudnionym dostępie do rynku pracy. <b>(P16) (K)</b>	



Projekty tworzące warunki dla rewitalizacji – projekty infrastrukturalne	Projekty tworzące warunki dla rewitalizacji – projekty „miękkie”	Projekty wykorzystujące stworzone warunki	Projekty utrwalające ożywienie
Bezpieczny i tani Internet w Czerwionce Leszczynach. (P13)	Promowanie działalności opiekuńczej nad dziećmi – kampania informacyjna. (P11) (K)		
	Szkolenia dla osób o utrudnionym dostępie do rynku pracy w zakresie możliwości elastycznych form zatrudnienia. Utworzenie Klubu Integracji Społecznej. (P14)		
	Bilet do pracy - stworzenie finansowych udogodnień w dostępie do transportu zbiorowego dla osób, które chcą podjąć pracę w innych częściach gminy lub poza gminą oraz w pierwszym okresie jej wykonywania. (P15) (K)		
<b>ŁĄD PRZESTRZENNY, ŚRODOWISKO, WYPOSAŻENIE INFRASTRUKTURALNE, POŁĄCZALNOŚĆ KOMUNIKACYJNA</b>			
Rozwój alternatywnych ciągów komunikacyjnych. (P17)			
<b>KULTURA, TURYSTYKA, REKREACJA</b>			
	„Czas na aktywność” – cykl wydarzeń i oferta aktywizacji przez kulturę, sport i rekreację (projekty kulturalne zwiększające poziom aktywności osób bezrobotnych). (P18) (K)		

**Wiązka projektów 2. KARIERY ZAWODOWE MIESZKAŃCÓW**

Projekty tworzące warunki dla rewitalizacji – projekty infrastrukturalne	Projekty tworzące warunki dla rewitalizacji – projekty „miękkie”	Projekty wykorzystujące stworzone warunki	Projekty utrwalające ożywienie
<b>KAPITAŁ LUDZKI, KAPITAŁ SPOŁECZNY, SYTUACJA SPOŁECZNA, WARUNKI ŻYCIA W MIEJSCU ZAMIESZKANIA</b>			
Edukacja dla rozwoju mieszkańców. (P19)	Rozwój doradztwa w ramach systemu wspierania młodych w wyborze kariery	Rozwój programu stypendialnego – stypendia dla uczniów ułatwiające zdobycie wykształcenia. (P21)	

Projekty tworzące warunki dla rewitalizacji – projekty infrastrukturalne	Projekty tworzące warunki dla rewitalizacji – projekty „miękkie”	Projekty wykorzystujące stworzone warunki	Projekty utrwalające ożywienie
	zawodowej. <b>(P20)</b>		
	Kompetencje na zamówienie - edukacja u potencjalnego pracodawcy – program szkoleń zawodowych na stanowisku pracy ,wzajemne poznawanie pracodawcy i potencjalnego pracownika w procesie przyuczania do zawodu na realnym stanowisku pracy. <b>(P23) (K)</b>	Fundusz Świadczeń Pozafinansowych. <b>(P22)</b>	Biuro Obsługi Inwestora, w tym system informacji o zasobach ludzkich dostępnych na lokalnym rynku pracy wykorzystywany do budowania atrakcyjności inwestycyjnej gminy. <b>(P24)</b>
<b>STRUKTURA GOSPODARCA, WARUNKI DLA ROZWOJU PRZEDSIĘBIORCZOŚCI I PRZYCIĄGANIA INWESTYCJI, RYNEK PRACY</b>			
	Organizacja cyklicznych targów pracy. <b>(P25)</b>		
	Wspieranie przedsiębiorców umożliwiających odbywanie staży i praktyk. <b>(P26)</b>		
	Liga Gier Edukacyjnych – przedsiębiorczych. <b>(P27)</b>		
<b>ŁAD PRZESTRZENNY, ŚRODOWISKO, WYPOSAŻENIE INFRASTRUKTURALNE, POŁĄCZALNOŚĆ KOMUNIKACYJNA</b>			
	Punkt doradztwa dla mieszkańców chcących założyć własną firmę. <b>(P28)</b>		
<b>KULTURA, TURYSTYKA, REKREACJA</b>			
-	-	-	-

### Wiązka projektów 3. WSPÓLNY DOM



**POMOC TECHNICZNA**  
NARODOWA STRATEGIA SPÓJNOŚCI

UNIA EUROPEJSKA  
EUROPEJSKI FUNDUSZ  
ROZWOJU REGIONALNEGO



Projekty tworzące warunki dla rewitalizacji – projekty infrastrukturalne	Projekty tworzące warunki dla rewitalizacji – projekty „miękkie”	Projekty wykorzystujące stworzone warunki	Projekty utrwalające ożywienie
<b>KAPITAŁ LUDZKI, KAPITAŁ SPOŁECZNY, SYTUACJA SPOŁECZNA, WARUNKI ŻYCIA W MIEJSCU ZAMIESZKANIA</b>			
„Kulturowskazy” - informacja w przestrzeni umożliwiająca zaznajomienie mieszkańców z historią ważnych obiektów i miejsc. <b>(P29)</b>	Rozwijanie Centrum Organizacji Pozarządowych. <b>(P31)</b>	Konkursy dla mieszkańców na działania utrwalające dziedzictwo kulturowe obszaru w społeczności lokalnej (w tym publikacje, warsztaty, wydarzenia). <b>(P37) (K)</b>	System wsparcia finansowego najlepszych wydarzeń o charakterze integracyjnym inicjowanych przez mieszkańców. <b>(P41)</b>
Dostęp do obiektów w celu spotkań mieszkańców i aktywności społecznej. <b>(P30)</b>	Akcje promujące dziedzictwo kulturowe dzielnic wśród ich mieszkańców. <b>(P32) (K)</b>	Osiedlowe giełdy, aukcje, zbiórki. <b>(P38) (K)</b>	„Swoje podwórko”. <b>(P42)</b>
	„Głos mieszkańców – lokalna społeczność planuje rozwój dzielnicy”. <b>(P33)</b>		
	Aktywny obywatel. <b>(P34)</b>	„Nasza klopsztanga” – wspieranie mikrowydarzeń społecznych, kulturalnych, rekreacyjnych organizowanych w miejscach spotkań zarządzanych przez mieszkańców. <b>(P39) (K)</b>	
	„Podziel się wiedzą i doświadczeniem”. <b>(P35)</b>	„Familoiki ze smakiem” <b>(P40)</b>	
	„Aktywna młodzież – społeczne gry miejskie”, <b>(P36)</b>		
Przygotowanie budynku pod Dzienny Dom Pobytu <b>(P44)</b>	Aktywna Czerwionka – przeciwdziałanie wykluczeniu społecznemu mieszkańców, zwłaszcza w miejscach skupiania problemów społecznych. <b>(P43)</b>		
Przygotowanie budynku pod Dom Pomocy Społecznej. <b>(P45)</b>	Wsparcie rozwoju (dofinansowanie) oferty usług opiekuńczych dla ludzi chorych, w tym		



Projekty tworzące warunki dla rewitalizacji – projekty infrastrukturalne	Projekty tworzące warunki dla rewitalizacji – projekty „miękkie”	Projekty wykorzystujące stworzone warunki	Projekty utrwalające ożywienie
	starszych i samotnych. <b>(P46)</b>		
Bezpieczna przestrzeń - wprowadzenie systemu monitoringu wizyjnego. <b>(P47)</b>	„Razem dla bezpiecznej dzielnicy” – organizacja mieszkańców na rzecz wspólnego dopilnowania porządku, ograniczania wandalizmu, reagowania na dewastację. <b>(P50) (K)</b>		
Modernizacja oświetlenia na obszarach rewitalizowanych. <b>(P48)</b>			
Stworzenie Miasteczka Ruchu Drogowego. <b>(P49)</b>			
<b>STRUKTURA GOSPODARCZA, WARUNKI DLA ROZWOJU PRZEDSIĘBIORCZOŚCI I PRZYCIĄGANIA INWESTYCJI, RYNEK PRACY</b>			
-	-	-	-
<b>ŁĄD PRZESTRZENNY, ŚRODOWISKO, WYPOSAŻENIE INFRASTRUKTURALNE, POŁĄCZALNOŚĆ KOMUNIKACYJNA</b>			
Adaptacja zdegradowanego budynku na mieszkania socjalne i chronione oraz utworzenie Centrum Usług Społecznych. <b>(P51) (K)</b>	Małe granty na zagospodarowanie przestrzeni osiedlowej przez mieszkańców. <b>(P54) (K)</b>	Nasze Ogrody – akcje wspólnego zagospodarowania (zazieleniania) terenów wokół domów przez mieszkańców. <b>(P57) (K)</b>	Stworzenie platformy konsultacji w zakresie realizacji inwestycji komunalnych z mieszkańcami. <b>(P60)</b>
„Moje przyjazne otoczenie. <b>(P52)”</b>	„Swoje znamy, swoje chronimy” - projekty edukujące mieszkańców w zakresie wartości przestrzeni, dziedzictwa kulturowego obszaru, możliwości samodzielnego dbania o otoczenie. <b>(P55) (K)</b>	Doroczny konkurs na najpiękniejsze podwórko. <b>(P58)</b>	
Rozwój infrastruktury umożliwiającej zachowanie porządku przez mieszkańców (kosze, pojemnik na	Liga Gier Edukacyjnych – postawy obywatelskiej. <b>(P56)</b>	„Wiosna na naszym podwórku” - akcje wspólnego sprzątnięcia i odnawiania podwórek. <b>(P59)</b>	

Projekty tworzące warunki dla rewitalizacji – projekty infrastrukturalne	Projekty tworzące warunki dla rewitalizacji – projekty „miękkie”	Projekty wykorzystujące stworzone warunki	Projekty utrwalające ożywienie
odpady). (P53)			
<b>KULTURA, TURYSTYKA, REKREACJA</b>			
	„Czek na sport i kulturę” - preferencyjne warunki dostępu do oferty kulturalnej i sportowej dla rodzin ubogich w połączeniu ze wsparciem aktywnych instytucji sportu i kultury. (P61) (K)		
	Organizacyjne udostępnianie obiektów kulturalnych i sportowych dla mieszkańców obszarów rewitalizowanych. (P62) (K)		

**Wiązka projektów 4. CZAS WOLNY – CZAS ROZWOJU**

Projekty tworzące warunki dla rewitalizacji – projekty infrastrukturalne	Projekty tworzące warunki dla rewitalizacji – projekty „miękkie”	Projekty wykorzystujące stworzone warunki	Projekty utrwalające ożywienie
<b>KAPITAŁ LUDZKI, KAPITAŁ SPOŁECZNY, SYTUACJA SPOŁECZNA, WARUNKI ŻYCIA W MIEJSCU ZAMIESZKANIA</b>			
Modernizacja i doposażenie obiektów kulturalnych i sportowo-rekreacyjnych adekwatnie do skali nowych projektów realizowanych na rzecz poszerzenia oferty usług czasu wolnego. (P63)	Podnoszenie kompetencji i wspieranie animatorów czasu wolnego. (P64) (K)		
	Team - Czerwionka – włączanie społeczne grup wykluczonych przez sport w obszarze Czerwionka (wydarzenia, organizacja opieki i kadry trenerskiej). (P65)		



Projekty tworzące warunki dla rewitalizacji – projekty infrastrukturalne	Projekty tworzące warunki dla rewitalizacji – projekty „miękkie”	Projekty wykorzystujące stworzone warunki	Projekty utrwalające ożywienie
<b>STRUKTURA GOSPODARCZA, WARUNKI DLA ROZWOJU PRZEDSIĘBIORCZOŚCI I PRZYCIĄGANIA INWESTYCJI, RYNEK PRACY</b>			
<b>ŁĄD PRZESTRZENNY, ŚRODOWISKO, WYPOSAŻENIE INFRASTRUKTURALNE, POŁĄCZALNOŚĆ KOMUNIKACYJNA</b>			
„Kwitnąca dzielnica” – poprawa jakości i rozwój terenów zieleni urządzonej. <b>(P66)</b> „Lifting dzielnicy” - poprawa estetyki obiektów w przestrzeniach decydujących o wyglądzie dzielnicy. <b>(P67)</b>			
<b>KULTURA, TURYSTYKA, REKREACJA</b>			
Powstanie infrastruktury rekreacyjnej przy Tamie w Czerwionce. <b>(P68)</b>		Cykliczne, amatorskie turnieje sportowe, w tym np. street ball, turnieje piłki nożnej między ulicami, dzielnicami. <b>(P70) (K)</b>	
.Zagospodarowanie boiska wraz z terenami przyległymi – remont Stadionu KS 23 Górnik Czerwionka – wzrost oferty czasu wolnego (budynek wraz z boiskiem). <b>(P69)</b>			
Budowa bazy sportowo-rekreacyjnej na osiedlu „Manhattan”. <b>(P71)</b>			
Park Leśny - amfiteatr, plac zabaw, siłownia. <b>(P72)</b>			
Budowa kompleksu kulturalno-rekreacyjnego (ul. Sportowa). <b>(P73)</b>			
Wykorzystanie terenów zielonych dla rozwoju funkcji rekreacyjnych – tereny spacerowe, ścianki wspinaczkowe,			

Projekty tworzące warunki dla rewitalizacji – projekty infrastrukturalne	Projekty tworzące warunki dla rewitalizacji – projekty „miękkie”	Projekty wykorzystujące stworzone warunki	Projekty utrwalające ożywienie
tory przeszkód. (P74)			

**Wiązka projektów 5. DZIEDZICTWO I POSTĘP – NOWA PRZESTRZEŃ AKTYWNOŚCI I JAKOŚCI ŻYCIA**

Projekty tworzące warunki dla rewitalizacji – projekty infrastrukturalne	Projekty tworzące warunki dla rewitalizacji – projekty „miękkie”	Projekty wykorzystujące stworzone warunki	Projekty utrwalające ożywienie
<b>KAPITAŁ LUDZKI, KAPITAŁ SPOŁECZNY, SYTUACJA SPOŁECZNA, WARUNKI ŻYCIA W MIEJSCU ZAMIESZKANIA</b>			
-	-	-	-
<b>STRUKTURA GOSPODARCZA, WARUNKI DLA ROZWOJU PRZEDSIĘBIORCZOŚCI I PRZYCIĄGANIA INWESTYCJI, RYNEK PRACY</b>			
-	-	-	-
<b>ŁAD PRZESTRZENNY, ŚRODOWISKO, WYPOSAŻENIE INFRASTRUKTURALNE, POŁĄCZALNOŚĆ KOMUNIKACYJNA</b>			
Remont budynków na osiedlu familoków i Starej Kolonii. (P75)			
Przygotowanie infrastrukturalne gruntów i nieruchomości pod budownictwo wielorodzinne. (P76)			
Inwestycje infrastrukturalne w zakresie niskoemisyjnego mieszkalnictwa. (P77)			
Rewitalizacja społeczna i infrastrukturalna poprzez remont zabytkowego zameczku i jego otoczenia w Leszczynach. (P78) (K)			
Tworzenie nowych i podnoszenie jakości istniejących placów zabaw. (P79)			
Zagospodarowanie podwórek i remont budynków Starej Kolonii – działania infrastrukturalne i porządkowe. (P80)			
Usunięcie barier architektonicznych dla rodzin i osób o ograniczonej sprawności ruchowej. (P81)			
Rewitalizacja dworca			

Projekty tworzące warunki dla rewitalizacji – projekty infrastrukturalne	Projekty tworzące warunki dla rewitalizacji – projekty „miękkie”	Projekty wykorzystujące stworzone warunki	Projekty utrwalające ożywienie
PKP. (P82)			
Wykreowanie przestrzeni o charakterze rynku przy wykorzystaniu terenu byłego Skarbka. (P83)			
<b>KULTURA, TURYSTYKA, REKREACJA</b>			
-	-	-	-

W toku przygotowania wyznaczenia celów, kierunków oraz projektów brano pod uwagę ramy systemu zarządzania rozwojem Gminy i Miasta wynikające z zapisów dokumentów strategicznych i planistycznych zarówno szczebla lokalnego, jak i ponadlokalnego oraz prawa lokalnego, w tym miejscowych planów zagospodarowania przestrzennego.

Określając kierunki działań rewitalizacyjnych do roku 2022 oparto się również na doświadczeniach z realizacji wcześniejszego *Lokalnego Programu Rewitalizacji dla Miasta Czerwionka – Leszczyny*<sup>18</sup>, który określał planowane działania w latach 2007-2013 na obszarze rewitalizowanym. W ramach realizacji tego dokumentu zrealizowano wiele projektów ukierunkowanych na rozwiązywanie problemów społecznych, gospodarczych, przestrzennych, w tym:

- Zmiana funkcji hali widowiskowo-sportowej na centrum kulturalne i edukacyjne w Czerwionce-Leszczynach,
- Zagospodarowanie przestrzeni publicznej na targowisko miejskie w Czerwionce-Leszczynach,
- Zastępowanie pokryć dachowych eternitowych pokryciami wolnymi od azbestu wraz z utylizacją azbestu w Czerwionce-Stworzenie Miasteczka Ruchu Drogowego w Leszczynach,
- Rewitalizacja zabytkowego osiedla patronackiego kopalni “Dębieńsko” w Czerwionce-Leszczynach,
- Biblioteka bez barier – przebudowa i wyposażenie Biblioteki Publicznej w Czerwionce-Leszczynach,
- Remont i wyposażenie krytej pływalni i kąpieliska w Czerwionce-Leszczynach,
- Termomodernizacja Zespołu Szkół nr 3 i Gimnazjum nr 2 w Czerwionce-Leszczynach,
- Budowa kompleksu sportowego w ramach programu „Moje Boisko – Orlik 2012” przy ul. Kombatantów w Czerwionce-Leszczynach,



- Budowa kompleksu boisk sportowych w ramach programu „Moje Boisko-Orlik 2012” (boisko piłkarskie oraz boisko wielofunkcyjne wraz z zapleczem sanitarno-szatniowym) w Czerwionce-Leszczynach przy ul. Sportowej,
- Odnowa naszej miejscowości dzięki lokalnej aktywności.

Wykorzystanie doświadczeń administracji miasta prowadzącej już działania rewitalizacyjne oraz ocena dotychczasowych działań i weryfikacja potrzeb społeczności obszarów wcześniej poddanych tego typu działaniom zapewnić powinna komplementarność proceduralno-instytucjonalną oraz międzyokresową.

W procesie delimitacji obszarów wymagających działań rewitalizacyjnych ujętych w niniejszym dokumencie dokonano badań z udziałem mieszkańców w zakresie potrzeby dalszych tego typu działań. Przyjętą zasadą przygotowania i wdrażania LPR jest zasada partycypacji społecznej i partnerstwa. Ma to swoje bezpośrednie odzwierciedlenie w zaprojektowanym system wdrażania i oceny Programu, w szczególności częściach dot. Sposobów współpracy z partnerami (pkt 8.4). Należy podkreślić, że systemie realizacji oraz monitorowania LPR założono szeroki udział podmiotów NGO, mieszkańców oraz przedsiębiorców.

## 10. Ocena oddziaływania na środowisko (opis procedury)

**Punkt będzie zaktualizowany po uzyskaniu opinii organów właściwych w sprawie SOOŚ.**

Do niniejszego projektu Lokalnego Programu Rewitalizacji dla Gminy i Miasta Czerwionka-Leszczyny do 2022 roku opracowano prognozę oddziaływania na środowisko.

Celem opracowanej Prognozy jest identyfikacja potencjalnych oddziaływań na środowisko mogących być następstwem realizacji „Lokalnego Programu Rewitalizacji dla Gminy i Miasta Czerwionka-Leszczyny do 2022 roku” opracowanego przez Fundację Kreatywny Śląsk wraz z oceną natężenia ewentualnych oddziaływań. Określono także, czy w ocenianym dokumencie zostało uwzględnione dobro środowiska przyrodniczego.

Prognoza oddziaływania na środowisko Lokalnego Programu Rewitalizacji dla Gminy i Miasta Czerwionka-Leszczyny do 2022 roku opracowana została na podstawie pisma Regionalnego Dyrektora Ochrony Środowiska w Katowicach WOOS.411.28.2015.BM, pisma Śląskiego Państwowego

Wojewódzkiego Inspektora Sanitarnego w Katowicach NS-NZ.042.25.2015 oraz zapisów art. 46 pkt. 2 i art. 51 ust. 2 ustawy z dnia 3 października 2008 r. o udostępnianiu informacji o środowisku i jego ochronie, udziale społeczeństwa w ochronie środowiska oraz o ocenach oddziaływania na środowisko (Dz. U. z 2008 r. Nr 199 poz. 1227 z późn. zmianami, dalej ustawy).

Według artykułu 46 p. 2 ustawy przeprowadzenia strategicznej oceny oddziaływania na środowisko wymagają projekty polityk, strategii, planów lub programów w dziedzinie przemysłu, energetyki, transportu, telekomunikacji, gospodarki wodnej, gospodarki odpadami, leśnictwa, rolnictwa, rybołówstwa, turystyki i wykorzystywania terenu, opracowywanych lub przyjmowanych przez organy administracji, wyznaczających ramy dla późniejszej realizacji przedsięwzięć mogących znacząco oddziaływać na środowisko.

Zakres i stopień szczegółowości informacji wymaganych w prognozie oddziaływania na środowisko, zgodnie z art. 53 ustawy, zostały określone w decyzji Regionalnego Dyrektora Ochrony Środowiska w Katowicach. Według w/w decyzji powinny być przeanalizowane i ocenione wszystkie elementy wymienione w art. 51 ust. 2 w stopniu i w zakresie adekwatnym do przedmiotu opracowania, stosownie do stanu współczesnej wiedzy i metod oceny. Według decyzji Śląskiego Państwowego Wojewódzkiego Inspektora Sanitarnego prognoza oddziaływania na środowisko dla projektu „Lokalnego Programu Rewitalizacji dla Gminy i Miasta Czerwionka-Leszczyny do 2022 roku” powinna zawierać elementy wymagane w art. 51 ust. 2 i 3 ustawy z dnia 3.10.2008r. o udostępnianiu informacji o środowisku i jego ochronie, udziale społeczeństwa w ochronie środowiska oraz o ocenach oddziaływania na środowisko (Dz. U. z 2013r., poz. 1235 z późn. zm.).

Projekt Lokalnego Programu Rewitalizacji wraz z prognozą został skierowany do konsultacji społecznych i opiniowania przez organy właściwe, tj., Regionalnego Dyrektora Ochrony Środowiska w Katowicach oraz Śląskiego Państwowego Wojewódzkiego Inspektora Sanitarnego w Katowicach. w toku opiniowania uzyskano opinię organów właściwych (pismo nr ..... oraz pismo nr .....).

## Załączniki

### Podstawowy zarys projektów

Karta projektu nr P1		
Nazwa przedsięwzięcia	Edukacja zasiłkobiorców – uzależnienie wielkości zasiłków i pomocy od udziału w zajęciach i uzyskiwaniu certyfikatów ważnych na rynku pracy ramach „Program integracji społecznej i zawodowej w powiecie rybnickim” - utworzenie Klubu Integracji Społecznej (K)	
Zadania składające się na przedsięwzięcie wraz z ich zakresem	Edukacja zasiłkobiorców – uzależnienie wielkości zasiłków i pomocy od udziału w zajęciach i uzyskiwaniu certyfikatów ważnych na rynku pracy, warsztaty, treningi zajęcia w zakresie kompetencji społecznych. Zajęcia z psychologiem, grupy wsparcia, terapia pedagogiczna. Wybrana grupa będzie uczestniczyła w szkoleniach zawodowych. Zajęcia i spotkania z różnymi specjalistami. Prowadzona będzie praca socjalna.	
Cel rewitalizacji realizowany przez przedsięwzięcie		Obszar rewitalizacji
Ograniczenie skali problemów społecznych i postaw roszczeniowych oraz wzrost samodzielności mieszkańców/ Wzrost aktywności zawodowej i społecznej mieszkańców.		Czerwionka. Leszczyny
Realizatorzy projektu - lider (osoba lub instytucja, kontakt)	Partner/-rzy projektu	Okres realizacji projektu
Gmina i Miasto Czerwionka-Leszczyny	Ośrodek Pomocy Społecznej (OPS) Czerwionka-Leszczyny + wybrany partner	01.01.2016r. do 31.12.2017r.
Szacunkowy koszt przedsięwzięcia		Planowane źródła finansowania projektu
300 000,00		EFS, Budżet Gminy
Prognozowane rezultaty i sposób monitorowania	<ul style="list-style-type: none"> <li>• Liczba osób uzyskujących wsparcie w formie zajęć aktywizujących - 120 osób</li> <li>• Liczba osób korzystających z infrastruktury - minimum 100 osób.</li> <li>• Zmniejszenie liczby osób korzystających z pomocy społecznej.</li> <li>• Ocena przeprowadzana będzie zgodnie z systemem monitorowania na podstawie sprawozdań podmiotu realizującego konkretny projekt.</li> </ul>	

Karta projektu nr P2		
Nazwa przedsięwzięcia	„Kariera od nowa” projekt zindywidualizowanego uzupełniania kwalifikacji przy uwzględnieniu możliwości osoby bezrobotnej oraz potrzeb lokalnego rynku pracy w ramach „Program integracji społecznej i zawodowej w powiecie rybnickim” - utworzenie Klubu Integracji Społecznej (K)	
Zadania składające się na przedsięwzięcie wraz z ich zakresem	Szkolenia zawodowe dla grupy uczestników oraz aktywizacja zawodowa poprzez udział w pracach społecznie użytecznych oraz zajęciach na rzecz swojej miejscowości ( koszenie trawy, odśnieżanie, itp.)	
Cel rewitalizacji realizowany przez przedsięwzięcie		Obszar rewitalizacji
Ograniczenie skali problemów społecznych i postaw roszczeniowych oraz wzrost samodzielności mieszkańców/ Wzrost aktywności zawodowej i społecznej mieszkańców		Czerwionka. Leszczyny
Realizatorzy projektu - lider (osoba lub instytucja, kontakt)	Partner/-rzy projektu	Okres realizacji projektu
Gmina i Miasto Czerwionka-Leszczyny	OPS Czerwionka-Leszczyny + wybrany partner	01.01.2016r. do 31.12.2017r.

Szacunkowy koszt przedsięwzięcia	Planowane źródła finansowania projektu
350 000,00	EFS, Budżet Gminy
Prognozowane rezultaty i sposób monitorowania	<ul style="list-style-type: none"> <li>Liczba osób uzyskujących wsparcie w formie zajęć aktywizujących - 80 osób</li> <li>Liczba osób korzystających z infrastruktury - minimum 50 osób.</li> <li>Zmniejszenie liczby osób korzystających z pomocy społecznej.</li> <li>Ocena przeprowadzana będzie zgodnie z systemem monitorowania na podstawie sprawozdań podmiotu realizującego konkretny projekt.</li> </ul>

#### Karta projektu nr P3

Nazwa przedsięwzięcia	Szkolenia w zakresie kompetencji społecznych dla mieszkańców gminy. Szkolenia zawodowe dla UP. w ramach „Nasza przyszłość w naszych rękach” utworzenie Centrum Usług Społecznych (K)		
Zadania składające się na przedsięwzięcie wraz z ich zakresem	Szkolenia w zakresie kompetencji społecznych w ramach, których odbywać będą się min. zajęcia z psychologiem, grupy wsparcia, terapia pedagogiczna. Zajęcia i spotkania z różnymi specjalistami. Prowadzona będzie praca socjalna i asystentura rodziny		
Cel rewitalizacji	Obszar rewitalizacji		
Ograniczenie skali problemów społecznych i postaw roszczeniowych oraz wzrost samodzielności mieszkańców/ Wzrost aktywności zawodowej i społecznej mieszkańców.	Czerwionka,		
Realizatorzy projektu - lider (osoba lub instytucja, kontakt)	Partner/-rzy projektu	Okres realizacji projektu	
Gmina i Miasto Czerwionka-Leszczyny	OPS Czerwionka-Leszczyny + wybrany partner	01.01.2018r. do 31.12.2020r	
Szacunkowy koszt przedsięwzięcia	Planowane źródła finansowania projektu		
950 000,00	EFS, Budżet Gminy		
Prognozowane rezultaty i sposób monitorowania	<ul style="list-style-type: none"> <li>Liczba osób uzyskujących wsparcie - 60 osób</li> <li>Liczba osób korzystających z infrastruktury - minimum 40 osób.</li> <li>Zmniejszenie liczby osób korzystających z pomocy społecznej.</li> <li>Ocena przeprowadzana będzie zgodnie z systemem monitorowania na podstawie sprawozdań podmiotu realizującego konkretny projekt.</li> </ul>		

#### Karta projektu nr P4

Nazwa przedsięwzięcia	Stworzenie (we współpracy z przedsiębiorcami) oferty pracy adresowanej do osób podejmujących działania na rzecz reintegracji zawodowej w ramach „Reintegracja i integracja stanowi przyszłość naszego miasta” Program Aktywności Lokalnej (K)		
Zadania składające się na przedsięwzięcie wraz z ich zakresem	Stworzenie punktu informacyjnego – obsługiwanego przez pracownika umożliwiającego osobom bezrobotnym skuteczniej poszukiwać pracy. Pracodawcy będą mogli skorzystać z bazy osób poszukujących pracy. Przygotowana będzie zindywidualizowana oferta uwzględniająca predyspozycje konkretnych osób oraz udogodnienia dla firm uczestniczących w projekcie.		
Cel rewitalizacji	Obszar rewitalizacji		
Ograniczenie skali problemów społecznych i postaw roszczeniowych oraz wzrost samodzielności mieszkańców/ Wzrost aktywności zawodowej i społecznej mieszkańców.	Leszczyny		
Realizatorzy projektu - lider (osoba lub instytucja, kontakt)	Partner/-rzy projektu	Okres realizacji projektu	
Gmina i Miasto Czerwionka-Leszczyny	OPS Czerwionka-Leszczyny+ wybrany partner		
Szacunkowy koszt przedsięwzięcia	Planowane źródła finansowania projektu		

96 000,00	EFS, Budżet Gminy
Prognozowane rezultaty i sposób monitorowania	<ul style="list-style-type: none"> <li>Liczba osób uzyskujących wsparcie - 100 osób</li> <li>Zmniejszenie liczby osób korzystających z pomocy społecznej.</li> <li>Ocena przeprowadzana będzie zgodnie z systemem monitorowania na podstawie sprawozdań podmiotu realizującego konkretny projekt.</li> </ul>

*Karta projektu nr P5*

Nazwa przedsięwzięcia	Stworzenie lokalnej giełdy pracy dla osób bezrobotnych chcących podjąć pracę w ramach „Program integracji społecznej i zawodowej w powiecie rybnickim” utworzenie Klubu Integracji Społecznej (K)		
Zadania składające się na przedsięwzięcie wraz z ich zakresem	Opracowanie i wdrożenie bazy ofert pracy.		
Cel rewitalizacji	Obszar rewitalizacji		
Ograniczenie skali problemów społecznych i postaw roszczeniowych oraz wzrost samodzielności mieszkańców/ Wzrost aktywności zawodowej i społecznej mieszkańców.	Czerwionka, Leszczyny		
Realizatorzy projektu - lider (osoba lub instytucja, kontakt)	Partner/-rzy projektu	Okres realizacji projektu	
Gmina i Miasto Czerwionka-Leszczyny	OPS Czerwionka-Leszczyny + wybrany partner	01.01.2016r. do 31.12.2017r.	
Szacunkowy koszt przedsięwzięcia	Planowane źródła finansowania projektu		
5 000,00	EFS, Budżet Gminy		
Prognozowane rezultaty i sposób monitorowania	<ul style="list-style-type: none"> <li>Liczba osób uzyskujących wsparcie - 120 osób</li> <li>Liczba osób korzystających z infrastruktury - minimum 100 osób.</li> <li>Zmniejszenie liczby osób korzystających z pomocy społecznej.</li> <li>Ocena przeprowadzana będzie zgodnie z systemem monitorowania na podstawie sprawozdań podmiotu realizującego konkretny projekt.</li> </ul>		

*Karta projektu nr P6*

Nazwa przedsięwzięcia	Utworzenie inkubatora spółdzielni socjalnych Stworzenie podstawowego zaplecza dla działalności spółdzielni socjalnych użyteczności publicznej		
Zadania składające się na przedsięwzięcie wraz z ich zakresem	Stworzenie zaplecza w obiektach niewykorzystywanych pomieszczeniach w budynkach użyteczności publicznej.		
Cel rewitalizacji	Obszar rewitalizacji		
Wzrost poziomu przedsiębiorczości mieszkańców	Czerwionka, Leszczyny		
Realizatorzy projektu - lider (osoba lub instytucja, kontakt)	Partner/-rzy projektu	Okres realizacji projektu	
Gmina i Miasto Czerwionka-Leszczyny	Zakład Gospodarki Mieszkaniowej,	2017-2019	
Szacunkowy koszt przedsięwzięcia	Planowane źródła finansowania projektu		
500 000,00	Budżet Gminy		
Prognozowane rezultaty i sposób monitorowania	<ul style="list-style-type: none"> <li>Liczba wyremontowanych pomieszczeń użyteczności publicznej – 4 szt.</li> <li>Zmniejszenie liczby osób korzystających z pomocy społecznej.</li> <li>Ocena przeprowadzana będzie zgodnie z systemem monitorowania na podstawie sprawozdań podmiotu realizującego konkretny projekt.</li> </ul>		

<i>Karta projektu nr P7</i>		
Nazwa przedsięwzięcia	Ośrodek Wsparcia Ekonomii Społecznej – działanie prowadzone na terenie całego subregionu zachodniego województwa śląskiego, w tym na terenie Gminy i Miasta Czerwionka-Leszczyny	
Zadania składające się na przedsięwzięcie wraz z ich zakresem	<p>Ośrodek Wsparcia Ekonomii Społecznej, działania służące promowaniu przedsiębiorczości społecznej i integracji zawodowej w przedsiębiorstwach społecznych oraz gospodarki społecznej i gospodarki solidarnej w celu ułatwienia dostępu do zatrudnienia. Rodzaje działań:</p> <ol style="list-style-type: none"> <li>1. Usługi animacyjne oraz rozwoju ekonomii społecznej. Działania szczegółowe: <ol style="list-style-type: none"> <li>a) Animacja lokalna: budowanie partnerstw na rzecz wspierania i rozwoju ekonomii społecznej, w tym diagnoza potencjału, wyszukiwanie potencjalnych przedsiębiorców społecznych. Budowanie przyjaznego środowiska dla rozwoju ES jako narzędzia walki z wykluczeniem społeczno-ekonomicznym, sposobem na tworzenie miejsc pracy dostosowanych dla osób z mniejszymi szansami, wzmacnianie lokalnego rynku pracy.</li> <li>b) Bieżące doradztwo podstawowe i specjalistyczne dla osób zainteresowanych założeniem/prowadzeniem podmiotu ekonomii społecznej.</li> <li>c) Organizacja szkoleń zapewniających kompleksową wiedzę i umiejętności do zakładania/prowadzenia podmiotów ekonomii społecznej.</li> <li>d) Upowszechnianie wiedzy na temat idei ekonomii społecznej</li> </ol> </li> <li>2. Usługi wsparcia powstawania przedsiębiorstw społecznych i funkcjonowania istniejących PS. Działania szczegółowe: <ol style="list-style-type: none"> <li>a) Działania przygotowawcze do zakładania, rozwijania przedsiębiorstw społecznych w tym: szkolenia, doradztwo, przygotowanie biznesplanów, szkolenia branżowe podnoszące kwalifikacje zawodowe itp.,</li> <li>b) Udzielenie dotacji na stworzenie nowych miejsc pracy w podmiotach ekonomii społecznej</li> </ol> </li> </ol> <p>Działania skierowane na poszukiwanie i wdrażanie zidentyfikowanych długookresowych źródeł finansowania PES, inicjatywy rozwijających przedsiębiorczość społeczną oraz uzupełniająco</p>	
Cel rewitalizacji	Obszar rewitalizacji	
Wzrost poziomu przedsiębiorczości mieszkańców	Czerwionka, Leszczyny	
Realizatorzy projektu - lider (osoba lub instytucja, kontakt)	Partner/-rzy projektu	Okres realizacji projektu
CRIS	Projekt realizowany przy współpracy z samorządem Gminy i Miasta Czerwionka-Leszczyny – organizacja środowiska sprzyjającego funkcjonowaniu przedsiębiorstw społecznych, Ośrodkiem Pomocy Społecznej – współpraca przy utworzeniu przedsiębiorstw społecznych i rekrutacji mieszkańców	2016 do 31.07.2018 r
Szacunkowy koszt przedsięwzięcia	Planowane źródła finansowania projektu	
5 237 117,00 zł (Całościowy koszt projektu na cały subregion)	EFS, wkład własny realizatorów projektu	
Zmniejszenie liczby osób korzystających z pomocy społecznej.	<ul style="list-style-type: none"> <li>• Liczba osób zagrożonych ubóstwem lub wykluczeniem społecznym objętych wsparciem</li> <li>• Liczba utworzonych miejsc pracy w podmiotach ekonomii społecznej</li> <li>• Liczba podmiotów ekonomii społecznej objętych wsparciem</li> <li>• Liczba środowisk, które w wyniku działalności OWES przystąpiły do wspólnej realizacji przedsięwzięcia mającego na celu rozwój ekonomii społecznej</li> <li>• Zwiększenie motywacji osób długotrwale bezrobotnych do podjęcia zatrudnienia i podnoszenia swoich kwalifikacji i kompetencji</li> <li>• Ocena przeprowadzana będzie zgodnie z systemem monitorowania na podstawie sprawozdań podmiotu realizującego konkretny projekt.</li> </ul>	

<i>Karta projektu nr P8</i>			
Nazwa przedsięwzięcia	Utworzenie punktu doradztwa i szkoleń dla osób, które są zainteresowane działaniem w ramach spółdzielni socjalnej, wymiana doświadczeń, pomoc doradcza w prowadzeniu spółdzielni w pierwszej fazie działania.		
Zadania składające się na przedsięwzięcie wraz z ich zakresem	Prowadzone będą porady i warsztaty dotyczące zakładania spółdzielni socjalnych		
Cel rewitalizacji Wzrost poziomu przedsiębiorczości mieszkańców.		Obszar rewitalizacji Czerwionka, Leszczyny	
Realizatorzy projektu - lider (osoba lub instytucja, kontakt)	Partner/-rzy projektu		Okres realizacji projektu
Centrum Organizacji Pozarządowych	NGO		2017r. do 2020r.
Szacunkowy koszt przedsięwzięcia		Planowane źródła finansowania projektu	
150 000,00 zł		środki własne, fundusze zewnętrzne	
Prognozowane rezultaty i sposób monitorowania	<ul style="list-style-type: none"> <li>• Liczba osób uzyskujących wsparcie - 50 osób</li> <li>• Liczba utworzonych miejsc pracy w podmiotach ekonomii społecznej</li> <li>• Zmniejszenie liczby osób korzystających z pomocy społecznej.</li> <li>• Ocena przeprowadzana będzie zgodnie z systemem monitorowania na podstawie sprawozdań podmiotu realizującego konkretny projekt.</li> </ul>		

<i>Karta projektu nr 9</i>			
Nazwa przedsięwzięcia	Promocja oferty spółdzielni socjalnych zakładanych przez mieszkańców obszarów rewitalizowanych.		
Zadania składające się na przedsięwzięcie wraz z ich zakresem	Promowane będą spółdzielnie socjalne min. na stronach internetowych UGiM.		
Cel rewitalizacji Wzrost poziomu przedsiębiorczości mieszkańców.		Obszar rewitalizacji Czerwionka, Leszczyny	
Realizatorzy projektu - lider (osoba lub instytucja, kontakt)	Partner/-rzy projektu		Okres realizacji projektu
Centrum Organizacji Pozarządowych	NGO		2017r. do 2020r.
Szacunkowy koszt przedsięwzięcia		Planowane źródła finansowania projektu	
20 000,00 zł		środki własne, fundusze zewnętrzne	
Prognozowane rezultaty i sposób monitorowania	<ul style="list-style-type: none"> <li>• Liczba osób uzyskujących wsparcie - 50 osób</li> <li>• Liczba utworzonych miejsc pracy w podmiotach ekonomii społecznej</li> <li>• Zmniejszenie liczby osób korzystających z pomocy społecznej.</li> <li>• Ocena przeprowadzana będzie zgodnie z systemem monitorowania na podstawie sprawozdań podmiotu realizującego konkretny projekt.</li> </ul>		

<i>Karta projektu nr P10</i>			
Nazwa przedsięwzięcia	Edukacja zawodowa i opieka – szkolenia połączone z opieką nad dziećmi dla rodziców, których powrót na rynek pracy utrudniany jest przez obowiązki rodzinne w ramach „Nasza przyszłość w naszych rękach” utworzenie Centrum Usług Społecznych (k)		
Zadania składające się na przedsięwzięcie wraz z ich zakresem	Szkolenia zawodowe dla min 35 osób, Zajęcia z doradcą zawodowym dla min 40 osób. Zapewniona będzie opieka nad dziećmi rodziców będących na zajęciach w ramach projektu.		
Cel rewitalizacji Podnoszenie poziomu elastyczności zachowań mieszkańców na rynku pracy.		Obszar rewitalizacji Czerwionka	

Realizatorzy projektu - lider (osoba lub instytucja, kontakt)	Partner/-rzy projektu	Okres realizacji projektu
Gmina i Miasto Czerwionka-Leszczyny	OPS Czerwionka-Leszczyny + wybrany partner	01.01.2018r. do 31.12.2020r.
Szacunkowy koszt przedsięwzięcia 130 000,00	Planowane źródła finansowania projektu EFS, Budżet Gminy	
Prognozowane rezultaty i sposób monitorowania	<ul style="list-style-type: none"> <li>Liczba osób uzyskujących wsparcie - 40 osób</li> <li>Zmniejszenie liczby osób bezrobotnych.</li> <li>Ocena przeprowadzana będzie zgodnie z systemem monitorowania na podstawie sprawozdań podmiotu realizującego konkretny projekt.</li> </ul>	

#### Karta projektu nr P11

Nazwa przedsięwzięcia	Promowanie działalności opiekuńczej nad dziećmi- kampania informacyjna w ramach „Reintegracja i integracja stanowi przyszłość naszego miasta” Program Aktywności Lokalnej (K)	
Zadania składające się na przedsięwzięcie wraz z ich zakresem	W ramach projektu będzie prowadzona akcja promująca opiekę nad dziećmi.	
Cel rewitalizacji	Obszar rewitalizacji	
Podnoszenie poziomu elastyczności zachowań mieszkańców na rynku pracy.	Leszczyny	
Realizatorzy projektu - lider (osoba lub instytucja, kontakt)	Partner/-rzy projektu	Okres realizacji projektu
Gmina i Miasto Czerwionka-Leszczyny	OPS Czerwionka-Leszczyny + wybrany partner	2018r. do 2020r.
Szacunkowy koszt przedsięwzięcia 120 000,00	Planowane źródła finansowania projektu EFS, Budżet Gminy	
Prognozowane rezultaty i sposób monitorowania	<ul style="list-style-type: none"> <li>Liczba osób uzyskujących wsparcie - 80 osób</li> <li>Zmniejszenie liczby osób korzystających z pomocy społecznej.</li> <li>Ocena przeprowadzana będzie zgodnie z systemem monitorowania na podstawie sprawozdań podmiotu realizującego konkretny projekt.</li> </ul>	

#### Karta projektu nr P12

Nazwa przedsięwzięcia	Wsparcie dla powstawania grup rodziców dzielących się obowiązkami opieki nad dziećmi w ramach domu, ulicy, osiedla. w ramach „Nasza przyszłość w naszych rękach” utworzenie Centrum Usług Społecznych (K)	
Zadania składające się na przedsięwzięcie wraz z ich zakresem	Integracji mieszkańców poprzez zajęcia aktywizujące. Animatorzy czasu wolnego będą prowadzić różne zajęcia dla dorosłych i dla dzieci.	
Cel rewitalizacji	Obszar rewitalizacji	
Podnoszenie poziomu elastyczności zachowań mieszkańców na rynku pracy.	Czerwionka,	
Realizatorzy projektu - lider (osoba lub instytucja, kontakt)	Partner/-rzy projektu	Okres realizacji projektu
Gmina i Miasto Czerwionka-Leszczyny	OPS Czerwionka-Leszczyny + wybrany partner	01.01.2018r. do 31.12.2020r.
Szacunkowy koszt przedsięwzięcia 110 000,00	Planowane źródła finansowania projektu EFS, Budżet Gminy	
Prognozowane rezultaty i sposób monitorowania	<ul style="list-style-type: none"> <li>Liczba osób uzyskujących wsparcie - 50 osób</li> <li>Zmniejszenie liczby osób bezrobotnych</li> <li>Ocena przeprowadzana będzie zgodnie z systemem monitorowania na podstawie sprawozdań podmiotu realizującego konkretny projekt.</li> </ul>	



Karta projektu nr P13			
Nazwa przedsięwzięcia	Bezpieczny i tani Internet w Czerwionce Leszczynach		
Zadania składające się na przedsięwzięcie wraz z ich zakresem	Podniesienie poziomu infrastrukturalnej dostępności do Internetu jako narzędzia rozwoju elastycznych form zatrudnienia, w tym stworzenie na obszarach rewitalizowanych punktów dostępu do Internetu dla osób poszukujących pracy.		
Cel rewitalizacji		Obszar rewitalizacji	
Podnoszenie poziomu elastyczności zachowań mieszkańców na rynku pracy.		Czerwionka, Leszczyny	
Realizatorzy projektu - lider (osoba lub instytucja, kontakt)		Partner/-rzy projektu	Okres realizacji projektu
Gmina i Miasto Czerwionka-Leszczyny		UGiM Czerwionka-Leszczyny/ Wydział Organizacyjny-Referat Informatyki	2019-2020
Szacunkowy koszt przedsięwzięcia		Planowane źródła finansowania projektu	
200 000,00		Budżet Gminy, fundusze zewnętrzne	
Prognozowane rezultaty i sposób monitorowania	<ul style="list-style-type: none"> <li>Liczba punktów z dostępem do Internetu – 6 szt.</li> <li>Zwiększenie liczby osób korzystających z e-usług publicznych świadczonych przez UGiM.</li> <li>Ocena przeprowadzana będzie zgodnie z systemem monitorowania na podstawie sprawozdań podmiotu realizującego konkretny projekt.</li> </ul>		

Karta projektu nr P14			
Nazwa przedsięwzięcia	Szkolenia dla osób o utrudnionym dostępie do rynku pracy w zakresie możliwości elastycznych form zatrudnienia w ramach „Program integracji społecznej i zawodowej w powiecie rybnickim” utworzenie Klubu Integracji Społecznej (K)		
Zadania składające się na przedsięwzięcie wraz z ich zakresem	Szkolenia zawodowe i podnoszenie kompetencji społecznych.		
Cel rewitalizacji		Obszar rewitalizacji	
Podnoszenie poziomu elastyczności zachowań mieszkańców na rynku pracy.		Czerwionka, Leszczyny	
Realizatorzy projektu - lider (osoba lub instytucja, kontakt)		Partner/-rzy projektu	Okres realizacji projektu
Gmina i Miasto Czerwionka-Leszczyny		OPS Czerwionka-Leszczyny + wybrany partner	01.01.2016r. do 31.12.2017r.
Szacunkowy koszt przedsięwzięcia		Planowane źródła finansowania projektu	
300 000,00		EFS, Budżet Gminy	
Prognozowane rezultaty i sposób monitorowania	<ul style="list-style-type: none"> <li>Liczba osób uzyskujących wsparcie – 80 osób</li> <li>Zmniejszenie liczby osób bezrobotnych,</li> <li>Ocena przeprowadzana będzie zgodnie z systemem monitorowania na podstawie sprawozdań podmiotu realizującego konkretny projekt.</li> </ul>		

Karta projektu nr P15			
Nazwa przedsięwzięcia	Bilet do pracy-stworzenie finansowych udogodnień w dostępie do transportu zbiorowego dla osób, które chcą podjąć pracę w innych częściach gminy lub poza gminą oraz w pierwszym okresie jej wykonywania w ramach „Reintegracja i integracja stanowi przyszłość naszego miasta” Program Aktywności Lokalnej (K)		
Zadania składające się na przedsięwzięcie wraz z ich zakresem	Uczestnicy projektu będą otrzymywać bilety na przejazd na zajęcia, szkolenia. Po zakończonej ścieżce społeczno-zawodowej będą mogli otrzymać wsparcie w formie biletu na przejazd do pracy ( do momentu pierwszego wynagrodzenia)		
Cel rewitalizacji		Obszar rewitalizacji	
Podnoszenie poziomu elastyczności zachowań mieszkańców na rynku pracy.		Leszczyny	
Realizatorzy projektu - lider (osoba lub instytucja, kontakt)		Partner/-rzy projektu	Okres realizacji projektu

Gmina i Miasto Czerwionka-Leszczyny	OPS Czerwionka-Leszczyny + wybrany partner	2018r. do 2020r.
Szacunkowy koszt przedsięwzięcia 25 000,00	Planowane źródła finansowania projektu EFS, Budżet Gminy	
Prognozowane rezultaty i sposób monitorowania	<ul style="list-style-type: none"> <li>Liczba osób uzyskujących wsparcie - 100 osób</li> <li>Zmniejszenie liczby osób bezrobotnych</li> <li>Ocena przeprowadzana będzie zgodnie z systemem monitorowania na podstawie sprawozdań podmiotu realizującego konkretny projekt.</li> </ul>	

*Karta projektu nr P16*

Nazwa przedsięwzięcia	Utworzenie banku czasu umożliwiającego aktywność zawodową osób o utrudnionym dostępie do rynku pracy w ramach „Nasza przyszłość w naszych rękach” utworzenie Centrum Usług Społecznych (K)		
Zadania składające się na przedsięwzięcie wraz z ich zakresem	Aktywizacja społeczna. Mieszkancki i mieszkańcy będą wymieniać się swoimi umiejętnościami w ramach sąsiedzkiej pomocy. Praca socjalna i asystentura rodziny.		
Cel rewitalizacji	Obszar rewitalizacji		
Podnoszenie poziomu elastyczności zachowań mieszkańców na rynku pracy.	Czerwionka		
Realizatorzy projektu - lider (osoba lub instytucja, kontakt)	Partner/-rzy projektu	Okres realizacji projektu	
Gmina i Miasto Czerwionka-Leszczyny	OPS Czerwionka-Leszczyny + wybrany partner	01.01.2018r. do 31.12.2020r.	
Szacunkowy koszt przedsięwzięcia 10 000,00	Planowane źródła finansowania projektu EFS, Budżet Gminy		
Prognozowane rezultaty i sposób monitorowania	<ul style="list-style-type: none"> <li>Liczba osób uzyskujących wsparcie - 50 osób</li> <li>Zmniejszeni liczby osób bezrobotnych</li> <li>Ocena przeprowadzana będzie zgodnie z systemem monitorowania na podstawie sprawozdań podmiotu realizującego konkretny projekt.</li> </ul>		



Karta projektu nr P17		
Nazwa przedsięwzięcia	Rozwój alternatywnych ciągów komunikacyjnych	
Zadania składające się na przedsięwzięcie wraz z ich zakresem	Budowa i modernizacja ścieżek rowerowych, poprawa stanu chodników i lokalnych dróg przyczyniających się do obniżania kosztów dotarcia do pracy.	
Cel rewitalizacji	Obszar rewitalizacji	
Infrastrukturalne wzbogacenie mieszkań i przestrzeni mieszkaniowych/Podnoszenie w przestrzeni dzielnicy dostępności do usług i infrastruktury podnoszących jakość życia	Czerwionka, Leszczyny	
Realizatorzy projektu - lider (osoba lub instytucja, kontakt)	Partner/-rzy projektu	Okres realizacji projektu
Gmina i Miasto Czerwionka-Leszczyny	Zarząd Dróg i Służby Komunalne, Miejski Ośrodek Sportu i Rekreacji	2017-2019
Szacunkowy koszt przedsięwzięcia 350 000,00	Planowane źródła finansowania projektu Budżet Gminy, fundusze zewnętrzne	
Prognozowane rezultaty i sposób monitorowania	<ul style="list-style-type: none"> <li>• Długość wybudowanych dróg</li> <li>• Długość wybudowanych ścieżek rowerowych.</li> <li>• Zmniejszenie liczby kolizji drogowych</li> <li>• Ocena przeprowadzana będzie zgodnie z systemem monitorowania na podstawie sprawozdań podmiotu realizującego konkretny projekt.</li> </ul>	

Karta projektu nr P18		
Nazwa przedsięwzięcia	„Czas na aktywność” – cykl wydarzeń i oferta aktywizacji przez kulturę, sport i rekreację (projekty kulturalne zwiększające poziom aktywności osób bezrobotnych) w ramach „Reintegracja i integracja stanowi przyszłość naszego miasta” Program Aktywności Lokalnej (K)	
Zadania składające się na przedsięwzięcie wraz z ich zakresem	Zostaną zorganizowane: min. 2 festyny integracyjne, 4 pikniki, 4 wydarzenia sportowe – zawody.	
Cel rewitalizacji	Obszar rewitalizacji	
Wykorzystanie kulturowych i przyrodniczych walorów przestrzeni do rozwoju usług czasu wolnego./ Rozwój funkcji rekreacyjnych w oparciu o cechy obszaru i jego bezpośrednie sąsiedztwo.	Leszczyny	
Realizatorzy projektu - lider (osoba lub instytucja, kontakt)	Partner/-rzy projektu	Okres realizacji projektu
Gmina i Miasto Czerwionka-Leszczyny	OPS Czerwionka-Leszczyny + wybrany partner	2018r. do 2020r.
Szacunkowy koszt przedsięwzięcia 25 000,00	Planowane źródła finansowania projektu EFS, Budżet Gminy	
Prognozowane rezultaty i sposób monitorowania	<ul style="list-style-type: none"> <li>• Liczba osób uzyskujących wsparcie - 200 osób</li> <li>• Liczba uczestników imprez.</li> <li>• Wzrost liczby odwiedzających gminę</li> <li>• Ocena przeprowadzana będzie zgodnie z systemem monitorowania na podstawie sprawozdań podmiotu realizującego konkretny projekt.</li> </ul>	

Karta projektu nr P19		
Nazwa przedsięwzięcia	Edukacja dla rozwoju mieszkańców	
Zadania składające się na przedsięwzięcie wraz z ich zakresem	Modernizacja obiektów oświatowych z zapleczem w celu powiązania procesu kształcenia na każdym szczeblu z potrzebami społeczno-ekonomicznymi	
Cel rewitalizacji	Obszar rewitalizacji	
Podnoszenie kompetencji cywilizacyjnych i zawodowych zwiększających zdolność mieszkańców do funkcjonowania we współczesnym świecie./ Wzrost aktywności zawodowej i społecznej mieszkańców.	Czerwionka, Leszczyny	

Realizatorzy projektu - lider (osoba lub instytucja, kontakt)	Partner/-rzy projektu	Okres realizacji projektu
Gmina i Miasto Czerwionka-Leszczyny	Uniwersytet Trzeciego Wieku, NGO	2018-2020
Szacunkowy koszt przedsięwzięcia	Planowane źródła finansowania projektu	
3 000 000,00	środki własne, fundusze zewnętrzne	
Prognozowane rezultaty i sposób monitorowania	<ul style="list-style-type: none"> <li>• Liczba i powierzchnia wyremontowanych obiektów oświatowych</li> <li>• Liczba osób korzystających ze zmodernizowanej infrastruktury</li> <li>• Zmniejszenie liczby osób korzystających z pomocy społecznej.</li> <li>• Ocena przeprowadzana będzie zgodnie z systemem monitorowania na podstawie sprawozdań podmiotu realizującego konkretny projekt.</li> </ul>	

#### Karta projektu nr P20

Nazwa przedsięwzięcia	Rozwój doradztwa w ramach systemu wspierania młodych w wyborze kariery zawodowej.		
Zadania składające się na przedsięwzięcie wraz z ich zakresem	Prowadzone będą warsztaty i konsultacje z poradnictwa zawodowego. Uczniowie będą mieli dostęp do doradcy zawodowego. Planowane jest organizowanie spotkań uczniów z przedstawicielami różnych zawodów oraz przeprowadzanie testów w szkołach odkrywające predyspozycje zawodowe uczniów.		
Cel rewitalizacji		Obszar rewitalizacji	
Podnoszenie kompetencji cywilizacyjnych i zawodowych zwiększających zdolność mieszkańców do funkcjonowania we współczesnym świecie./ Wzrost aktywności zawodowej i społecznej mieszkańców.		Czerwionka, Leszczyny	
Realizatorzy projektu - lider (osoba lub instytucja, kontakt)	Partner/-rzy projektu	Okres realizacji projektu	
Gmina i Miasto Czerwionka-Leszczyny	Szkoły, Poradnia Psychologiczno-Pedagogiczna	2018r. do 2020r.	
Szacunkowy koszt przedsięwzięcia	Planowane źródła finansowania projektu		
10 000,00 zł	Budżet własny		
Prognozowane rezultaty i sposób monitorowania	<ul style="list-style-type: none"> <li>• Liczba osób uzyskujących wsparcie - 100 osób</li> <li>• Zmniejszenie liczby osób bezrobotnych do 25 r.ż.</li> <li>• Zmniejszenie liczby osób korzystających z pomocy społecznej.</li> <li>• Ocena przeprowadzana będzie zgodnie z systemem monitorowania na podstawie sprawozdań podmiotu realizującego konkretny projekt.</li> </ul>		

#### Karta projektu nr P21

Nazwa przedsięwzięcia	Rozwój programu stypendialnego – stypendia dla uczniów ułatwiające zdobycie wykształcenia.		
Zadania składające się na przedsięwzięcie wraz z ich zakresem	Stworzony zostanie program stypendialnego dla uczniów z mniej zamożnych rodzin ułatwiające zdobycie wykształcenia.		
Cel rewitalizacji		Obszar rewitalizacji	
Podnoszenie kompetencji cywilizacyjnych i zawodowych zwiększających zdolność mieszkańców do funkcjonowania we współczesnym świecie./ Wzrost aktywności zawodowej i społecznej mieszkańców.		Czerwionka, Leszczyny	
Realizatorzy projektu - lider (osoba lub instytucja, kontakt)	Partner/-rzy projektu	Okres realizacji projektu	
Gmina i Miasto Czerwionka-Leszczyny	Przedsiębiorcy, NGO, Starostwo Powiatowe w Rybniku	2018r. do 2020r.	
Szacunkowy koszt przedsięwzięcia	Planowane źródła finansowania projektu		
W zależności od możliwości montażu środków	Montaż finansowy środków własnych i zewnętrznych		
Prognozowane rezultaty i sposób monitorowania	<ul style="list-style-type: none"> <li>• Liczba osób uzyskujących wsparcie - 10 osób/rok</li> <li>• Zmniejszenie liczby osób bezrobotnych do 25 r.ż.</li> </ul>		

	<ul style="list-style-type: none"> <li>Ocena przeprowadzana będzie zgodnie z systemem monitorowania na podstawie sprawozdań podmiotu realizującego konkretny projekt.</li> </ul>		
<i>Karta projektu nr P22</i>			
Nazwa przedsięwzięcia	Fundusz Świadczeń Pozafinansowych		
Zadania składające się na przedsięwzięcie wraz z ich zakresem	Organizacja spotkań pomiędzy przedsiębiorcami, a młodzieżą; Budowanie Funduszu Świadczeń Pozafinansowych – cykliczne spotkania z przedsiębiorcami dot. CSR – wkład usług, które mogą motywować młodzież, Budowanie Funduszu Świadczeń Pozafinansowych – cykliczne spotkania z przedsiębiorcami dot. CSR – organizacja wysokiej jakości staży i jednodniowych (lub dwudniowych) praktyk, które przedstawiają specyfikę zawodu, Promowanie wartości przedsiębiorczych oraz przedstawicieli biznesu, którzy przystępują do funduszu		
Obszar rewitalizacji	Cel rewitalizacji		
Podnoszenie kompetencji cywilizacyjnych i zawodowych zwiększających zdolność mieszkańców do funkcjonowania we współczesnym świecie./ Wzrost aktywności zawodowej i społecznej mieszkańców.	Czerwionka, Leszczyny		
Realizatorzy projektu - lider (osoba lub instytucja, kontakt)	Partner/-rzy projektu		Okres realizacji projektu
Stowarzyszenie Redukowania Bierności	Urzędy Pracy, organizację odpowiedzialne na organizowanie praktyk np. Polskie Stowarzyszenie Zarządzania Kadrami, Zespół Szkół Ponadgimnazjalnych		od 5 do maksymalnie 8 m-c. Możliwe do zastosowania w trybie ciągłym przez wszystkie lata.
Szacunkowy koszt przedsięwzięcia	Planowane źródła finansowania projektu		
14000,00 + wolontariat	Przewidywane źródła finansowania zadania to: - budżet państwa np. w ramach FIO – Fundusz Inicjatyw Obywatelskich; - budżet samorządu; - środki UE; - środki dotacji prywatnych;		
Prognozowane rezultaty i sposób monitorowania	<ul style="list-style-type: none"> <li>Liczba osób (młodzieży), która uzyskała nową wiedzę i umiejętności;</li> <li>Liczba osób, która odbyła praktyki/staż w przedsiębiorstwie;</li> <li>Zmniejszenie liczby osób bezrobotnych</li> <li>Zmniejszenie liczby osób korzystających z pomocy społecznej.</li> <li>Wzrost liczby osób prowadzących działalność gospodarczą</li> <li>Ocena przeprowadzana będzie zgodnie z systemem monitorowania na podstawie sprawozdań podmiotu realizującego konkretny projekt.</li> </ul>		

<i>Karta projektu nr P23</i>			
Nazwa przedsięwzięcia	Kompetencje na zamówienie - edukacja u potencjalnego pracodawcy – program szkoleń zawodowych na stanowisku pracy, wzajemne poznawanie pracodawcy i potencjalnego pracownika w procesie przyuczania do zawodu na realnym stanowisku pracy w ramach „Reintegracja i integracja stanowi przyszłość naszego miasta” Program Aktywności Lokalnej (K)		
Zadania składające się na przedsięwzięcie wraz z ich zakresem	Prowadzone będą szkolenia zawodowe dla uczestników projektu. W ramach tych szkoleń organizowane będą praktyki zawodowe lub staż.		
Cel rewitalizacji	Obszar rewitalizacji		
Podnoszenie kompetencji cywilizacyjnych i zawodowych zwiększających zdolność mieszkańców do funkcjonowania we współczesnym świecie./ Wzrost aktywności zawodowej i społecznej mieszkańców.	Leszczyny		
Realizatorzy projektu - lider (osoba lub instytucja, kontakt)	Partner/-rzy projektu		Okres realizacji projektu
Gmina i Miasto Czerwionka-Leszczyny	OPS Czerwionka-Leszczyny		2018r. do 2020r.

		+ wybrany partner
Szacunkowy koszt przedsięwzięcia		Planowane źródła finansowania projektu
500 000,00		EFS, Budżet Gminy
Prognozowane rezultaty i sposób monitorowania	<ul style="list-style-type: none"> <li>Liczba osób uzyskujących wsparcie - 40 osób</li> <li>Zmniejszenie liczby osób bezrobotnych</li> <li>Zmniejszenie liczby osób korzystających z pomocy społecznej.</li> <li>Wzrost liczby osób prowadzących działalność gospodarczą</li> <li>Ocena przeprowadzana będzie zgodnie z systemem monitorowania na podstawie sprawozdań podmiotu realizującego konkretny projekt.</li> </ul>	

Karta projektu nr P24		
Nazwa przedsięwzięcia	Biuro Obsługi Inwestora, w tym system informacji o zasobach ludzkich dostępnych na lokalnym rynku pracy wykorzystywany do budowania atrakcyjności inwestycyjnej gminy.	
Zadania składające się na przedsięwzięcie wraz z ich zakresem	Zostanie stworzona internetowa baza dla przedsiębiorców.	
Cel rewitalizacji	Obszar rewitalizacji	
Podnoszenie kompetencji cywilizacyjnych i zawodowych zwiększających zdolność mieszkańców do funkcjonowania we współczesnym świecie./ Wzrost aktywności zawodowej i społecznej mieszkańców.	Czerwionka, Leszczyny	
Realizatorzy projektu - lider (osoba lub instytucja, kontakt)	Partner/-rzy projektu	Okres realizacji projektu
Gmina i Miasto Czerwionka-Leszczyny	Urząd Gminy i Miasta Czerwionka-Leszczyny	2018r. do 2020r.
Szacunkowy koszt przedsięwzięcia		Planowane źródła finansowania projektu
30 000,00 zł		Środki własne
Prognozowane rezultaty i sposób monitorowania	<ul style="list-style-type: none"> <li>Liczba osób uzyskujących wsparcie - 50 osób</li> <li>Zmniejszenie liczby osób bezrobotnych</li> <li>Zmniejszenie liczby osób korzystających z pomocy społecznej.</li> <li>Wzrost liczby osób prowadzących działalność gospodarczą</li> <li>Ocena przeprowadzana będzie zgodnie z systemem monitorowania na podstawie sprawozdań podmiotu realizującego konkretny projekt.</li> </ul>	

Karta projektu nr P25		
Nazwa przedsięwzięcia	Organizacja cyklicznych targów pracy w ramach „Program integracji społecznej i zawodowej w powiecie rybnickim” utworzenie Klubu Integracji Społecznej (K)	
Zadania składające się na przedsięwzięcie wraz z ich zakresem	Zorganizowane zostaną targi edukacyjno-zawodowe	
Cel rewitalizacji	Obszar rewitalizacji	
Podnoszenie poziomu elastyczności zachowań mieszkańców na rynku pracy.	Czerwionka, Leszczyny	
Realizatorzy projektu - lider (osoba lub instytucja, kontakt)	Partner/-rzy projektu	Okres realizacji projektu
Gmina i Miasto Czerwionka-Leszczyny	OPS Czerwionka-Leszczyny + wybrany partner	01.01.2016r. do 31.12.2017r.
Szacunkowy koszt przedsięwzięcia		Planowane źródła finansowania projektu
2 000,00		EFS, Budżet Gminy
Prognozowane rezultaty i sposób monitorowania	<ul style="list-style-type: none"> <li>Liczba osób uzyskujących wsparcie - 300 osób</li> <li>Zmniejszenie liczby osób bezrobotnych</li> <li>Ocena przeprowadzana będzie zgodnie z systemem monitorowania na podstawie sprawozdań podmiotu realizującego konkretny projekt.</li> </ul>	

<i>Karta projektu nr P26</i>			
Nazwa przedsięwzięcia	Wspieranie przedsiębiorców umożliwiających odbywanie staży i praktyk.		
Zadania składające się na przedsięwzięcie wraz z ich zakresem	Osoby, które uczestniczyć będą w ścieżce społeczno-zawodowej wspierane będą min przez trenera pracy, pracownika socjalnego. Korzyścią dla przedsiębiorcy będzie to, że stażyści i praktykanci przejdą szereg działań aktywizująco-motywujących. Ponadto to pracownicy projektu będą dbali o to, żeby osoby się wywiązywały z wykonywanej pracy.		
Cel rewitalizacji	Obszar rewitalizacji		
Podnoszenie poziomu elastyczności zachowań mieszkańców na rynku pracy.	Czerwionka, Leszczyny		
Realizatorzy projektu - lider (osoba lub instytucja, kontakt)	Partner/-rzy projektu		Okres realizacji projektu
Gmina i Miasto Czerwionka-Leszczyny	OPS Czerwionka-Leszczyny + wybrany partner		2018r. do 2020r.
Szacunkowy koszt przedsięwzięcia	Planowane źródła finansowania projektu		
384 000,00	EFS, środki własne		
Prognozowane rezultaty i sposób monitorowania	<ul style="list-style-type: none"> <li>Liczba osób (młodzieży), która uzyskała nową wiedzę i umiejętności;</li> <li>Liczba osób, która odbyła praktyki/staż w przedsiębiorstwie - 100 osób</li> <li>Liczba utworzonych miejsc pracy w podmiotach ekonomii społecznej</li> <li>Zmniejszenie liczby osób bezrobotnych.</li> <li>Ocena przeprowadzana będzie zgodnie z systemem monitorowania na podstawie sprawozdań podmiotu realizującego konkretny projekt.</li> </ul>		

<i>Karta projektu nr P27</i>			
Nazwa przedsięwzięcia	Liga Gier Edukacyjnych – przedsiębiorczych		
Zadania składające się na przedsięwzięcie wraz z ich zakresem	Udział w rozgrywkach przedsiębiorczych grach planszowych – symulacji rozgrywek biznesowych; Spotkania z ciekawymi przedsiębiorcami, trenerami różnych zakresów przedsiębiorczości (dot. oszczędzania, inwestowania, rozpoczynania działalności, rozwoju osobistego, itp.). Udział w WYZWANIACH młodzieżowych – aktywność przy realizacji zleconych inicjatyw przedsiębiorczych;		
Cel rewitalizacji	Obszar rewitalizacji		
Podnoszenie poziomu elastyczności zachowań mieszkańców na rynku pracy.	Czerwionka, Leszczyny		
Realizatorzy projektu - lider (osoba lub instytucja, kontakt)	Partner/-rzy projektu		Okres realizacji projektu
Gmina i Miasto Czerwionka-Leszczyny	OPS Czerwionka-Leszczyny + wybrany partner		2018r. do 2020r.
Szacunkowy koszt przedsięwzięcia	Planowane źródła finansowania projektu		
16 000,00 + własny niefinansowy – praca wolontaryjna	budżet państwa np. w ramach FIO; - budżet samorządu; - środki UE; - środki dotacji prywatnych;		
Prognozowane rezultaty i sposób monitorowania	<ul style="list-style-type: none"> <li>Liczba osób (młodzieży), która uzyskała nową wiedzę i umiejętności;</li> <li>Liczba osób, która zaczęła być aktywna społecznie;</li> <li>Liczba osób, która promuje pozytywne wzorce zachowań (dot. rynku pracy, postawy przedsiębiorczej i obywatelskiej);</li> <li>Ocena przeprowadzana będzie zgodnie z systemem monitorowania na podstawie sprawozdań podmiotu realizującego konkretny projekt.</li> </ul>		

<i>Karta projektu nr P28</i>		
Nazwa przedsięwzięcia	Punkt doradztwa dla mieszkańców chcących założyć własną firmę.	
Zadania składające się na przedsięwzięcie wraz z ich zakresem	Prowadzone będzie bezpłatne doradztwo dot. zakładania własnej działalności.	
Cel rewitalizacji	Obszar rewitalizacji	
Wzrost poziomu przedsiębiorczości mieszkańców.	Czerwionka, Leszczyny	
Realizatorzy projektu - lider (osoba lub instytucja, kontakt)	Partner/-rzy projektu	Okres realizacji projektu
Urząd Pracy	Ośrodek Pomocy Społecznej	2018r. do 2020r.
Szacunkowy koszt przedsięwzięcia	Planowane źródła finansowania projektu	
30 000,00 zł	Środki własne	
Prognozowane rezultaty i sposób monitorowania	<ul style="list-style-type: none"> <li>• Liczba osób uzyskujących wsparcie - 50 osób</li> <li>• Liczba utworzonych przedsiębiorstw.</li> <li>• Zmniejszenie liczby osób korzystających z pomocy społecznej.</li> <li>• Ocena przeprowadzana będzie zgodnie z systemem monitorowania na podstawie sprawozdań podmiotu realizującego konkretny projekt.</li> </ul>	

<i>Karta projektu nr P29</i>		
Nazwa przedsięwzięcia	Kulturowskazy- informacja w przestrzeni umożliwiająca zaznajomienie mieszkańców z historią ważnych obiektów i miejsc.	
Zadania składające się na przedsięwzięcie wraz z ich zakresem	Informacja w przestrzeni umożliwiająca zaznajomienie mieszkańców z historią ważnych obiektów i miejsc.	
Cel rewitalizacji	Obszar rewitalizacji	
Wzmocnienie więzi społecznych w oparciu o tradycje i dziedzictwo kulturowe dzielnicy/ Integracja mieszkańców i wzrost aktywności na rzecz wspólnoty lokalnej.	Czerwionka, Leszczyny	
Realizatorzy projektu - lider (osoba lub instytucja, kontakt)	Partner/-rzy projektu	Okres realizacji projektu
Gmina i Miasto Czerwionka-Leszczyny	Miejski Ośrodek Kultury, NGO	2018-2019
Szacunkowy koszt przedsięwzięcia	Planowane źródła finansowania projektu	
60 000,00	środki własne, fundusze zewnętrzne	
Prognozowane rezultaty i sposób monitorowania	<ul style="list-style-type: none"> <li>• Liczba punktów/tablic informacyjnych dla mieszkańców – 10 szt.</li> <li>• Zwiększenie liczby osób odwiedzających gminę</li> <li>• Ocena przeprowadzana będzie zgodnie z systemem monitorowania na podstawie sprawozdań podmiotu realizującego konkretny projekt.</li> </ul>	

<i>Karta projektu nr P30</i>		
Nazwa przedsięwzięcia	Dostęp do obiektów w celu spotkań mieszkańców i aktywności społecznej	
Zadania składające się na przedsięwzięcie wraz z ich zakresem	Ułatwienie dostępu do obiektów będących miejscami spotkań mieszkańców i aktywności społecznej: <ul style="list-style-type: none"> <li>- nowe obiekty,</li> <li>- modernizacja istniejących obiektów,</li> <li>- zagospodarowanie istniejących obiektów/lokali na cele spotkań mieszkańców.</li> </ul>	
Cel rewitalizacji	Obszar rewitalizacji	



Wzmocnienie więzi społecznych w oparciu o tradycje i dziedzictwo kulturowe dzielnicy/ Integracja mieszkańców i wzrost aktywności na rzecz wspólnoty lokalnej.		Czerwionka, Leszczyny	
Realizatorzy projektu - lider (osoba lub instytucja, kontakt)		Partner/-rzy projektu	Okres realizacji projektu
Gmina i Miasto Czerwionka-Leszczyny		NGO	2019-2020
Szacunkowy koszt przedsięwzięcia		Planowane źródła finansowania projektu	
200 000,00		środki własne, fundusze zewnętrzne	
Prognozowane rezultaty i sposób monitorowania		<ul style="list-style-type: none"> <li>Liczba wyremontowanych obiektów – 2 szt.</li> <li>Wzrost liczby aktywnych NGO</li> <li>Ocena przeprowadzana będzie zgodnie z systemem monitorowania na podstawie sprawozdań podmiotu realizującego konkretny projekt.</li> </ul>	

*Karta projektu nr P31*

Nazwa przedsięwzięcia	Rozwijanie Centrum Organizacji Pozarządowych.		
Zadania składające się na przedsięwzięcie wraz z ich zakresem	Promowanie i wspieranie Centrum Organizacji Pozarządowych. Wsparcie współpracy i budowania partnerstw oraz aktywności społecznej.		
Cel rewitalizacji		Obszar rewitalizacji	
Wzmocnienie więzi społecznych w oparciu o tradycje i dziedzictwo kulturowe dzielnicy/ Integracja mieszkańców i wzrost aktywności na rzecz wspólnoty lokalnej.		Czerwionka, Leszczyny	
Realizatorzy projektu - lider (osoba lub instytucja, kontakt)		Partner/-rzy projektu	Okres realizacji projektu
Gmina i Miasto Czerwionka-Leszczyny		NGO	2018r. do 2020r
Szacunkowy koszt przedsięwzięcia		Planowane źródła finansowania projektu	
300 000,00 zł		Środki własne	
Prognozowane rezultaty i sposób monitorowania		<ul style="list-style-type: none"> <li>Liczba osób uzyskujących wsparcie - 50 osób</li> <li>Zwiększenie liczby aktywnych NGO</li> <li>Ocena przeprowadzana będzie zgodnie z systemem monitorowania na podstawie sprawozdań podmiotu realizującego konkretny projekt.</li> </ul>	

*Karta projektu nr P32*

Nazwa przedsięwzięcia	Akcje promujące dziedzictwo kulturowe dzielnic wśród ich mieszkańców w ramach „Reintegracja i integracja stanowi przyszłość naszego miasta” Program Aktywności Lokalnej (K)		
Zadania składające się na przedsięwzięcie wraz z ich zakresem	W ramach zorganizowanych imprez: festyn, piknik, zawody sportowe itp. będą prowadzone akcje promujące dziedzictwo kulturowe. Zostanie zorganizowany konkurs wśród mieszkańców.		
Cel rewitalizacji		Obszar rewitalizacji	
Wzmocnienie więzi społecznych w oparciu o tradycje i dziedzictwo kulturowe dzielnicy/ Integracja mieszkańców i wzrost aktywności na rzecz wspólnoty lokalnej.		Leszczyny	
Realizatorzy projektu - lider (osoba lub instytucja, kontakt)		Partner/-rzy projektu	Okres realizacji projektu
Gmina i Miasto Czerwionka-Leszczyny		OPS Czerwionka-Leszczyny + wybrany partner	2018r. do 2020r.
Szacunkowy koszt przedsięwzięcia		Planowane źródła finansowania projektu	
30 000,00		EFS, Budżet Gminy	
Prognozowane rezultaty i sposób monitorowania		<ul style="list-style-type: none"> <li>Liczba osób uzyskujących wsparcie - 200 osób</li> <li>Zwiększenie liczby osób odwiedzających gminę</li> </ul>	

- Ocena przeprowadzana będzie zgodnie z systemem monitorowania na podstawie sprawozdań podmiotu realizującego konkretny projekt.

*Karta projektu nr P33*

Nazwa przedsięwzięcia	„Głos mieszkańców – lokalna społeczność planuje rozwój dzielnicy”		
Zadania składające się na przedsięwzięcie wraz z ich zakresem	<p>Zadanie w projekcie polega na animowaniu społeczności lokalnych w oparciu o szeroką diagnozę i identyfikację lokalnych zasobów w tym osób i grup mieszkańców, którzy chcą poprawiać stan wizualny i komfort życia w dzielnicy. Metoda opiera się na konstruowaniu makiety dzielnicy, która jest głównym narzędziem do podejmowania dialogu z mieszkańcami. System pracy pozwala odnalezieniu „problemów” dzielnicy, ich uszeregowanie, nadanie priorytetów i podejmowanie rozmów w zakresie jego rozwiązania.</p> <p>Zadanie skupia się na przeprowadzeniu cyklu warsztatowo-diagnostycznego pn. Planning 4 Real, który zakłada:</p> <ol style="list-style-type: none"> <li>1. Współpracę z szkołami, stworzenie makiety dzielnicy rewitalizowanej;</li> <li>2. Przeanalizowanie interesariuszy, wskazanie lokalnych liderów;</li> <li>3. Współpracę z lokalnymi organizacjami oraz Radą Dzielnicy w zakresie przeprowadzenia badania diagnostycznego;</li> <li>4. Zaangażowanie mieszkańców w aktywne i merytoryczne opiniowanie lokalnych problemów;</li> <li>5. Zebranie problemów mieszkańców z jednoczesną hierarchizacją oraz opracowaniem wniosków w formie raportu</li> </ol> <p>P4R pozwala na znalezienie lokalnych liderów, aktywistów, chętnych mieszkańców, którzy mogą działać na rzecz rozwoju obszaru rewitalizowanego.</p> <p>Metoda P4R jest świetnym wstępem do animacji społecznej i najefektywniej zadziała w połączeniu z budżetem równych szans, budżetem obywatelskim, małymi grantami, które pozwolą zdeterminowanym mieszkańcom podjąć próby naprawy dzielnicy;</p>		
Cel rewitalizacji	Obszar rewitalizacji		
Wzmocnienie więzi społecznych w oparciu o tradycje i dziedzictwo kulturowe dzielnicy/ Integracja mieszkańców i wzrost aktywności na rzecz wspólnoty lokalnej.	Czerwionka, Leszczyny		
Realizatorzy projektu - lider (osoba lub instytucja, kontakt)	Partner/-rzy projektu		Okres realizacji projektu
Centrum Rozwoju Inicjatyw Społecznych CRIS	Rada Dzielnicy, Szkoły, Biblioteka, lokalne NGO, instytucje publiczne działające na terenie rewitalizowanego obszaru.		2-3 m-cy z uwzględnieniem miesięcy maj, czerwiec lub wrzesień.
Szacunkowy koszt przedsięwzięcia	Planowane źródła finansowania projektu		
12 000,00 +środki na mikrodotacje.	Środki własne, fundusze zewnętrzne		
Prognozowane rezultaty i sposób monitorowania	<ul style="list-style-type: none"> <li>• Liczba osób (w tym osób wykluczonych i zagrożonych wykluczeniem społecznym) uczestniczących w działaniach/zaangażowanych w diagnozowanie zasobów dzielnicy,</li> <li>• Liczba osób (w tym osób wykluczonych i zagrożonych wykluczeniem społecznym) zaangażowanych w realizację mikrozadań (w przypadku połączenia z budżetem),</li> <li>• Liczba instytucji, która zaangażuje się w diagnozę obszaru i planowanie;</li> <li>• Ocena przeprowadzana będzie zgodnie z systemem monitorowania na podstawie sprawozdań podmiotu realizującego konkretny projekt.</li> </ul>		

*Karta projektu nr P34*

Nazwa przedsięwzięcia	Aktywny obywatel
Zadania składające się na przedsięwzięcie wraz z ich zakresem	<ol style="list-style-type: none"> <li>1. Rekrutacja grupy uczniów z szkół gimnazjalnych</li> <li>2. Przeprowadzenie cyklu warsztatów o tematyce obywatelskiej - uczestnicy projektu nabędą wiedzę - z jednej strony nt. bajek, zasad ich tworzenia oraz roli, jaką mogą pełnić w procesie aktywizacji społecznej, a z drugiej – nt. działalności obywatelskiej.</li> <li>3. Wizyty studyjne – uczestnicy odwiedzą miejsca, w których praktycznie realizuje się zasady</li> </ol>

demokracji, partycypacji i aktywności obywatelskiej – w szczególności przy udziale i na rzecz młodych ludzi (np. młodzieżowa rada miasta, młodzieżowa org. pozarządowa)		
4. Tworzenie bajek – w oparciu o zdobytą wcześniej wiedzę uczestnicy w grupach kilkuosobowych przystąpią do tworzenia szkicu własnych bajek. Pod okiem grafika przygotowywane są ilustracje do bajek. W następnej kolejności wybranych zostanie co najmniej 5 znanych lokalnie przedstawicieli kultury, NGO, edukacji, polityki, biznesu, którzy użyczą swojego głosu podczas nagrania bajek na CD. Wydana zostanie publikacja zawierająca wszystkie stworzone bajki, dodatkowo zilustrowane przez uczestników. Zostanie ona rozdysponowana wśród dzieci biorących udział w bajkowych spotkaniach, wśród lokalnych przedszkoli, punktów opieki nad dzieckiem itp.		
5. Happeningi obywatelskie - mające na celu zwrócenie lokalnym społecznościom uwagi na istotne kwestie (np. przestrzeń miejska, ekologia) oraz pokazanie, że można wpływać na otaczającą rzeczywistość i zmieniać ją. Zostaną one wymyślone i przygotowane przy udziale uczestniczących w projekcie gimnazjalistów, jak również zainteresowanych osób z danej miejscowości, na terenie której dany happening będzie realizowany		
Bajkowe spotkania - spotkania promujących bajki obywatelskie dla dzieci w przedziale 3-6 lat w przedszkolach oraz świetlicach, domach kultury, bibliotekach itp.		
Cel rewitalizacji	Obszar rewitalizacji	
Wzmocnienie więzi społecznych w oparciu o tradycje i dziedzictwo kulturowe dzielnicy/ Integracja mieszkańców i wzrost aktywności na rzecz wspólnoty lokalnej.	Czerwionka, Leszczyny	
Realizatorzy projektu - lider (osoba lub instytucja, kontakt)	Partner/-rzy projektu	Okres realizacji projektu
CRIS	<b>Stowarzyszenie Ruch Wspierania Inicjatyw Społecznych U'RWIS, Szkoły z terenów rewitalizowanych</b> , a także przedszkola, świetlice środowiskowe, biblioteki, DK, przedstawiciele kultury, NGO, edukacji, polityki, biznesu	Projekt może przybrać charakter cykliczny z realizacją inicjatyw 1/rok. Jedna edycja wymaga min. 6-8 m-c pracy.
Szacunkowy koszt przedsięwzięcia	Planowane źródła finansowania projektu	
100 000,00	Środki własne	
Prognozowane rezultaty i sposób monitorowania	<ul style="list-style-type: none"> <li>Liczba osób (w tym osób wykluczonych i zagrożonych wykluceniem społecznym) uczestniczących w działaniach/zaangażowanych w diagnozowanie zasobów dzielnicy,</li> <li>Liczba osób (w tym osób wykluczonych i zagrożonych wykluceniem społecznym) zaangażowanych w realizację mikrozadań (w przypadku połączenia z budżetem),</li> <li>Liczba instytucji, która zaangażuje się w diagnozę obszaru i planowanie;</li> <li>Ocena przeprowadzana będzie zgodnie z systemem monitorowania na podstawie sprawozdań podmiotu realizującego konkretny projekt.</li> </ul>	

<i>Karta projektu nr P35</i>	
Nazwa przedsięwzięcia	„Podziel się wiedzą i doświadczeniem”
Zadania składające się na przedsięwzięcie wraz z ich zakresem	<ul style="list-style-type: none"> <li>- nabory do grup samokształceniowych, średnio 4 na rok (optymalna wielkości grupy to od 10 do 12 osób)</li> <li>- cykl spotkań w grupie samokształceniowej prowadzonych przez facylitatora (jeden cykl kształceniowy: 2 razy w tygodniu po 3 godziny przez około 2 na miesiąc) służący podnoszeniu wiedzy i kompetencji społeczno-zawodowych (dokładny zakres tematyczny zgodnie z metodą pracy zajęć zostaje określony przez uczestników/czki grupy. Tematyka ma dotyczyć zdobywania kompetencji i wiedzy, która ułatwi znalezienie się na rynku pracy, podniesienie kompetencje społeczne np. współpraca w grupie, poprawna komunikacja z dziećmi, zarządzanie budżetem domowym, tanie ale i pożywne gotowanie, radzenie sobie z wychowaniem dzieci itp.)</li> <li>- opcjonalnie: indywidualne lub grupowe spotkania z doradcą zawodowym</li> </ul>
Cel rewitalizacji	Obszar rewitalizacji
Wzmocnienie więzi społecznych w oparciu o tradycje i dziedzictwo kulturowe dzielnicy/ Integracja mieszkańców i	Czerwionka, Leszczyny

wzrost aktywności na rzecz wspólnoty lokalnej.		
Realizatorzy projektu - lider (osoba lub instytucja, kontakt)	Partner/-rzy projektu	Okres realizacji projektu
CRIS		Jeden cykl powinien trwać ok. 5-7 m-cy
Szacunkowy koszt przedsięwzięcia	Planowane źródła finansowania projektu	
10 000,00 PLN za 1 cykl samokształceniowy + wsparcie doradcy zawodowego	EFS, FIO	
Prognozowane rezultaty i sposób monitorowania	<ul style="list-style-type: none"> <li>• Liczba osób wykluczonych lub zagrożonych wykluczeniem społecznym uczestniczących w grupach samokształceniowych</li> <li>• Liczba kół samokształceniowych, liczba zakończonych cykli edukacyjnych</li> <li>• Liczba wdrożonych na terenie rewitalizowanym nowatorskich metod edukacji pozaformalnej</li> <li>• Wzrost kompetencji społecznych i zawodowych uczestników kół samokształceniowych</li> <li>• wzrost motywacji do podnoszenia kompetencji i kwalifikacji zawodowych oraz do podjęcia zatrudnienia wśród osób zagrożonych wykluczeniem społecznym</li> <li>• Ocena przeprowadzana będzie zgodnie z systemem monitorowania na podstawie sprawozdań podmiotu realizującego konkretny projekt.</li> </ul>	



<i>Karta projektu nr P36</i>		
Nazwa przedsięwzięcia	"Aktywna młodzież – społeczne gry miejskie"	
Zadania składające się na przedsięwzięcie wraz z ich zakresem	<ol style="list-style-type: none"> <li>1. Promocja i rekrutacja (informacje prasowe, graficzne)                             <ol style="list-style-type: none"> <li>a. spotkania informacyjno-seminaryjne z mieszkańcami, organizacjami pozarządowymi, lokalnymi działaczami, liderami grup nieformalnych*</li> <li>b. spotkania informacyjne w szkołach i grupach młodzieżowych.</li> </ol>                             *Możliwa wersja: młodzież ściśle współpracuje z organizacjami pozarządowymi danego rejonu i wraz z nimi pracuje warsztatowo w projekcie.                         </li> <li>2. Szkolenia z zakresu tworzenia questingu/gier miejskich, promocji/marketingu i fotografii dla uczestników projektu, warsztaty z trenerami i animatorami.</li> <li>3. Warsztaty dot. lokalnych walorów/ dziedzictwa kulturowego/ możliwości współdziałania/ promowania własnego miasta i otoczenia/</li> <li>4. Przygotowanie i opublikowanie broszur questingowych/gier miejskich zawierających edukacyjne gry terenowe oraz opracowanie ich wersji mobilnych.</li> <li>5. Zorganizowanie imprezy* podsumowującej dla uczestników oraz mieszkańców miasta, podczas której zostaną zaprezentowane efekty projektu (<i>oficjalne rozpoczęcie questów/gier miejskich</i>).</li> </ol>	
Cel rewitalizacji	Obszar rewitalizacji	
Wzmocnienie więzi społecznych w oparciu o tradycje i dziedzictwo kulturowe dzielnicy/ Integracja mieszkańców i wzrost aktywności na rzecz wspólnoty lokalnej.	Czerwionka, Leszczyny	
Realizatorzy projektu - lider (osoba lub instytucja, kontakt)	Partner/-rzy projektu	Okres realizacji projektu
Stowarzyszenie Redukowania Bierności	Lokalne organizacje pozarządowe, które współpracują z młodzieżą. Szkoły gimnazjalne, świetlice środowiskowe. Firmy graficzne i eventowe, z którymi współpracujemy.	Projekt powinien trwać min. 6-8 m-c w okresie od marca do października
Szacunkowy koszt przedsięwzięcia	Planowane źródła finansowania projektu	
40 000,00	Przewidywane źródła finansowania zadania to: - budżet państwa np. w ramach FIO; - budżet samorządu; - środki UE; - środki dotacji prywatnych, np. Działaj Lokalnie	
Prognozowane rezultaty i sposób monitorowania	<ul style="list-style-type: none"> <li>• Liczba młodzieży zaangażowanych do działania w projekcie</li> <li>• Liczba odbiorców działania, mieszkańców pośrednio doświadczających aktywności młodzieży lub uczestniczących w spotkaniu podsumowującym;</li> <li>• Wzrost aktywności społecznej mieszkańców</li> <li>• Ocena przeprowadzana będzie zgodnie z systemem monitorowania na podstawie sprawozdań podmiotu realizującego konkretny projekt.</li> </ul>	

<i>Karta projektu nr P37</i>		
Nazwa przedsięwzięcia	Konkursy dla mieszkańców na działania utrwalające dziedzictwo kulturowe obszaru w społeczności lokalnej (w tym publikacje, warsztaty, wydarzenia) w ramach „Reintegracja i integracja stanowi przyszłość naszego miasta” Program Aktywności Lokalnej (K)	
Zadania składające się na przedsięwzięcie wraz z ich zakresem	Zostanie zorganizowany konkurs wśród mieszkańców. Prowadzone będą warsztaty dla mieszkańców - produktem tych warsztatów będzie publikacja.	
Cel rewitalizacji	Obszar rewitalizacji	
Wzmocnienie więzi społecznych w oparciu o tradycje i dziedzictwo kulturowe dzielnicy/ Integracja mieszkańców i wzrost aktywności na rzecz wspólnoty lokalnej.	Leszczyny	

Realizatorzy projektu - lider (osoba lub instytucja, kontakt)	Partner/-rzy projektu	Okres realizacji projektu
Gmina i Miasto Czerwionka-Leszczyny	OPS Czerwionka-Leszczyny + wybrany partner	2018r. do 2020r.
Szacunkowy koszt przedsięwzięcia 40 000,00	Planowane źródła finansowania projektu EFS, Budżet Gminy	
Prognozowane rezultaty i sposób monitorowania	<ul style="list-style-type: none"> <li>Liczba osób uzyskujących wsparcie - 100 osób</li> <li>Zmniejszenie liczby osób korzystających z pomocy społecznej.</li> <li>Ocena przeprowadzana będzie zgodnie z systemem monitorowania na podstawie sprawozdań podmiotu realizującego konkretny projekt.</li> </ul>	

*Karta projektu nr P38*

Nazwa przedsięwzięcia	Osiedlowe giełdy, aukcje, zbiórki w ramach „Reintegracja i integracja stanowi przyszłość naszego miasta” Program Aktywności Lokalnej (K)		
Zadania składające się na przedsięwzięcie wraz z ich zakresem	W ramach integracji organizowane będą cykliczne giełdy, zbiórki – wymiana odzieży. Mieszkańcy będą mogli wymieniać się np. ubraniami, drobnym sprzętem itp. W ramach zajęć rękodzielniczych mieszkańcy-uczestnicy będą mogli pochwalić się swoimi zdolnościami		
Cel rewitalizacji	Obszar rewitalizacji		
Wzmocnienie więzi społecznych w oparciu o tradycje i dziedzictwo kulturowe dzielnicy/ Integracja mieszkańców i wzrost aktywności na rzecz wspólnoty lokalnej.	Leszczyny		
Realizatorzy projektu - lider (osoba lub instytucja, kontakt)	Partner/-rzy projektu	Okres realizacji projektu	
Gmina i Miasto Czerwionka-Leszczyny	OPS Czerwionka-Leszczyny + wybrany partner	2018r. do 2020r.	
Szacunkowy koszt przedsięwzięcia 10 000,00	Planowane źródła finansowania projektu EFS		
Prognozowane rezultaty i sposób monitorowania	<ul style="list-style-type: none"> <li>Liczba osób uzyskujących wsparcie - 100 osób</li> <li>Zmniejszenie liczby osób korzystających z pomocy społecznej.</li> <li>Ocena przeprowadzana będzie zgodnie z systemem monitorowania na podstawie sprawozdań podmiotu realizującego konkretny projekt.</li> </ul>		

*Karta projektu nr P39*

Nazwa przedsięwzięcia	„Nasza klopsztanga” – wspieranie mikrowydarzeń społecznych, kulturalnych, rekreacyjnych organizowanych w miejscach spotkań zarządzanych przez mieszkańców w ramach „Reintegracja i integracja stanowi przyszłość naszego miasta” Program Aktywności Lokalnej (K)		
Zadania składające się na przedsięwzięcie wraz z ich zakresem	W ramach inicjatyw obywatelskich będzie możliwość dofinansowania wsparcia najlepszego przedsięwzięcia w ramach wcześniej ogłoszonego konkursu.		
Cel rewitalizacji	Obszar rewitalizacji		
Wzmocnienie więzi społecznych w oparciu o tradycje i dziedzictwo kulturowe dzielnicy/ Integracja mieszkańców i wzrost aktywności na rzecz wspólnoty lokalnej.	Leszczyny		
Realizatorzy projektu - lider (osoba lub instytucja, kontakt)	Partner/-rzy projektu	Okres realizacji projektu	
Gmina i Miasto Czerwionka-Leszczyny	OPS Czerwionka-Leszczyny + wybrany partner	2018r. do 2020r.	
Szacunkowy koszt przedsięwzięcia 40 000,00	Planowane źródła finansowania projektu EFS, Budżet Gminy		
Prognozowane rezultaty i sposób monitorowania	<ul style="list-style-type: none"> <li>Liczba osób uzyskujących wsparcie - 100 osób</li> <li>Liczba utworzonych miejsc pracy w podmiotach ekonomii społecznej</li> </ul>		

	<ul style="list-style-type: none"> <li>• Zwiększenie liczby osób odwiedzających gminę .</li> <li>• Ocena przeprowadzana będzie zgodnie z systemem monitorowania na podstawie sprawozdań podmiotu realizującego konkretny projekt.</li> </ul>
--	--

Karta projektu nr P40			
Nazwa przedsięwzięcia	„Familoiki ze smakiem”		
Zadania składające się na przedsięwzięcie wraz z ich zakresem	Przeprowadzenie <i>cyklu warsztatów kulinarnych</i> dla zainteresowanej społeczności z osiedla familoików w Czerwionce. Podnoszenie/zmiana kwalifikacji zawodowych uczestników warsztatów poprzez min. możliwość uzyskania uprawnień do pracy z żywnością . Integrowanie grup ludności zamieszkujących Śląsk, bez względu na zróżnicowanie etniczne oraz na umacnianie szacunku dla różnic kulturowych reprezentowanych przez te grupy. Wzmacnianie więzi społecznych w oparciu o tradycje i dziedzictwo kulturowe dzielnicy Czerwionka.		
Cel rewitalizacji realizowany przez przedsięwzięcie	Obszar rewitalizacji		
Wzmocnienie więzi społecznych w oparciu o tradycje i dziedzictwo kulturowe dzielnicy/ Integracja mieszkańców i wzrost aktywności na rzecz wspólnoty lokalnej.	Czerwionka, Leszczyny		
Realizatorzy projektu - lider (osoba lub instytucja, kontakt)	Partner/-rzy projektu	Okres realizacji projektu	
Stowarzyszenie Wspólnota Śląska „Ciosek”	Ochotnicza Straż Pożarna w Czerwionce	2016 r-2017r	
Szacunkowy koszt przedsięwzięcia	Planowane źródła finansowania projektu		
6000,00	Fundusze zewnętrzne i wkład własny		
Prognozowane rezultaty i sposób monitorowania	<ul style="list-style-type: none"> <li>• Liczba osób uzyskujących wsparcie</li> <li>• Zwiększenie aktywności zawodowej kobiet/ mężczyzn z obszaru objętego projektem, na rynku pracy, liczona wskaźnikiem procentowym ( ilość uczestników którzy podjęli aktywność zawodową/ ilość uczestników projektu)</li> <li>• Ocena przeprowadzana będzie zgodnie z systemem monitorowania na podstawie sprawozdań podmiotu realizującego konkretny projekt.</li> </ul>		

Karta projektu nr P41			
Nazwa przedsięwzięcia	System wsparcia finansowego najlepszych wydarzeń o charakterze integracyjnym inicjowanych przez mieszkańców.		
Zadania składające się na przedsięwzięcie wraz z ich zakresem	Wsparcie finansowe dla najlepszych wydarzeń o charakterze integracyjnym np. pikniki, dzień sąsiada itp.		
Cel rewitalizacji	Obszar rewitalizacji		
Wzmocnienie więzi społecznych w oparciu o tradycje i dziedzictwo kulturowe dzielnicy/ Integracja mieszkańców i wzrost aktywności na rzecz wspólnoty lokalnej.	Czerwionka, Leszczyny		
Realizatorzy projektu - lider (osoba lub instytucja, kontakt)	Partner/-rzy projektu	Okres realizacji projektu	
Gmina i Miasto Czerwionka-Leszczyny	NGO, społeczność lokalna	2018r. do 2020r.	
Szacunkowy koszt przedsięwzięcia	Planowane źródła finansowania projektu		
300 000,00 zł	Budżet gminy		
Prognozowane rezultaty i sposób monitorowania	<ul style="list-style-type: none"> <li>• Liczba osób uzyskujących wsparcie - 50 osób</li> <li>• Zmniejszenie liczby osób korzystających z pomocy społecznej.</li> <li>• Ocena przeprowadzana będzie zgodnie z systemem monitorowania na podstawie sprawozdań podmiotu realizującego konkretny projekt.</li> </ul>		

Karta projektu nr P42		
Nazwa przedsięwzięcia	„Swoje podwórko”	
Zadania składające się na przedsięwzięcie wraz z ich zakresem	W ramach projektu zakłada się organizację cyklu spotkań z animatorem (około 2 na miesiąc przez kilka miesięcy) służące nabyciu kompetencji miękkich oraz wypracowaniu pomysłów na inicjatywy (wydarzenia/inwestycje/przedsięwzięcia) lokalne. Równoległe do spotkań z animatorem możliwe są zajęcia dodatkowe (spotkania z psychologiem, doradcą zawodowym, kurs zawodowy). Ponadto zakłada się promocję akcji w społeczności lokalnej, przeprowadzenie głosowania na najlepsze i najbardziej oczekiwane pomysły oraz realizację zwycięskich projektów.	
Cel rewitalizacji	Obszar rewitalizacji	
Wzmocnienie więzi społecznych w oparciu o tradycje i dziedzictwo kulturowe dzielnicy/ Integracja mieszkańców i wzrost aktywności na rzecz wspólnoty lokalnej.	Czerwionka, Leszczyny	
Realizatorzy projektu - lider (osoba lub instytucja, kontakt)	Partner/-rzy projektu	Okres realizacji projektu
CRIS	OPS Czerwionka-Leszczyny, Zakład Gospodarki Mieszkaniowej	
Szacunkowy koszt przedsięwzięcia	Planowane źródła finansowania projektu	
130 000,00	EFS, środki własne	
Prognozowane rezultaty i sposób monitorowania	<ul style="list-style-type: none"> <li>• Liczba osób wykluczonych lub zagrożonych wykluczeniem społecznym uczestniczących w działaniach animacyjnych</li> <li>• Liczba osób/mieszkańców danego obszaru, którzy wezmą udział w głosowaniu na przedsięwzięcie/inwestycję/wydarzenie planowane do zrealizowania na terenie ich sąsiedztwa</li> <li>• Wzrost zaangażowania społecznego osób uczestniczących w działaniach animacyjnych</li> <li>• Wzrost poczucia odpowiedzialności za przestrzeń wspólna wśród uczestników działań animacyjnych</li> <li>• Ocena przeprowadzana będzie zgodnie z systemem monitorowania na podstawie sprawozdań podmiotu realizującego konkretny projekt.</li> </ul>	

Karta projektu nr P43		
Nazwa przedsięwzięcia	Aktywna Czerwionka – przeciwdziałanie wykluczeniu społecznemu mieszkańców, zwłaszcza w miejscach skupiania problemów społecznych w ramach „Program integracji społecznej i zawodowej w powiecie rybnickim” utworzenie Klubu Integracji Społecznej (K)	
Zadania składające się na przedsięwzięcie wraz z ich zakresem	Umożliwienie skorzystania z punktu komputerowego, z porad prawnika itp.	
Cel rewitalizacji	Obszar rewitalizacji	
Wzmocnienie więzi społecznych w oparciu o tradycje i dziedzictwo kulturowe dzielnicy	Czerwionka. Leszczyny	
Realizatorzy projektu - lider (osoba lub instytucja, kontakt)	Partner/-rzy projektu	Okres realizacji projektu
Gmina i Miasto Czerwionka-Leszczyny	OPS Czerwionka-Leszczyny + wybrany partner	01.01.2016r. do 31.12.2017r.
Szacunkowy koszt przedsięwzięcia	Planowane źródła finansowania projektu	
201 805,17	EFS, Budżet Gminy	
Prognozowane rezultaty i sposób monitorowania	<ul style="list-style-type: none"> <li>• Liczba osób uzyskujących wsparcie - 120 osób</li> <li>• Zmniejszenie liczby osób korzystających z pomocy społecznej.</li> <li>• Ocena przeprowadzana będzie zgodnie z systemem monitorowania na podstawie sprawozdań podmiotu realizującego konkretny projekt.</li> </ul>	



<i>Karta projektu nr P44</i>			
Nazwa przedsięwzięcia	Przygotowanie budynku pod Dzienny Dom Pobytu		
Zadania składające się na przedsięwzięcie wraz z ich zakresem	Remont niewykorzystanych pomieszczeń w celu uruchomienia Dziennego Domu Pobytu		
Cel rewitalizacji	Obszar rewitalizacji		
Podnoszenie kompetencji cywilizacyjnych i zawodowych zwiększających zdolność mieszkańców do funkcjonowania we współczesnym świecie./ Wzrost aktywności zawodowej i społecznej mieszkańców.	Czerwionka		
Realizatorzy projektu - lider (osoba lub instytucja, kontakt)	Partner/-rzy projektu		Okres realizacji projektu
Gmina i Miasto Czerwionka-Leszczyny	Zakład Gospodarki Mieszkaniowej		2019-2020
Szacunkowy koszt przedsięwzięcia	Planowane źródła finansowania projektu		
1 600 000,00	Budżet Gminy, fundusze zewnętrzne		
Prognozowane rezultaty i sposób monitorowania	<ul style="list-style-type: none"> <li>• Liczba wyremontowanych pomieszczeń – 1szt.</li> <li>• Wzrost liczby miejsc w placówkach pomocy społecznej</li> <li>• Ocena przeprowadzana będzie zgodnie z systemem monitorowania na podstawie sprawozdań podmiotu realizującego konkretny projekt.</li> </ul>		

<i>Karta projektu nr P45</i>			
Nazwa przedsięwzięcia	Przygotowanie budynku pod Dom Pomocy Społecznej		
Zadania składające się na przedsięwzięcie wraz z ich zakresem	Remont niewykorzystanych budynków/pomieszczeń w celu uruchomienia Domu Pomocy Społecznej.		
Cel rewitalizacji	Obszar rewitalizacji		
Podnoszenie kompetencji cywilizacyjnych i zawodowych zwiększających zdolność mieszkańców do funkcjonowania we współczesnym świecie./ Wzrost aktywności zawodowej i społecznej mieszkańców.	Czerwionka		
Realizatorzy projektu - lider (osoba lub instytucja, kontakt)	Partner/-rzy projektu		Okres realizacji projektu
Gmina i Miasto Czerwionka-Leszczyny	Zakład Gospodarki Mieszkaniowej		2019-2020
Szacunkowy koszt przedsięwzięcia	Planowane źródła finansowania projektu		
1 700 000,00	Budżet Gminy, fundusze zewnętrzne		
Prognozowane rezultaty i sposób monitorowania	<ul style="list-style-type: none"> <li>• Liczba wyremontowanych pomieszczeń/budynków – 1 szt.</li> <li>• Wzrost liczby osób uzyskujących wsparcie</li> <li>• Ocena przeprowadzana będzie zgodnie z systemem monitorowania na podstawie sprawozdań podmiotu realizującego konkretny projekt.</li> </ul>		

<i>Karta projektu nr P46</i>			
Nazwa przedsięwzięcia	Wsparcie rozwoju (dofinansowanie) oferty usług opiekuńczych dla ludzi chorych, w tym starszych i samotnych.		
Zadania składające się na przedsięwzięcie wraz z ich zakresem	Świadczenie usług opiekuńczych dla ludzi chorych, w tym starszych i samotnych		
Cel rewitalizacji	Obszar rewitalizacji		
Podnoszenie kompetencji cywilizacyjnych i zawodowych zwiększających zdolność mieszkańców do funkcjonowania we współczesnym świecie./ Wzrost aktywności zawodowej i społecznej mieszkańców.	Czerwionka, Leszczyny		
Realizatorzy projektu - lider (osoba lub instytucja, kontakt)	Partner/-rzy projektu		Okres realizacji projektu

Gmina i Miasto Czerwionka-Leszczyny	OPS Czerwionka-Leszczyny	2017 r.
Szacunkowy koszt przedsięwzięcia 130 000,00	Planowane źródła finansowania projektu Budżet Gminy	
Prognozowane rezultaty i sposób monitorowania	<ul style="list-style-type: none"> <li>Liczba osób uzyskujących wsparcie - 30 osób</li> <li>Wzrost liczby aktywnych seniorów i niepełnosprawnych</li> <li>Ocena przeprowadzana będzie zgodnie z systemem monitorowania na podstawie sprawozdań podmiotu realizującego konkretny projekt.</li> </ul>	

*Karta projektu nr P47*

Nazwa przedsięwzięcia	Bezpieczna przestrzeń- wprowadzenie systemu monitoringu wizyjnego.		
Zadania składające się na przedsięwzięcie wraz z ich zakresem	Wprowadzenie systemu monitoringu wizyjnego.		
Cel rewitalizacji realizowany przez przedsięwzięcie	Obszar rewitalizacji		
Infrastrukturalne wzbogacenie mieszkań i przestrzeni mieszkaniowych i publicznych./ Podnoszenie w przestrzeni dzielnicy dostępności do usług i infrastruktury podnoszących jakość życia i bezpieczeństwo	Czerwionka, Leszczyny		
Realizatorzy projektu - lider (osoba lub instytucja, kontakt)	Partner/-rzy projektu	Okres realizacji projektu	
Gmina i Miasto Czerwionka-Leszczyny	Służby mundurowe	2017- 2020	
Szacunkowy koszt przedsięwzięcia 300 000,00	Planowane źródła finansowania projektu Budżet Gminy		
Prognozowane rezultaty	<ul style="list-style-type: none"> <li>Liczba zamontowanych urządzeń wizyjnych – 15 szt.</li> <li>Ocena przeprowadzana będzie zgodnie z systemem monitorowania na podstawie sprawozdań podmiotu realizującego konkretny projekt.</li> </ul>		

*Karta projektu nr P48*

Nazwa przedsięwzięcia	Modernizacja oświetlenia na obszarach rewitalizowanych.		
Zadania składające się na przedsięwzięcie wraz z ich zakresem	Modernizacja istniejącego oświetlenia ulicznego, parkowego na terenach objętych rewitalizacją.		
Cel rewitalizacji realizowany przez przedsięwzięcie	Obszar rewitalizacji		
Infrastrukturalne wzbogacenie mieszkań i przestrzeni mieszkaniowych i publicznych./ Podnoszenie w przestrzeni dzielnicy dostępności do usług i infrastruktury podnoszących jakość życia i bezpieczeństwo	Czerwionka, Leszczyny		
Realizatorzy projektu - lider (osoba lub instytucja, kontakt)	Partner/-rzy projektu	Okres realizacji projektu	
Gmina i Miasto Czerwionka-Leszczyny	Zarząd Dróg i Służby Komunalne	2017-2020	
Szacunkowy koszt przedsięwzięcia 400 000,00	Planowane źródła finansowania projektu Budżet Gminy, środki krajowe		
Prognozowane rezultaty i sposób monitorowania	<ul style="list-style-type: none"> <li>Liczba zamontowanych punktów oświetleniowych – 100 szt</li> <li>Zmniejszenie liczby wykroczeń i przestępstw w miejscach publicznych</li> <li>Ocena przeprowadzana będzie zgodnie z systemem monitorowania na podstawie sprawozdań podmiotu realizującego konkretny projekt.</li> </ul>		

*Karta projektu nr P49*

Nazwa przedsięwzięcia	Stworzenie Miasteczka Ruchu Drogowego
-----------------------	---------------------------------------

Zadania składające się na przedsięwzięcie wraz z ich zakresem	Budowa jezdni asfaltowych, ścieżek rowerowych, dróg dla pieszych, skrzyżowań (w tym skrzyżowania z torowiskiem pojazdów szynowych o oznakowaniu zaporami), ronda oraz wprowadzenie poziomego i pionowego oznakowania celem odzwierciedlenia w skali mikro rzeczywistości drogowej, z jaką na terenie miasta mogą spotkać się rowerzyści.		
Cel rewitalizacji realizowany przez przedsięwzięcie	Obszar rewitalizacji		
Infrastrukturalne wzbogacenie mieszkań i przestrzeni mieszkaniowych i publicznych./ Podnoszenie w przestrzeni dzielnicy dostępności do usług i infrastruktury podnoszących jakość życia i bezpieczeństwo	Leszczyny		
Realizatorzy projektu - lider (osoba lub instytucja, kontakt)	Partner/-rzy projektu		Okres realizacji projektu
Gmina i Miasto Czerwionka-Leszczyny	Zarząd Dróg i Służby Komunalne		2018-2019
Szacunkowy koszt przedsięwzięcia	Planowane źródła finansowania projektu		
250 000,00	Budżet Gminy, środki krajowe		
Prognozowane rezultaty i sposób monitorowania	<ul style="list-style-type: none"> <li>Liczba wybudowanych miasteczek ruchu drogowego – 1 szt.</li> <li>Zmniejszenie liczby kolizji drogowych</li> <li>Ocena przeprowadzana będzie zgodnie z systemem monitorowania na podstawie sprawozdań podmiotu realizującego konkretny projekt.</li> </ul>		

*Karta projektu nr P50*

Nazwa przedsięwzięcia	„Razem dla bezpiecznej dzielnicy” - organizacja mieszkańców na rzecz wspólnego dopilnowania porządku, ograniczania wandalizmu, reagowania na dewastację w ramach „Reintegracja i integracja stanowi przyszłość naszego miasta” Program Aktywności Lokalnej (K)		
Zadania składające się na przedsięwzięcie wraz z ich zakresem	Prowadzone będą kampanie społeczne dotyczące dbania o własne środowisko – miejsce zamieszkania i bezpieczeństwo.		
Cel rewitalizacji realizowany przez przedsięwzięcie	Obszar rewitalizacji		
Infrastrukturalne wzbogacenie mieszkań i przestrzeni mieszkaniowych i publicznych./ Podnoszenie w przestrzeni dzielnicy dostępności do usług i infrastruktury podnoszących jakość życia i bezpieczeństwo	Leszczyny		
Realizatorzy projektu - lider (osoba lub instytucja, kontakt)	Partner/-rzy projektu		Okres realizacji projektu
Gmina i Miasto Czerwionka-Leszczyny	OPS Czerwionka-Leszczyny + wybrany partner		2018r. do 2020r.
Szacunkowy koszt przedsięwzięcia	Planowane źródła finansowania projektu		
35 000,00	EFS, Budżet Gminy		
Prognozowane rezultaty i sposób monitorowania	<ul style="list-style-type: none"> <li>Liczba osób uzyskujących wsparcie - 100 osób</li> <li>Zmniejszenie liczby wykroczeń i przestępstw</li> <li>Ocena przeprowadzana będzie zgodnie z systemem monitorowania na podstawie sprawozdań podmiotu realizującego konkretny projekt.</li> </ul>		

*Karta projektu nr P51*

Nazwa przedsięwzięcia	Adaptacja zdegradowanego budynku na mieszkania socjalne i chronione oraz utworzenie Centrum Usług Społecznych w Czerwionce-Leszczynach (K)		
Zadania składające się na przedsięwzięcie wraz z ich zakresem	Remont pomieszczeń i adaptacja ich na mieszkania socjalne i chronione oraz utworzenie Centrum Usług Społecznych zagospodarowanie otoczenia, termomodernizacja budynku, wymiana stolarki okiennej i drzwiowej.		
Cel rewitalizacji realizowany przez przedsięwzięcie	Obszar rewitalizacji		
Infrastrukturalne wzbogacenie mieszkań i przestrzeni mieszkaniowych i publicznych./ Podnoszenie w przestrzeni dzielnicy dostępności do usług i infrastruktury podnoszących jakość życia i bezpieczeństwo.	Czerwionka, Leszczyny		

Realizatorzy projektu - lider (osoba lub instytucja, kontakt)	Partner/-rzy projektu	Okres realizacji projektu
Gmina i Miasto Czerwionka-Leszczyny	Zakład Gospodarki Mieszkaniowej	2017-2019
Szacunkowy koszt przedsięwzięcia 6 303 633,42	Planowane źródła finansowania projektu EFRR, Budżet Gminy	
Prognozowane rezultaty i sposób monitorowania	<ul style="list-style-type: none"> <li>Liczba nowo utworzonych mieszkań w istniejących budynkach – 51 szt.</li> <li>Liczba wybudowanych/ przebudowanych/ wyremontowanych/objętych innymi robotami budowlanymi obiektów , w których - realizowane są usługi aktywizacji społeczno-zawodowej – 1 szt.</li> <li>Liczba osób korzystających z infrastruktury- 150 osób</li> <li>Zmniejszenie liczby korzystających z pomocy społecznej</li> <li>Ocena przeprowadzana będzie zgodnie z systemem monitorowania na podstawie sprawozdań podmiotu realizującego konkretny projekt.</li> </ul>	

Karta projektu nr P52

Nazwa przedsięwzięcia	„Moje przyjazne otoczenie”		
Zadania składające się na przedsięwzięcie wraz z ich zakresem	Przygotowanie terenów do uprawy roślin przez mieszkańców (podwórka, skwery osiedlowe itp.) wraz z infrastrukturą do utrzymania tych terenów (np. kompostowniki).		
Cel rewitalizacji realizowany przez przedsięwzięcie	Obszar rewitalizacji		
Infrastrukturalne wzbogacenie mieszkań i przestrzeni mieszkaniowych i publicznych./ Podnoszenie w przestrzeni dzielnicy dostępności do usług i infrastruktury podnoszących jakość życia i bezpieczeństwo.	Czerwionka, Leszczyny		
Realizatorzy projektu - lider (osoba lub instytucja, kontakt)	Partner/-rzy projektu	Okres realizacji projektu	
Gmina i Miasto Czerwionka-Leszczyny	Zakład Gospodarki Mieszkaniowej	2018-2020	
Szacunkowy koszt przedsięwzięcia 150 000,00	Planowane źródła finansowania projektu Budżet Gminy, środki krajowe		
Prognozowane rezultaty i sposób monitorowania	<ul style="list-style-type: none"> <li>Liczba i powierzchnia przygotowanych terenów pod uprawę roślin - 10 szt.</li> <li>Wzrost powierzchni terenów zielonych w gminie</li> <li>Zmniejszenie liczby osób korzystających z pomocy społecznej.</li> <li>Ocena przeprowadzana będzie zgodnie z systemem monitorowania na podstawie sprawozdań podmiotu realizującego konkretny projekt.</li> </ul>		

<i>Karta projektu nr P53</i>			
Nazwa przedsięwzięcia	Rozwój infrastruktury umożliwiającej zachowanie porządku przez mieszkańców (kosze, pojemnik na odpady).		
Zadania składające się na przedsięwzięcie wraz z ich zakresem	Zakup koszy, pojemników na odpady		
Cel rewitalizacji realizowany przez przedsięwzięcie		Obszar rewitalizacji	
Infrastrukturalne wzbogacenie mieszkań i przestrzeni mieszkaniowych i publicznych./ Podnoszenie w przestrzeni dzielnicy dostępności do usług i infrastruktury podnoszących jakość życia i bezpieczeństwo.		Czerwionka, Leszczyny	
Realizatorzy projektu - lider (osoba lub instytucja, kontakt)		Partner/-rzy projektu	Okres realizacji projektu
Gmina i Miasto Czerwionka-Leszczyny		Zarząd Dróg i Służby Komunalne	2020-2021
Szacunkowy koszt przedsięwzięcia		Planowane źródła finansowania projektu	
90 000,00		Budżet Gminy	
Prognozowane rezultaty i sposób monitorowania	<ul style="list-style-type: none"> <li>Liczba akcji organizujących mieszkańców</li> <li>Zmniejszenie liczby skarg zgłaszanych do UGIM</li> <li>Ocena przeprowadzana będzie zgodnie z systemem monitorowania na podstawie sprawozdań podmiotu realizującego konkretny projekt.</li> </ul>		

<i>Karta projektu nr P54</i>			
Nazwa przedsięwzięcia	Małe granty na zagospodarowanie przestrzeni osiedlowej przez mieszkańców w ramach „Reintegracja i integracja stanowi przyszłość naszego miasta” Program Aktywności Lokalnej (K)		
Zadania składające się na przedsięwzięcie wraz z ich zakresem	Zostanie ogłoszony konkurs na zagospodarowanie przestrzeni osiedlowej. Najlepsze propozycje otrzymają dofinansowanie na ten cel. Ocena przeprowadzana będzie zgodnie z systemem monitorowania na podstawie sprawozdań podmiotu realizującego konkretny projekt.		
Cel rewitalizacji realizowany przez przedsięwzięcie		Obszar rewitalizacji	
Infrastrukturalne wzbogacenie mieszkań i przestrzeni mieszkaniowych i publicznych./ Podnoszenie w przestrzeni dzielnicy dostępności do usług i infrastruktury podnoszących jakość życia i bezpieczeństwo.		Leszczyny	
Realizatorzy projektu - lider (osoba lub instytucja, kontakt)		Partner/-rzy projektu	Okres realizacji projektu
Gmina i Miasto Czerwionka-Leszczyny		OPS Czerwionka-Leszczyny + wybrany partner	2018r. do 2020r
Szacunkowy koszt przedsięwzięcia		Planowane źródła finansowania projektu	
40 000,00		EFS, Budżet Gminy	
Prognozowane rezultaty i sposób monitorowania	<ul style="list-style-type: none"> <li>Liczba osób uzyskujących wsparcie - 40 osób</li> <li>Powierzchnia terenów zielonych w gminie</li> <li>Ocena przeprowadzana będzie zgodnie z systemem monitorowania na podstawie sprawozdań podmiotu realizującego konkretny projekt.</li> </ul>		

Karta projektu nr P55		
Nazwa przedsięwzięcia	„Swoje znamy, swoje chronimy” - projekty edukujące mieszkańców w zakresie wartości przestrzeni, dziedzictwa kulturowego obszaru, możliwości samodzielnego dbania o otoczenie w ramach „Reintegracja i integracja stanowi przyszłość naszego miasta” Program Aktywności Lokalnej (K)	
Zadania składające się na przedsięwzięcie wraz z ich zakresem	Prowadzone będą prelekcje nt. wartości przestrzeni, dziedzictwa kulturowego obszaru. Prowadzone będą pod okiem instruktorów zajęcia praktyczne dotyczące dbania o otoczenie.	
Cel rewitalizacji realizowany przez przedsięwzięcie	Obszar rewitalizacji	
Infrastrukturalne wzbogacenie mieszkań i przestrzeni mieszkaniowych i publicznych./ Podnoszenie w przestrzeni dzielnicy dostępności do usług i infrastruktury podnoszących jakość życia i bezpieczeństwo.	Leszczyny	
Realizatorzy projektu - lider (osoba lub instytucja, kontakt)	Partner/-rzy projektu	Okres realizacji projektu
Gmina i Miasto Czerwionka-Leszczyny	OPS Czerwionka-Leszczyny + wybrany partner	2018r. do 2020r.
Szacunkowy koszt przedsięwzięcia	Planowane źródła finansowania projektu	
40 000,00	EFS, Budżet Gminy	
Prognozowane rezultaty i sposób monitorowania	<ul style="list-style-type: none"> <li>• Liczba osób uzyskujących wsparcie - 60 osób</li> <li>• Liczba osób odwiedzających gminę</li> <li>• Ocena przeprowadzana będzie zgodnie z systemem monitorowania na podstawie sprawozdań podmiotu realizującego konkretny projekt.</li> </ul>	

Karta projektu nr P56		
Nazwa przedsięwzięcia	Liga Gier Edukacyjnych – postawy obywatelskiej	
Zadania składające się na przedsięwzięcie wraz z ich zakresem	Udział w rozgrywkach obywatelskich grach planszowych – symulacji rozgrywek funkcjonowania jako aktywny obywatel; Spotkania/warsztaty z ciekawymi osobistościami ngo, administracji, trenerami rozwoju osobistego, itp.);	
Cel rewitalizacji	Obszar rewitalizacji	
Infrastrukturalne wzbogacenie mieszkań i przestrzeni mieszkaniowych i publicznych./ Podnoszenie w przestrzeni dzielnicy dostępności do usług i infrastruktury podnoszących jakość życia i bezpieczeństwo.	Czerwionka, Leszczyny	
Realizatorzy projektu - lider (osoba lub instytucja, kontakt)	Partner/-rzy projektu	Okres realizacji projektu
Stowarzyszenie Redukowania Bierności	szkoły, lokalne i ponadlokalne NGO, instytucje publiczne np. biblioteka, CIT, świetlice środowiskowe, instytucje kultury.	od 5 do maksymalnie 8 m-c. Możliwe do zastosowania w trybie ciągłym przez wszystkie lata.
Szacunkowy koszt przedsięwzięcia	Planowane źródła finansowania projektu	
14 000,00+wolontariat	Przewidywane źródła finansowania zadania to: - budżet państwa np. w ramach FIO; - budżet samorządu; - środki UE; - środki dotacji prywatnych;	
Prognozowane rezultaty i sposób monitorowania	<ul style="list-style-type: none"> <li>• Liczba osób (młodzieży), która uzyskała nową wiedzę i umiejętności;</li> <li>• Liczba osób, która promuje pozytywne wzorce zachowań (dot. pracy na rzecz społeczności, pomocy wolontariackiej, postawy obywatelskiej);</li> <li>• Ocena przeprowadzana będzie zgodnie z systemem monitorowania na podstawie sprawozdań podmiotu realizującego konkretny projekt.</li> </ul>	

<i>Karta projektu nr P57</i>		
Nazwa przedsięwzięcia	Nasze Ogrody – akcje wspólnego zagospodarowania (zazieleniania) terenów wokół domów przez mieszkańców w ramach „Nasza przyszłość w naszych rękach” utworzenie Centrum Usług Społecznych (K)	
Zadania składające się na przedsięwzięcie wraz z ich zakresem	Mieszkańcy w ramach aktywizacji społecznej będą dbali o swoje miejsce zamieszkania. W ramach zajęć będą tworzyć np. miejsca do grilla z zakupionych palet. Sami zrobią ławeczki, stoły oraz miejsce na palenisko. ogrody, warzywniki, place zabaw, plenerowe miejsca spotkań mieszkańców, rozwój małej architektury osiedlowej.	
Cel rewitalizacji	Obszar rewitalizacji	
Infrastrukturalne wzbogacenie mieszkań i przestrzeni mieszkaniowych i publicznych./ Podnoszenie w przestrzeni dzielnicy dostępności do usług i infrastruktury podnoszących jakość życia i bezpieczeństwo.	Czerwionka	
Realizatorzy projektu - lider (osoba lub instytucja, kontakt)	Partner/-rzy projektu	Okres realizacji projektu
Gmina i Miasto Czerwionka-Leszczyny	OPS Czerwionka-Leszczyny + wybrany partner	01.01.2018r. do 31.12.2020r.
Szacunkowy koszt przedsięwzięcia	Planowane źródła finansowania projektu	
30 000,00	EFS, Budżet Gminy	
Prognozowane rezultaty i sposób monitorowania	<ul style="list-style-type: none"> <li>• Liczba osób uzyskujących wsparcie - 50 osób</li> <li>• Wzrost powierzchni terenów zielonych gminie,.</li> <li>• Ocena przeprowadzana będzie zgodnie z systemem monitorowania na podstawie sprawozdań podmiotu realizującego konkretny projekt.</li> </ul>	

<i>Karta projektu nr P58</i>		
Nazwa przedsięwzięcia	Doroczny konkurs na najpiękniejsze podwórko.	
Zadania składające się na przedsięwzięcie wraz z ich zakresem	Ogłoszenie konkursu dla mieszkańców na najpiękniejsze otoczenie.	
Cel rewitalizacji	Obszar rewitalizacji	
Infrastrukturalne wzbogacenie mieszkań i przestrzeni mieszkaniowych i publicznych./ Podnoszenie w przestrzeni dzielnicy dostępności do usług i infrastruktury podnoszących jakość życia i bezpieczeństwo.	Czerwionka, Leszczyny	
Realizatorzy projektu - lider (osoba lub instytucja, kontakt)	Partner/-rzy projektu	Okres realizacji projektu
Gmina i Miasto Czerwionka-Leszczyny	Urząd Gminy i Miasta Czerwionka-Leszczyny	2018r. do 2020r.
Szacunkowy koszt przedsięwzięcia	Planowane źródła finansowania projektu	
30 000,00 zł	Budżet Gminy	
Prognozowane rezultaty i sposób monitorowania	<ul style="list-style-type: none"> <li>• Liczba osób uzyskujących wsparcie - 50 osób</li> <li>• Wzrost liczby odwiedzających gminę</li> <li>• Ocena przeprowadzana będzie zgodnie z systemem monitorowania na podstawie sprawozdań podmiotu realizującego konkretny projekt.</li> </ul>	

<i>Karta projektu nr P59</i>			
Nazwa przedsięwzięcia	„Wiosna na naszym podwórku” - akcje wspólnego sprzątanía i odnawiania podwórek		
Zadania składające się na przedsięwzięcie wraz z ich zakresem	Działania integrujące mieszkańców poprzez dbanie o swoje otoczenie i miejsce zamieszkania		
Cel rewitalizacji		Obszar rewitalizacji	
Infrastrukturalne wzbogacenie mieszkań i przestrzeni mieszkaniowych i publicznych./ Podnoszenie w przestrzeni dzielnicy dostępności do usług i infrastruktury podnoszących jakość życia i bezpieczeństwo.		Czerwionka, Leszczyny	
Realizatorzy projektu - lider (osoba lub instytucja, kontakt)		Partner/-rzy projektu	Okres realizacji projektu
Gmina i Miasto Czerwionka-Leszczyny		Szkoły	2018r. do 2020r.
Szacunkowy koszt przedsięwzięcia		Planowane źródła finansowania projektu	
30 000,00 zł		Środki własne	
Prognozowane rezultaty i sposób monitorowania	<ul style="list-style-type: none"> <li>• Liczb osób uzyskujących wsparcie - 100 osób</li> <li>• Zrost liczby odwiedzających gminę</li> <li>• Ocena przeprowadzana będzie zgodnie z systemem monitorowania na podstawie sprawozdań podmiotu realizującego konkretny projekt.</li> </ul>		

<i>Karta projektu nr P60</i>			
Nazwa przedsięwzięcia	Stworzenie platformy konsultacji w zakresie realizacji inwestycji komunalnych z mieszkańcami.		
Zadania składające się na przedsięwzięcie wraz z ich zakresem	Opracowanie i wdrożenie platformy internetowej		
Cel rewitalizacji		Obszar rewitalizacji	
Infrastrukturalne wzbogacenie mieszkań i przestrzeni mieszkaniowych i publicznych./ Podnoszenie w przestrzeni dzielnicy dostępności do usług i infrastruktury podnoszących jakość życia i bezpieczeństwo.		Czerwionka, Leszczyny	
Realizatorzy projektu - lider (osoba lub instytucja, kontakt)		Partner/-rzy projektu	Okres realizacji projektu
Gmina i Miasto Czerwionka-Leszczyny		Urząd Gminy i Miasta Czerwionka-Leszczyny	2018r. do 2020r
Szacunkowy koszt przedsięwzięcia		Planowane źródła finansowania projektu	
10 000,00 zł		Budżet Gminy	
Prognozowane rezultaty i sposób monitorowania	<ul style="list-style-type: none"> <li>• Liczba osób korzystających z platformy</li> <li>• Wzrost liczby użytkowników z e-usług publicznych świadczonych przez UGiM</li> <li>• Liczba utworzonych miejsc pracy w podmiotach ekonomii społecznej</li> <li>• Zmniejszenie liczby osób korzystających z pomocy społecznej.</li> <li>• Ocena przeprowadzana będzie zgodnie z systemem monitorowania na podstawie sprawozdań podmiotu realizującego konkretny projekt.</li> </ul>		



Karta projektu nr P61			
Nazwa przedsięwzięcia	„Czek na sport i kulturę” Preferencyjne warunki dostępu do oferty kulturalnej i sportowej dla rodzin ubogich w połączeniu ze wsparciem aktywnych instytucji sportu i kultury w ramach „Reintegracja i integracja stanowi przyszłość naszego miasta” Program Aktywności Lokalnej (K)		
Zadania składające się na przedsięwzięcie wraz z ich zakresem	Wszystkie wydarzenia, które będą realizowane w ramach projektu rewitalizacja - PAL będą bezpłatne. Promocja projektu będzie skutecznym przekazem dla mieszkańców.		
Cel rewitalizacji	Obszar rewitalizacji		
Wykorzystanie kulturowych i przyrodniczych walorów przestrzeni do rozwoju usług czasu wolnego/ Rozwój funkcji rekreacyjnych w oparciu o cechy obszaru i jego bezpośrednie sąsiedztwo.	Czerwionka, Leszczyny		
Realizatorzy projektu - lider (osoba lub instytucja, kontakt)	Partner/-rzy projektu		Okres realizacji projektu
Gmina i Miasto Czerwionka-Leszczyny	OPS Czerwionka-Leszczyny + wybrany partner		2018r. do 2020r.
Szacunkowy koszt przedsięwzięcia	Planowane źródła finansowania projektu		
10 000,00	EFS, Budżet Gminy		
Prognozowane rezultaty i sposób monitorowania	<ul style="list-style-type: none"> <li>• Liczba osób uzyskujących wsparcie - 100 osób</li> <li>• Wzrost liczby odwiedzających gminę</li> <li>• Ocena przeprowadzana będzie zgodnie z systemem monitorowania na podstawie sprawozdań podmiotu realizującego konkretny projekt.</li> </ul>		

Karta projektu nr P62			
Nazwa przedsięwzięcia	Organizacyjne udostępnianie obiektów kulturalnych i sportowych dla mieszkańców obszarów rewitalizowanych w ramach „Reintegracja i integracja stanowi przyszłość naszego miasta” Program Aktywności Lokalnej (K)		
Zadania składające się na przedsięwzięcie wraz z ich zakresem	Wszystkie obiekty kulturalne i sportowe, które będą realizowane w ramach projektu rewitalizacja - PAL będą bezpłatne. Promocja projektu będzie skutecznym przekazem dla mieszkańców. Będą zatrudnieni pracownicy, którzy obsługiwać będą np. lodowisko.		
Cel rewitalizacji	Obszar rewitalizacji		
Wykorzystanie kulturowych i przyrodniczych walorów przestrzeni do rozwoju usług czasu wolnego/ Rozwój funkcji rekreacyjnych w oparciu o cechy obszaru i jego bezpośrednie sąsiedztwo.	Czerwionka, Leszczyny		
Realizatorzy projektu - lider (osoba lub instytucja, kontakt)	Partner/-rzy projektu		Okres realizacji projektu
Gmina i Miasto Czerwionka-Leszczyny	OPS Czerwionka-Leszczyny + wybrany partner		2018r. do 2020r.
Szacunkowy koszt przedsięwzięcia	Planowane źródła finansowania projektu		
556 229,00	EFS, Budżet Gminy		
Prognozowane rezultaty i sposób monitorowania	<ul style="list-style-type: none"> <li>• Liczba osób uzyskujących wsparcie - 100 osób</li> <li>• Wzrost liczby odwiedzających gminę</li> <li>• Ocena przeprowadzana będzie zgodnie z systemem monitorowania na podstawie sprawozdań podmiotu realizującego konkretny projekt.</li> </ul>		

Karta projektu nr P63		
Nazwa przedsięwzięcia	Modernizacja i wyposażenie obiektów kulturalnych i sportowo-rekreacyjnych adekwatnie do skali nowych projektów realizowanych na rzecz poszerzenia oferty usług czasu wolnego	
Zadania składające się na przedsięwzięcie wraz z ich zakresem	Modernizacja obiektów kulturalnych, sportowo-rekreacyjnych celem poszerzenia oferty usług na spędzanie wolnego czasu dla mieszkańców.	
Cel rewitalizacji	Obszar rewitalizacji	
Wzmocnienie więzi społecznych w oparciu o tradycje i dziedzictwo kulturowe dzielnicy/ Integracja mieszkańców i wzrost aktywności na rzecz wspólnoty lokalnej.	Czerwionka, Leszczyny	
Realizatorzy projektu - lider (osoba lub instytucja, kontakt)	Partner/-rzy projektu	Okres realizacji projektu
Gmina i Miasto Czerwionka-Leszczyny	Miejski Ośrodek Kultury/ Miejski Ośrodek Sportu i Rekreacji	2020-2021
Szacunkowy koszt przedsięwzięcia	Planowane źródła finansowania projektu	
90 000,00	Budżet Gminy, środki krajowe	
Prognozowane rezultaty i sposób monitorowania	<ul style="list-style-type: none"> <li>• Liczba zmodernizowanych budynków kulturalnych 2 szt.</li> <li>• Liczba wyposażonych budynków kultury – 2 szt.</li> <li>• Liczba zmodernizowanych obiektów sportowo-rekreacyjnych – 2 szt.</li> <li>• Liczba wyposażonych obiektów sportowo-rekreacyjnych – 2 szt.</li> <li>• Liczba osób odwiedzających gminę</li> <li>• Ocena przeprowadzana będzie zgodnie z systemem monitorowania na podstawie sprawozdań podmiotu realizującego konkretny projekt.</li> </ul>	

Karta projektu nr P64		
Nazwa przedsięwzięcia	Podnoszenie kompetencji i wspieranie animatorów czasu wolnego. w ramach „Nasza przyszłość w naszych rękach” utworzenie Centrum Usług Społecznych (K)	
Zadania składające się na przedsięwzięcie wraz z ich zakresem	W ramach zajęć zostaną wytypowani animatorzy czasu wolnego. Do wyposażenia zostaną w dodatkowe kompetencje, aby mogli prowadzić różne zajęcia dla dorosłych i dla dzieci.	
Cel rewitalizacji	Obszar rewitalizacji	
Wzmocnienie więzi społecznych w oparciu o tradycje i dziedzictwo kulturowe dzielnicy/ Integracja mieszkańców i wzrost aktywności na rzecz wspólnoty lokalnej.	Czerwionka	
Realizatorzy projektu - lider (osoba lub instytucja, kontakt)	Partner/-rzy projektu	Okres realizacji projektu
Gmina i Miasto Czerwionka-Leszczyny	OPS Czerwionka-Leszczyny + wybrany partner	01.01.2018r. do 31.12.2020r.
Szacunkowy koszt przedsięwzięcia	Planowane źródła finansowania projektu	
30 000,00	EFS, Budżet Gminy	
Prognozowane rezultaty i sposób monitorowania	<ul style="list-style-type: none"> <li>• Liczba osób uzyskujących wsparcie - 50 osób</li> <li>• Wzrost liczby uczestników zajęć pozalekcyjnych i pozaszkolnych</li> <li>• Ocena przeprowadzana będzie zgodnie z systemem monitorowania na podstawie sprawozdań podmiotu realizującego konkretny projekt.</li> </ul>	

Karta projektu nr P65		
Nazwa przedsięwzięcia	Team - Czerwionka – włączanie społeczne grup wykluczonych przez sport w obszarze Czerwionka (wydarzenia, organizacja opieki i kadry trenerskiej).	
Zadania składające się na przedsięwzięcie wraz z ich zakresem	W ramach projektu będzie prowadzona akcja promująca zdrowy styl życia.	
Cel rewitalizacji	Obszar rewitalizacji	

Wzmocnienie więzi społecznych w oparciu o tradycje i dziedzictwo kulturowe dzielnicy		Czerwionka	
Realizatorzy projektu - lider (osoba lub instytucja, kontakt)	Partner/-rzy projektu		Okres realizacji projektu
Gmina i Miasto Czerwionka-Leszczyny	OPS Czerwionka-Leszczyny		01.01.2017 – 31.12.2017
Szacunkowy koszt przedsięwzięcia		Planowane źródła finansowania projektu	
200,00		Budżet Gminy	
Prognozowane rezultaty i sposób monitorowania	<ul style="list-style-type: none"> <li>Liczba osób uzyskujących wsparcie - 30 osób</li> <li>Wzrost liczby uczestników zajęć pozalekcyjnych i pozaszkolnych</li> <li>Ocena przeprowadzana będzie zgodnie z systemem monitorowania na podstawie sprawozdań podmiotu realizującego konkretny projekt.</li> </ul>		

<i>Karta projektu nr P66</i>			
Nazwa przedsięwzięcia	„Kwitnąca dzielnica” Poprawa jakości i rozwój terenów zieleni urządzonej.		
Zadania składające się na przedsięwzięcie wraz z ich zakresem	Rewitalizacja istniejących terenów zielonych, kreowanie nowych terenów zieleni rekreacyjnej oraz zieleni urządzonej, uporządkowanie i podniesienie estetyki terenów zielonych.		
Cel rewitalizacji	Obszar rewitalizacji		
Podnoszenie estetyki przestrzeni w nawiązaniu do jej cech kulturowych/ Podnoszenie w przestrzeni dzielnicy dostępności do usług i infrastruktury podnoszących jakość życia i bezpieczeństwo.	Czerwionka, Leszczyny		
Realizatorzy projektu - lider (osoba lub instytucja, kontakt)	Partner/-rzy projektu		Okres realizacji projektu
Gmina i Miasto Czerwionka-Leszczyny	Zarząd Dróg i Służby Komunalne		2019
Szacunkowy koszt przedsięwzięcia		Planowane źródła finansowania projektu	
120 000,00		Budżet Gminy, środki krajowe, Wojewódzki Fundusz Ochrony Środowiska Gospodarki Wodnej	
Prognozowane rezultaty i sposób monitorowania	<ul style="list-style-type: none"> <li>Liczba i powierzchnia uporządkowanych terenów zielonych – 3 szt.</li> <li>Zwiększenie powierzchni terenów zielonych w gminie</li> <li>Ocena przeprowadzana będzie zgodnie z systemem monitorowania na podstawie sprawozdań podmiotu realizującego konkretny projekt.</li> </ul>		

Karta projektu nr P67		
Nazwa przedsięwzięcia	„Lifting dzielnicy” - poprawa estetyki obiektów w przestrzeniach decydujących o wyglądzie dzielnicy	
Zadania składające się na przedsięwzięcie wraz z ich zakresem	Zadanie polegać będzie na uporządkowaniu przestrzeni publicznej.	
Cel rewitalizacji	Obszar rewitalizacji	
Podnoszenie estetyki przestrzeni w nawiązaniu do jej cech kulturowych/ Podnoszenie w przestrzeni dzielnicy dostępności do usług i infrastruktury podnoszących jakość życia i bezpieczeństwo.	Czerwionka, Leszczyny	
Realizatorzy projektu - lider (osoba lub instytucja, kontakt)	Partner/-rzy projektu	Okres realizacji projektu
Gmina i Miasto Czerwionka-Leszczyny	Zarząd Dróg i Służby Komunalne	2020
Szacunkowy koszt przedsięwzięcia	Planowane źródła finansowania projektu	
110 000,00	Budżet Gminy, środki krajowe, Wojewódzki Fundusz Ochrony Środowiska i Gospodarki Wodnej	
Prognozowane rezultaty i sposób monitorowania	<ul style="list-style-type: none"> <li>Liczba i powierzchnia uporządkowanych przestrzeni publicznych – 4 szt.</li> <li>Zwiększenie powierzchni terenów zielonych w gminie</li> <li>Ocena przeprowadzana będzie zgodnie z systemem monitorowania na podstawie sprawozdań podmiotu realizującego konkretny projekt.</li> </ul>	

Karta projektu nr P68		
Nazwa przedsięwzięcia	Powstanie infrastruktury rekreacyjnej przy Tamie w Czerwionce	
Zadania składające się na przedsięwzięcie wraz z ich zakresem	Zadanie polegać będzie na rewitalizacji terenu przy Tamie w Czerwionce na miejsce sportowo-rekreacyjne .	
Cel rewitalizacji	Obszar rewitalizacji	
Infrastrukturalne wzbogacenie mieszkań i przestrzeni mieszkaniowych i publicznych.	Czerwionka	
Realizatorzy projektu - lider (osoba lub instytucja, kontakt)	Partner/-rzy projektu	Okres realizacji projektu
Gmina i Miasto Czerwionka-Leszczyny	Zarząd Dróg i Służby Komunalne	2021
Szacunkowy koszt przedsięwzięcia	Planowane źródła finansowania projektu	
250 000,00	Budżet Gminy, środki krajowe	
Prognozowane rezultaty i sposób monitorowania	<ul style="list-style-type: none"> <li>Liczba i powierzchnia zrewitalizowanych terenów – 1 szt.</li> <li>Zwiększenie liczby odwiedzających gminę</li> <li>Ocena przeprowadzana będzie zgodnie z systemem monitorowania na podstawie sprawozdań podmiotu realizującego konkretny projekt.</li> </ul>	

Karta projektu nr P69		
Nazwa przedsięwzięcia	Zagospodarowanie boiska wraz z terenami przyległymi – remont Stadionu KS 23 Górnik Czerwionka – wzrost oferty czasu wolnego (budynek wraz z boiskiem).	
Zadania składające się na przedsięwzięcie wraz z ich zakresem	Zadanie polegać będzie na remoncie stadionu KS 23 Górnik wraz z przyległym otoczeniem.	
Cel rewitalizacji	Obszar rewitalizacji	
Infrastrukturalne wzbogacenie mieszkań i przestrzeni mieszkaniowych i publicznych./ Podnoszenie w przestrzeni dzielnicy dostępności do usług i infrastruktury podnoszących jakość życia i bezpieczeństwo	Czerwionka	

Realizatorzy projektu - lider (osoba lub instytucja, kontakt)	Partner/-rzy projektu	Okres realizacji projektu
Gmina i Miasto Czerwionka-Leszczyny	Miejski Ośrodek Sportu i Rekreacji	2021
Szacunkowy koszt przedsięwzięcia	Planowane źródła finansowania projektu	
1 200 000,00	Budżet Gminy, środki unijne, środki krajowe	
Prognozowane rezultaty i sposób monitorowania	<ul style="list-style-type: none"> <li>Liczba i powierzchnia wyremontowanych obiektów – 1 szt.</li> <li>Wzrost liczby uczestników zajęć pozalekcyjnych i pozaszkolnych</li> <li>Ocena przeprowadzana będzie zgodnie z systemem monitorowania na podstawie sprawozdań podmiotu realizującego konkretny projekt.</li> </ul>	

<i>Karta projektu nr P70</i>		
Nazwa przedsięwzięcia	Cykliczne, amatorskie turnieje sportowe, w tym np. street ball, turnieje piłki nożnej między ulicami, dzielnicami w ramach „Nasza przyszłość w naszych rękach” utworzenie Centrum Usług Społecznych (K)	
Zadania składające się na przedsięwzięcie wraz z ich zakresem	W ramach działań zostanie zorganizowanych co najmniej 5 imprez/turniejów integrujących mieszkańców dzielnicy.	
Cel rewitalizacji	Obszar rewitalizacji	
Infrastrukturalne wzbogacenie mieszkań i przestrzeni mieszkaniowych i publicznych./ Podnoszenie w przestrzeni dzielnicy dostępności do usług i infrastruktury podnoszących jakość życia i bezpieczeństwo	Czerwionka	
Realizatorzy projektu - lider (osoba lub instytucja, kontakt)	Partner/-rzy projektu	Okres realizacji projektu
Gmina i Miasto Czerwionka-Leszczyny	OPS Czerwionka-Leszczyny + wybrany partner	01.01.2018r. do 31.12.2020r
Szacunkowy koszt przedsięwzięcia	Planowane źródła finansowania projektu	
58 111,10	EFS, Budżet Gminy	
Prognozowane rezultaty i sposób monitorowania	<ul style="list-style-type: none"> <li>Liczba korzystających z infrastruktury- 50 osób</li> <li>Zwiększenie liczby osób odwiedzających gminę</li> <li>Ocena przeprowadzana będzie zgodnie z systemem monitorowania na podstawie sprawozdań podmiotu realizującego konkretny projekt.</li> </ul>	

<i>Karta projektu nr P71</i>		
Nazwa przedsięwzięcia	Budowa bazy sportowo-rekreacyjnej na osiedlu „Manhattan”	
Zadania składające się na przedsięwzięcie wraz z ich zakresem	Budowa siłowni pod chmurką, skate parku.	
Cel rewitalizacji	Obszar rewitalizacji	
Podnoszenie w przestrzeni dzielnicy dostępności do usług i infrastruktury podnoszących jakość życia i bezpieczeństwo	Leszczyny	
Realizatorzy projektu - lider (osoba lub instytucja, kontakt)	Partner/-rzy projektu	Okres realizacji projektu
Gmina i Miasto Czerwionka-Leszczyny	Miejski Ośrodek Sportu i Rekreacji	2019
Szacunkowy koszt przedsięwzięcia	Planowane źródła finansowania projektu	
200 000,00	Budżet Gminy	
Prognozowane rezultaty i sposób monitorowania	<ul style="list-style-type: none"> <li>Liczba wybudowanych obiektów – 1 szt.</li> <li>Wzrost liczby uczestników zajęć pozalekcyjnych i pozaszkolnych</li> <li>Ocena przeprowadzana będzie zgodnie z systemem monitorowania na podstawie sprawozdań podmiotu realizującego konkretny projekt.</li> </ul>	

<i>Karta projektu nr P72</i>		
Nazwa przedsięwzięcia	Park Leśny- amfiteatr, plac zabaw, siłownia	
Zadania składające się na przedsięwzięcie wraz z ich zakresem	Remont amfiteatru, placu zabaw, siłowni.	
Cel rewitalizacji	Obszar rewitalizacji	
Podnoszenie w przestrzeni dzielnicy dostępności do usług i infrastruktury podnoszących jakość życia i bezpieczeństwo	Leszczyny	
Realizatorzy projektu - lider (osoba lub instytucja, kontakt)	Partner/-rzy projektu	Okres realizacji projektu
Gmina i Miasto Czerwionka-Leszczyny	Miejski Ośrodek Sportu i Rekreacji, Zarząd Dróg i Służby Komunalne	2019
Szacunkowy koszt przedsięwzięcia	Planowane źródła finansowania projektu	
450 000,00	Budżet Gminy	
Prognozowane rezultaty i sposób monitorowania	<ul style="list-style-type: none"> <li>• Liczba wybudowanych obiektów – 1 szt</li> <li>• Zwiększenie liczby osób odwiedzających gminę</li> <li>• Ocena przeprowadzana będzie zgodnie z systemem monitorowania na podstawie sprawozdań podmiotu realizującego konkretny projekt.</li> </ul>	

<i>Karta projektu nr P73</i>		
Nazwa przedsięwzięcia	Budowa kompleksu kulturalno-rekreacyjnego (ul. Sportowa).	
Zadania składające się na przedsięwzięcie wraz z ich zakresem	Projekt polegać będzie na budowie kompleksu kulturalno- rekreacyjnego przy ul. Sportowej	
Cel rewitalizacji	Obszar rewitalizacji	
Podnoszenie w przestrzeni dzielnicy dostępności do usług i infrastruktury podnoszących jakość życia i bezpieczeństwo	Leszczyny	
Realizatorzy projektu - lider (osoba lub instytucja, kontakt)	Partner/-rzy projektu	Okres realizacji projektu
Gmina i Miasto Czerwionka-Leszczyny	Miejski Ośrodek Sportu i Rekreacji,	2021-2022
Szacunkowy koszt przedsięwzięcia	Planowane źródła finansowania projektu	
1 500 000,00	Budżet Gminy, środki krajowe	
Prognozowane rezultaty i sposób monitorowania	<ul style="list-style-type: none"> <li>• Liczba wybudowanych obiektów – 1 szt.</li> <li>• Zwiększenie liczby osób odwiedzających gminę</li> <li>• Wzrost liczby uczestników zajęć pozalekcyjnych i pozaszkolnych</li> <li>• Ocena przeprowadzana będzie zgodnie z systemem monitorowania na podstawie sprawozdań podmiotu realizującego konkretny projekt.</li> </ul>	

<i>Karta projektu nr P74</i>		
Nazwa przedsięwzięcia	Wykorzystanie terenów zielonych dla rozwoju funkcji rekreacyjnych- tereny spacerowe, ścianki wspinaczkowe, tory przeszkód	
Zadania składające się na przedsięwzięcie wraz z ich zakresem	Zagospodarowanie terenów spacerowych, ścianki wspinaczkowe, tory przeszkód.	
Cel rewitalizacji	Obszar rewitalizacji	
Infrastrukturalne wzbogacenie mieszkań i przestrzeni mieszkaniowych i publicznych./ Podnoszenie w przestrzeni dzielnicy dostępności do usług i infrastruktury podnoszących jakość życia i bezpieczeństwo	Czerwionka, Leszczyny	
Realizatorzy projektu - lider (osoba lub instytucja, kontakt)	Partner/-rzy projektu	Okres realizacji projektu
Gmina i Miasto Czerwionka-Leszczyny	Miejski Ośrodek Sportu i Rekreacji,	2020
Szacunkowy koszt przedsięwzięcia	Planowane źródła finansowania projektu	

1 500 000,00	Budżet Gminy, środki krajowe
Prognozowane rezultaty i sposób monitorowania	<ul style="list-style-type: none"> <li>Liczba i powierzchnia wybudowanych obiektów – 1 szt</li> <li>Zwiększenie liczby osób odwiedzających gminę</li> <li>Wzrost liczby uczestników zajęć pozalekcyjnych i pozaszkolnych</li> <li>Ocena przeprowadzana będzie zgodnie z systemem monitorowania na podstawie sprawozdań podmiotu realizującego konkretny projekt.</li> </ul>

Karta projektu nr P75		
Nazwa przedsięwzięcia	Remont budynków na osiedlu familoków i Starej Kolonii.	
Zadania składające się na przedsięwzięcie wraz z ich zakresem	Projekt polegać będzie na remoncie budynków mieszkalnych na osiedlu familoków i Starej Kolonii poprzez wymianę dachów, remonty klatek schodowych itd.	
Cel rewitalizacji realizowany przez przedsięwzięcie		Obszar rewitalizacji
Infrastrukturalne wzbogacenie mieszkań i przestrzeni mieszkaniowych i publicznych./ Podnoszenie w przestrzeni dzielnicy dostępności do usług i infrastruktury podnoszących jakość życia i bezpieczeństwo		Czerwionka
Realizatorzy projektu - lider (osoba lub instytucja, kontakt)	Partner/-rzy projektu	Okres realizacji projektu
Gmina i Miasto Czerwionka-Leszczyny	Zakład Gospodarki Mieszkaniowej	2017-2022
Szacunkowy koszt przedsięwzięcia		Planowane źródła finansowania projektu
4 000 000,00 zł		Budżet Gminy, fundusze zewnętrzne
Prognozowane rezultaty i sposób monitorowania	<ul style="list-style-type: none"> <li>Powierzchnia wyremontowanych obiektów</li> <li>Liczba osób/ mieszkańców uczestniczących w pracach rewitalizacyjnych</li> <li>Ocena przeprowadzana będzie zgodnie z systemem monitorowania na podstawie sprawozdań podmiotu realizującego konkretny projekt.</li> </ul>	

Karta projektu nr P76		
Nazwa przedsięwzięcia	Przygotowanie infrastrukturalne gruntów i nieruchomości pod budownictwo wielorodzinne	
Zadania składające się na przedsięwzięcie wraz z ich zakresem	Projekt polegać będzie na uzbrojeniu terenów przeznaczonych pod budownictwo wielorodzinne	
Cel rewitalizacji		Obszar rewitalizacji
Infrastrukturalne wzbogacenie mieszkań i przestrzeni mieszkaniowych i publicznych/ Podnoszenie w przestrzeni dzielnicy dostępności do usług i infrastruktury podnoszących jakość życia i bezpieczeństwo.		Czerwionka, Leszczyny
Realizatorzy projektu - lider (osoba lub instytucja, kontakt)	Partner/-rzy projektu	Okres realizacji projektu
Gmina i Miasto Czerwionka-Leszczyny	Zakład Gospodarki Mieszkaniowej, Zarząd Dróg i Służby Komunalne, Przedsiębiorstwo Wodociągów i Kanalizacji Sp. z o.o.	2020-2021
Szacunkowy koszt przedsięwzięcia		Planowane źródła finansowania projektu
2 000 000,00		Budżet Gminy
Prognozowane rezultaty i sposób monitorowania	<ul style="list-style-type: none"> <li>Powierzchnia przygotowanych terenów pod budownictwo mieszkaniowe</li> <li>Poprawa wskaźnika salda migracji</li> <li>Ocena przeprowadzana będzie zgodnie z systemem monitorowania na podstawie sprawozdań podmiotu realizującego konkretny projekt.</li> </ul>	

<i>Karta projektu nr P77</i>			
Nazwa przedsięwzięcia	Inwestycje infrastrukturalne w zakresie niskoemisyjnego mieszkalnictwa.		
Zadania składające się na przedsięwzięcie wraz z ich zakresem	Modernizacja źródeł ciepła na bardziej ekologiczne, termomodernizacja obiektów mieszkalnych oraz źródeł odnawialnych źródeł energii		
Cel rewitalizacji	Obszar rewitalizacji		
Infrastrukturalne wzbogacenie mieszkań i przestrzeni mieszkaniowych i publicznych/ Podnoszenie w przestrzeni dzielnicy dostępności do usług i infrastruktury podnoszących jakość życia i bezpieczeństwo.	Czerwionka, Leszczyny		
Realizatorzy projektu - lider (osoba lub instytucja, kontakt)	Partner/-rzy projektu		Okres realizacji projektu
Gmina i Miasto Czerwionka-Leszczyny	Zakład Gospodarki Mieszkaniowej	2020-2021	
Szacunkowy koszt przedsięwzięcia	Planowane źródła finansowania projektu		
3 000 000,00	Budżet Gminy		
Prognozowane rezultaty i sposób monitorowania	<ul style="list-style-type: none"> <li>• Liczba wybudowanej/wyremontowanej infrastruktury – 5 szt.</li> <li>• Poprawa wskaźnika salda migracji</li> <li>• Ocena przeprowadzana będzie zgodnie z systemem monitorowania na podstawie sprawozdań podmiotu realizującego konkretny projekt.</li> </ul>		

<i>Karta projektu nr P78</i>			
Nazwa przedsięwzięcia	Rewitalizacja społeczna i infrastrukturalna poprzez remont zabytkowego zameczku i jego otoczenia w Leszczynach. (K)		
Zadania składające się na przedsięwzięcie wraz z ich zakresem	Remont zabytkowego zameczku, wymiana stolarki okiennej i drzwiowej, remont elewacji, dostosowanie pomieszczeń dla Punktu Aktywności Lokalnej.		
Cel rewitalizacji	Obszar rewitalizacji		
Podnoszenie w przestrzeni dzielnicy dostępności do usług i infrastruktury podnoszących jakość życia i bezpieczeństwo.	Leszczyny		
Realizatorzy projektu - lider (osoba lub instytucja, kontakt)	Partner/-rzy projektu		Okres realizacji projektu
Gmina i Miasto Czerwionka-Leszczyny	Zakład Gospodarki Mieszkaniowej,	2017-2019	
Szacunkowy koszt przedsięwzięcia	Planowane źródła finansowania projektu		
6 100 000,00	EFRR, Budżet Gminy		
Prognozowane rezultaty i sposób monitorowania	<ul style="list-style-type: none"> <li>• Liczba i powierzchnia zmodernizowanych obiektów– 1 szt.</li> <li>• Liczba inicjatyw zlokalizowanych w wyremontowanych obiektach</li> <li>• Ocena przeprowadzana będzie zgodnie z systemem monitorowania na podstawie sprawozdań podmiotu realizującego konkretny projekt.</li> </ul>		

<i>Karta projektu nr P79</i>			
Nazwa przedsięwzięcia	Tworzenie nowych i podnoszenie jakości istniejących placów zabaw		
Zadania składające się na przedsięwzięcie wraz z ich zakresem	Budowa nowych placów zabaw i remont już istniejących.		
Cel rewitalizacji	Obszar rewitalizacji		
Infrastrukturalne wzbogacenie mieszkań i przestrzeni mieszkaniowych i publicznych/ Podnoszenie w przestrzeni dzielnicy dostępności do usług i infrastruktury podnoszących jakość życia i bezpieczeństwo.	Leszczyny		
Realizatorzy projektu - lider (osoba lub instytucja, kontakt)	Partner/-rzy projektu		Okres realizacji projektu
Gmina i Miasto Czerwionka-Leszczyny	Zakład Gospodarki Mieszkaniowej, Zarząd Dróg i Służby Komunalne	2018-2019	
Szacunkowy koszt przedsięwzięcia	Planowane źródła finansowania projektu		



500 000,00	Budżet Gminy, środki zewnętrzne
Prognozowane rezultaty i sposób monitorowania	<ul style="list-style-type: none"><li>• Liczba wybudowanych/wyremontowanych placów zabaw – 5 szt.</li><li>• Poprawa wskaźnika salda migracji</li><li>• Ocena przeprowadzana będzie zgodnie z systemem monitorowania na podstawie sprawozdań podmiotu realizującego konkretny projekt.</li></ul>



Karta projektu nr P80		
Nazwa przedsięwzięcia	Zagospodarowanie podwórek i remont budynków Starej Kolonii – działania infrastrukturalne i porządkowe.	
Zadania składające się na przedsięwzięcie wraz z ich zakresem	Remont budynków, wymiana stolarki okiennej i drzwiowej, ocieplenie dachów, czyszczenie elewacji place utwardzone.	
Cel rewitalizacji	Obszar rewitalizacji	
Infrastrukturalne wzbogacenie mieszkań i przestrzeni mieszkaniowych i publicznych/ Podnoszenie w przestrzeni dzielnicy dostępności do usług i infrastruktury podnoszących jakość życia i bezpieczeństwo.	Czerwionka, Leszczyny	
Realizatorzy projektu - lider (osoba lub instytucja, kontakt)	Partner/-rzy projektu	Okres realizacji projektu
Gmina i Miasto Czerwionka-Leszczyny	Zakład Gospodarki Mieszkaniowej	2020-2022
Szacunkowy koszt przedsięwzięcia	Planowane źródła finansowania projektu	
30 000 000,00	Budżet Gminy, środki unijne	
Prognozowane rezultaty i sposób monitorowania	<ul style="list-style-type: none"> <li>Liczba i powierzchnia wyremontowanych budynków – 100 szt.</li> <li>Poprawa wskaźnika salda migracji</li> <li>Ocena przeprowadzana będzie zgodnie z systemem monitorowania na podstawie sprawozdań podmiotu realizującego konkretny projekt.</li> </ul>	

Karta projektu nr P81		
Nazwa przedsięwzięcia	Usuwanie barier architektonicznych dla rodzin i osób o ograniczonej sprawności ruchowej	
Zadania składające się na przedsięwzięcie wraz z ich zakresem	Budowa kładek dla niepełnosprawnych, wind przy schodach.	
Cel rewitalizacji	Obszar rewitalizacji	
Infrastrukturalne wzbogacenie mieszkań i przestrzeni mieszkaniowych i publicznych./ Podnoszenie w przestrzeni dzielnicy dostępności do usług i infrastruktury podnoszących jakość życia i bezpieczeństwo.	Czerwionka, Leszczyny	
Realizatorzy projektu - lider (osoba lub instytucja, kontakt)	Partner/-rzy projektu	Okres realizacji projektu
Gmina i Miasto Czerwionka-Leszczyny	Zakład Gospodarki Mieszkaniowej, Zarząd Dróg i Służby Komunalne	2021
Szacunkowy koszt przedsięwzięcia	Planowane źródła finansowania projektu	
450 000,00	Budżet Gminy, środki krajowe	
Prognozowane rezultaty i sposób monitorowania	<ul style="list-style-type: none"> <li>Liczba i powierzchnia wybudowanej infrastruktury – 4 szt.</li> <li>Spadek liczby osób niepełnosprawnych korzystających z pomocy społecznej</li> <li>Ocena przeprowadzana będzie zgodnie z systemem monitorowania na podstawie sprawozdań podmiotu realizującego konkretny projekt.</li> </ul>	

*Karta projektu nr P82*

Nazwa przedsięwzięcia	Rewitalizacja dworca PKP		
Zadania składające się na przedsięwzięcie wraz z ich zakresem	Wykonanie elewacji zewnętrznej, remont dachu, wymiana stolarki okiennej i drzwiowej, malowanie poszczególnych pomieszczeń oraz wprowadzenie nowej funkcji budynku.		
Cel rewitalizacji	Infrastrukturalne wzbogacenie mieszkań i przestrzeni mieszkaniowych i publicznych.		Obszar rewitalizacji
			Czerwionka
Realizatorzy projektu - lider (osoba lub instytucja, kontakt)	Partner/-rzy projektu		Okres realizacji projektu
Gmina i Miasto Czerwionka-Leszczyny	Zakład Gospodarki Mieszkaniowej		2020-2022
Szacunkowy koszt przedsięwzięcia	Planowane źródła finansowania projektu		
2 500 000,00	Budżet Gminy, środki krajowe		
Prognozowane rezultaty i sposób monitorowania	<ul style="list-style-type: none"> <li>• Liczba wyremontowanych budynków – 1 szt.</li> <li>• Wzrost liczby odwiedzających gminę</li> <li>• Ocena przeprowadzana będzie zgodnie z systemem monitorowania na podstawie sprawozdań podmiotu realizującego konkretny projekt.</li> </ul>		

*Karta projektu nr P83*

Nazwa przedsięwzięcia	Wykreowanie przestrzeni o charakterze rynku przy wykorzystaniu terenu byłego Skarbka		
Zadania składające się na przedsięwzięcie wraz z ich zakresem	Uporządkowanie terenu wokół byłego Skarbka		
Cel rewitalizacji	Infrastrukturalne wzbogacenie mieszkań i przestrzeni mieszkaniowych i publicznych.		Obszar rewitalizacji
			Czerwionka
Realizatorzy projektu - lider (osoba lub instytucja, kontakt)	Partner/-rzy projektu		Okres realizacji projektu
Gmina i Miasto Czerwionka-Leszczyny	Zakład Gospodarki Mieszkaniowej		2020-2022
Szacunkowy koszt przedsięwzięcia	Planowane źródła finansowania projektu		
1 500 000,00	Budżet Gminy		
Prognozowane rezultaty i sposób monitorowania	<ul style="list-style-type: none"> <li>• Liczba i powierzchnia wyremontowanej infrastruktury – 1 szt.</li> <li>• Wzrost liczby imprez organizowanych w zrewitalizowanej przestrzeni</li> <li>• Ocena przeprowadzana będzie zgodnie z systemem monitorowania na podstawie sprawozdań podmiotu realizującego konkretny projekt.</li> </ul>		

Opracowanie:

**Fundacja Kreatywny Śląsk**

44-200 Rybnik, ul. Wysoka 15/17

REGON: 243221365 NIP: 6423182626

e-mail: [kontakt@kreatywnyslask.pl](mailto:kontakt@kreatywnyslask.pl)

[www.kreatywnyslask.pl](http://www.kreatywnyslask.pl)



**POMOC TECHNICZNA**  
NARODOWA STRATEGIA SPÓJNOŚCI

UNIA EUROPEJSKA  
EUROPEJSKI FUNDUSZ  
ROZWOJU REGIONALNEGO

